



Version web

Ville de Montbrand

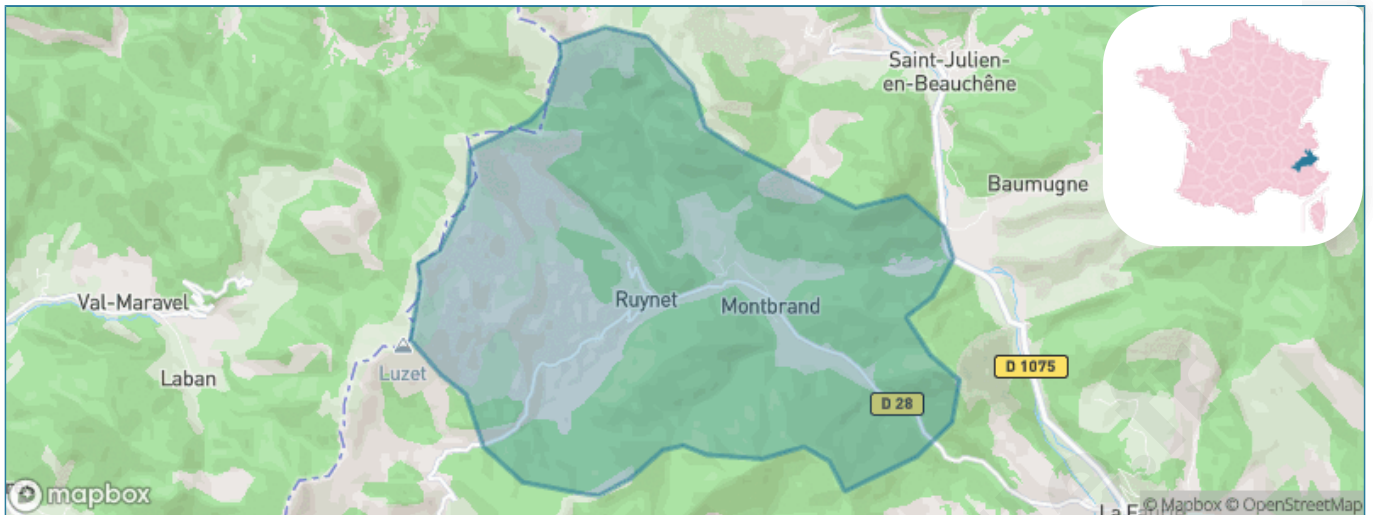
Présenté par

BIEN dans
ma **VILLE** 

Sommaire

Situation géographique	3
Statistiques sur la population	4
Evolution du nombre d'habitants	4
Tranche d'âge	5
0-14 ans	5
15-29 ans	5
30-44 ans	5
45-59 ans	5
60-74 ans	5
75-89 ans	5
90 ans et +	5
Activité professionnelle	5
Agriculteurs	5
Artisans, Commerçants	5
Cadres et sup.	5
Professions intermédiaires	5
Employé	5
Ouvrier	5
Retraité	5
Autres	5
Niveau de diplôme	6
Sans diplôme ou CEP	6
Brevet, BEPC, DNB	6
CAP-BEP ou équivalent	6
BAC ou équivalent	6
BAC+2	6
BAC+3 ou +4	6
BAC+5 ou plus	6
Composition des ménages	6
Couple sans enfant	6
Couple avec enfant(s)	6
Famille monoparentale	6
Colocation / Autre	6
Personnes seules	6
Profils électoraux	7
Premier tour	7
Sécurité	8
Evolution du nombre d'infractions	8
Pour comparer	9
Services à la population	10
Commerce	10
Éducation	10
Villes autour de Montbrand	12

Situation géographique



i Informations clés

- **Région** : Provence-Alpes-Côte d'Azur
- **Département** : Hautes-Alpes
- **Code postal** : 05140
- **Superficie** : 25 km²



Statistiques sur la population



Nombre d'habitants

75



Age moyen

52 ans



Pop active

45.3%



Taux chômage

17.1%



Pop densité

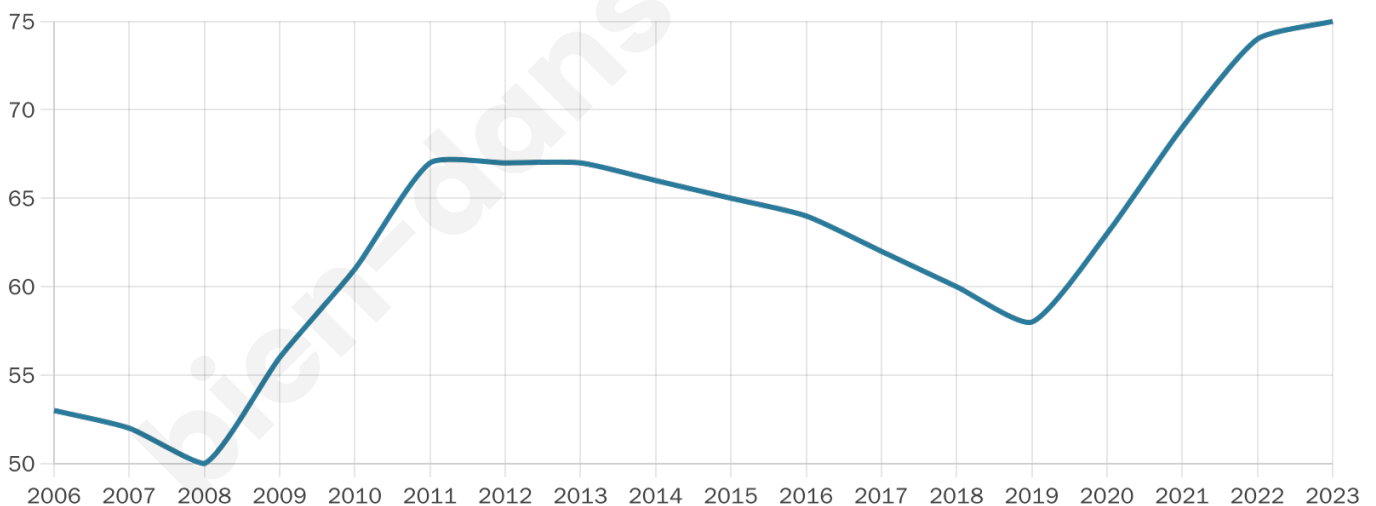
3 h/km²



Revenu moyen

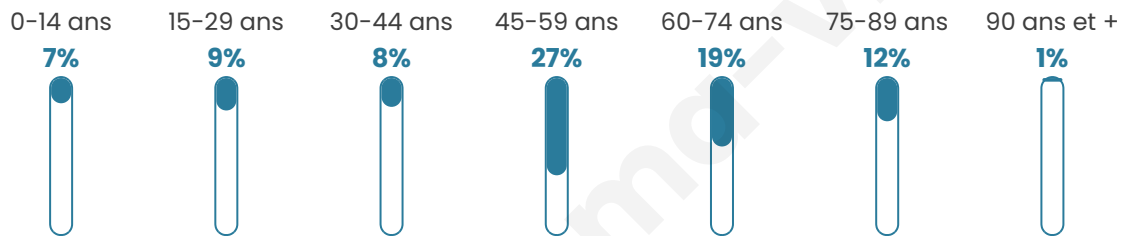
NC

Evolution du nombre d'habitants

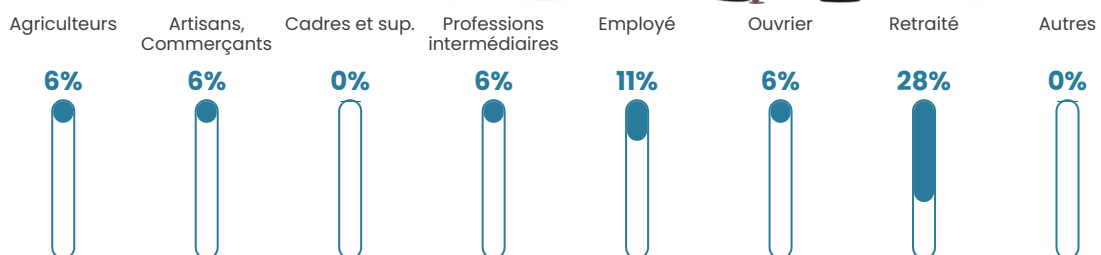


Sources : Institut national de la statistique et des études économiques (insee) selon Les dernières parutions officielles de 2024 portant sur les années 2020, 2021 et 2022.

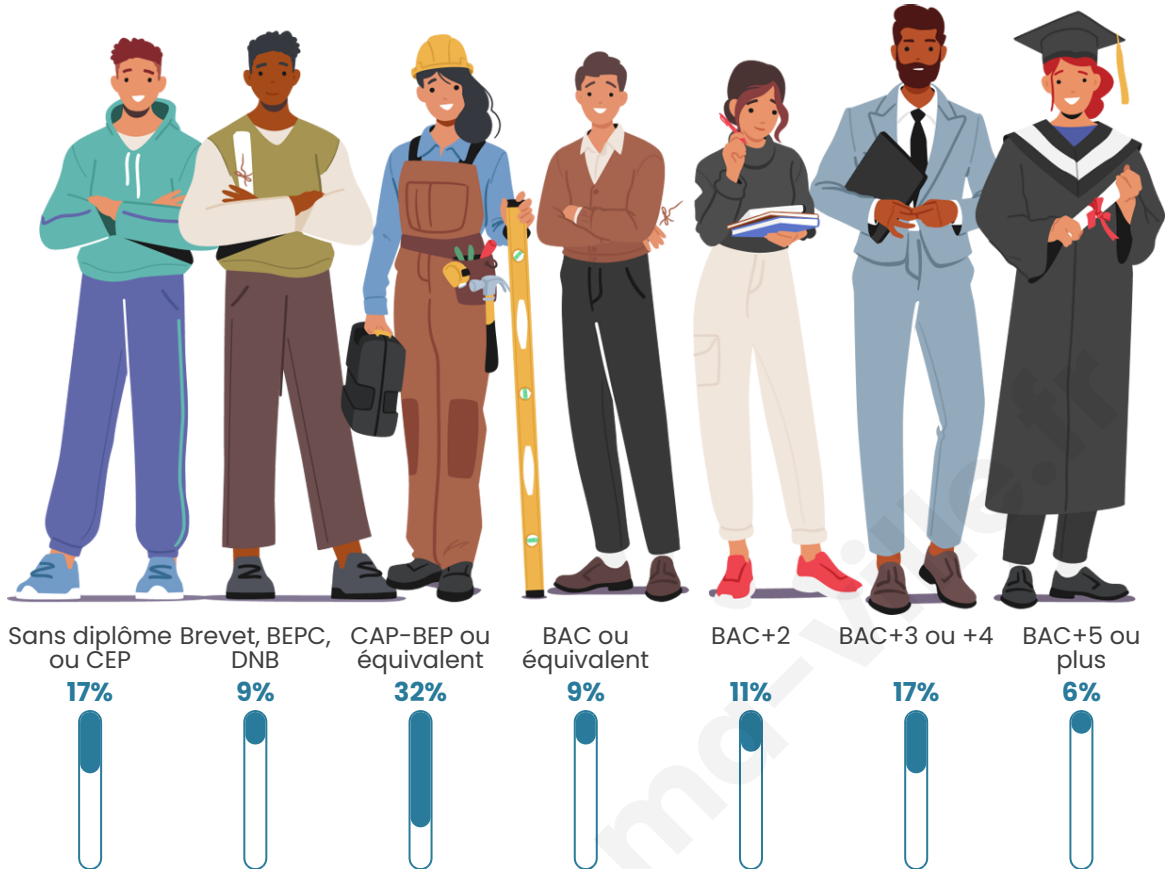
Tranche d'âge




Activité professionnelle



Niveau de diplôme















Composition des ménages



Profils électoraux

Premier tour

	Jean-Luc MÉLENCHON	40.00 %
	Marine LE PEN	12.73 %
	Jean LASSALLE	10.91 %
	Fabien ROUSSEL	9.09 %
	Emmanuel MACRON	7.27 %
	Yannick JADOT	7.27 %
	Nathalie ARTHAUD	5.45 %
	Éric ZEMMOUR	5.45 %
	Nicolas DUPONT- AIGNAN	1.82 %
	Anne HIDALGO	0.00 %
	Valérie PÉCRESSE	0.00 %
	Philippe POUTOU	0.00 %



74 inscrits

Participation : 75.68%

Votes blancs : 0.00%

Votes nuls : 1.79%

Second tour

	Emmanuel MACRON	41,03 %
	Marine LE PEN	58,97 %

74 inscrits

Participation : 79.73%

Votes blancs : 27.12%

Votes nuls : 6.78%

Sécurité



Agressions physiques / sexuelles

0



Cambriolages

0



Vols / dégradations

0



Stupéfiants

0

Evolution du nombre d'infractions



Pour comparer

(en proportion du nombre d'habitants)



Sources : Bases statistiques communale, départementale et régionale de la délinquance enregistrée par la police et la gendarmerie nationales selon les dernières parutions officielles de 2025 portant sur l'année 2024 ([data.gouv](https://data.gouv.fr)).

Agressions physiques / sexuelles : Violences sexuelles, coups et blessures volontaires intrafamiliaux, coups et blessures volontaires, autres coups, blessures volontaires et vols violents sans arme.

Cambriolages : Cambriolages de logements.

Vols : Vols avec armes, vols d'accessoires sur véhicules, vols dans les véhicules, vols de véhicules, vols sans violence contre des personnes, destructions, dégradations volontaires et escroqueries.

Stupéfiants : Trafic de stupéfiants dont (AFD) et usage de stupéfiants.

Services à la population



Commerce

Hypermarché	X <u>Gap</u> 33km
Supermarché	X <u>Veynes</u> 13km
Superette	X <u>Aspres-sur-Buëch</u> 9km
Boulangerie	X <u>Aspres-sur-Buëch</u> 9km
Boucherie	X <u>Aspres-sur-Buëch</u> 9km
Restaurant	X <u>La Faurie</u> 4km
Garage	X <u>La Faurie</u> 4km
Station-service	X <u>Lus-la-Croix-Haute</u> 9km
Banque	X <u>Veynes</u> 12km
La poste	X <u>Veynes</u> 13km
Coiffeur	X <u>Aspres-sur-Buëch</u> 9km
Tabac	X <u>Aspres-sur-Buëch</u> 9km
Bars / discothèque	X <u>Lus-la-Croix-Haute</u> 9km
Bibliothèque	X <u>Luc-en-Diois</u> 19km
Cinéma	X <u>Montmaur</u> 15km
Vétérinaire	X <u>Veynes</u> 12km



Santé

Pharmacie	X <u>Aspres-sur-Buëch</u> 9km
Hôpital	X <u>Gap</u> 31km
Laboratoire d'analyses médicales	X <u>Veynes</u> 12km
Etablissement pour handicapé	X <u>Recoubeau-Jansac</u> 23km
EHPA	X <u>Veynes</u> 12km
Médecin	X <u>Saint-Julien-en-Beauchêne</u> 4km
Dentiste	X <u>Veynes</u> 12km
Chirurgien	X <u>Gap</u> 31km
Dermatologue	X <u>Gap</u> 32km
Anesthésiste	X <u>Gap</u> 31km
Gastro-entérologue	X <u>Gap</u> 31km
Gynécologue	X <u>Nyons</u> 50km
Cancérologue	X <u>Valence</u> 72km
Neurologue	X <u>Gap</u> 31km
Ophtalmologue	X <u>Gap</u> 31km
ORL	X <u>Gap</u> 31km
Cardiologue	X <u>Gap</u> 30km
Pédiatre	X <u>Nyons</u> 51km
Pneumologue	X <u>Échirolles</u> 63km
Psychologue	X <u>Mens</u> 26km
Radiologue	X <u>Gap</u> 31km
Rhumatologue	X <u>Gap</u> 30km
Sage-femme	X <u>Veynes</u> 12km



Éducation

Crèche	X <u>Saint-Julien-en-Beauchêne</u> 4km
Ecole maternelle Public	X <u>Saint-Maurice-en-Trièves</u> 20km
Ecole maternelle Privé	X <u>Vaison-la-Romaine</u> 61km
Ecole primaire Public	X <u>La Faurie</u> 5km
Ecole primaire Privé	X <u>Menglon</u> 22km
Collège Public	X <u>Veynes</u> 12km
Collège Privé	X <u>Gap</u> 31km
Lycée Public	X <u>Veynes</u> 12km
Lycée Privé	X <u>Gap</u> 31km

Sources : Base Sirene des entreprises et de leurs établissements selon les dernières parutions officielles de 2025 portant sur l'année 2024 ([data.gouv](https://data.gouv.fr)). Liste, localisation et tarifs des professionnels de santé selon les dernières parutions officielles de 2025 portant sur l'année 2024 ([opendatasoft](https://opendatasoft.com)) et FINISS Extraction du Fichier des établissements selon les dernières parutions officielles de 2025 portant sur

l'année 2024 ([data.gouv](https://data.gouv.fr)). Adresse et géolocalisation des établissements d'enseignement du premier et second degrés selon les dernières parutions officielles de 2025 portant sur l'année 2024 ([data.education.gouv](https://data.education.gouv.fr))

bien-dans-ma-ville.fr

Villes autour de Montbrand

Ville	Habitants	Superficie	Pop densité	Pop active	Taux chômage	Revenu moyen	Prix immobilier
Saint-Julien-en-Beauchêne	140	59 km ²	2 h/km ²	38.6%	5.7%	21 080 €/an	1 339 €/m ²
La Faurie	287	31 km ²	9 h/km ²	42.5%	2.4%	21 370 €/an	1 278 €/m ²
La Beaume	153	29 km ²	5 h/km ²	33.3%	4.6%	21 430 €/an	937 €/m ²
La Haute-Beaume	7	7 km ²	1 h/km ²	28.6%	28.6%	NC	NC
Saint-Pierre-d'Argençon	150	18 km ²	8 h/km ²	44%	4%	21 750 €/an	1 542 €/m ²
La Bâtie-des-Fonds	6	12 km ²	1 h/km ²	16.7%	0%	NC	NC
Val-Maravel	55	21 km ²	3 h/km ²	32.7%	5.5%	NC	NC
Aspres-sur-Buëch (2 avis)	828	42 km ²	20 h/km ²	35.9%	4%	19 880 €/an	1 455 €/m ²
Lus-la-Croix-Haute (1 avis)	523	87 km ²	6 h/km ²	44.6%	5%	19 400 €/an	950 €/m ²
Les Prés	31	16 km ²	2 h/km ²	22.6%	3.2%	NC	NC
Beaurières	82	24 km ²	3 h/km ²	39%	6.1%	NC	1 888 €/m ²
Aspremont	364	18 km ²	20 h/km ²	36.3%	6.3%	19 360 €/an	1 167 €/m ²
Boulc	154	57 km ²	3 h/km ²	46.1%	5.8%	15 410 €/an	1 458 €/m ²
Veynes (1 avis)	3 214	42 km ²	77 h/km ²	37.5%	5%	20 310 €/an	1 511 €/m ²
Lesches-en-Diois	57	20 km ²	3 h/km ²	36.8%	1.8%	NC	1 671 €/m ²

bien-dans-ma-ville.fr



Vous aimez votre ville ? Notez-la !

Et faites-nous part de vos remarques constructives



Avec

BIEN dans
ma **VILLE** 