



Version web

# Ville de Montboissier

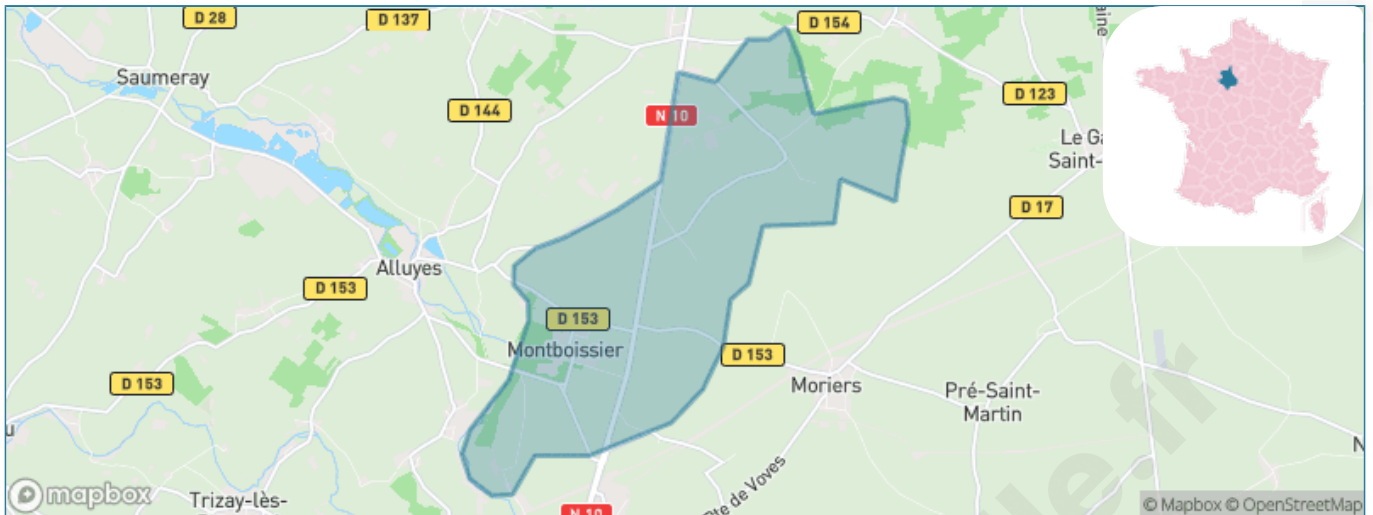
Présenté par

**BIEN** dans  
ma **VILLE** 

# Sommaire

|   |    |
|---|----|
| Situation géographique .....            | 3  |
| Statistiques sur la population .....    | 4  |
| Evolution du nombre d'habitants .....   | 4  |
| Tranche d'âge .....                     | 5  |
| 0-14 ans .....                          | 5  |
| 15-29 ans .....                         | 5  |
| 30-44 ans .....                         | 5  |
| 45-59 ans .....                         | 5  |
| 60-74 ans .....                         | 5  |
| 75-89 ans .....                         | 5  |
| 90 ans et + .....                       | 5  |
| Activité professionnelle .....          | 5  |
| Agriculteurs .....                      | 5  |
| Artisans, Commerçants .....             | 5  |
| Cadres et sup. ....                     | 5  |
| Professions intermédiaires .....        | 5  |
| Employé .....                           | 5  |
| Ouvrier .....                           | 5  |
| Retraité .....                          | 5  |
| Autres .....                            | 5  |
| Niveau de diplôme .....                 | 6  |
| Sans diplôme ou CEP .....               | 6  |
| Brevet, BEPC, DNB .....                 | 6  |
| CAP-BEP ou équivalent .....             | 6  |
| BAC ou équivalent .....                 | 6  |
| BAC+2 .....                             | 6  |
| BAC+3 ou +4 .....                       | 6  |
| BAC+5 ou plus .....                     | 6  |
| Composition des ménages .....           | 6  |
| Couple sans enfant .....                | 6  |
| Couple avec enfant(s) .....             | 6  |
| Famille monoparentale .....             | 6  |
| Colocation / Autre .....                | 6  |
| Personnes seules .....                  | 6  |
| Profils électoraux .....                | 7  |
| Premier tour .....                      | 7  |
| Sécurité .....                          | 8  |
| Evolution du nombre d'infractions ..... | 8  |
| Pour comparer .....                     | 9  |
| Services à la population .....          | 10 |
| Commerce .....                          | 10 |
| Éducation .....                         | 10 |
| Villes autour de Montboissier .....     | 11 |

# Situation géographique



## i Informations clés

- **Région** : Centre-Val de Loire
- **Département** : Eure-et-Loir
- **Code postal** : 28800
- **Superficie** : 13 km<sup>2</sup>



# Statistiques sur la population



Nombre d'habitants

**341**



Age moyen

**43 ans**



Pop active

**44.9%**



Taux chômage

**3.8%**



Pop densité

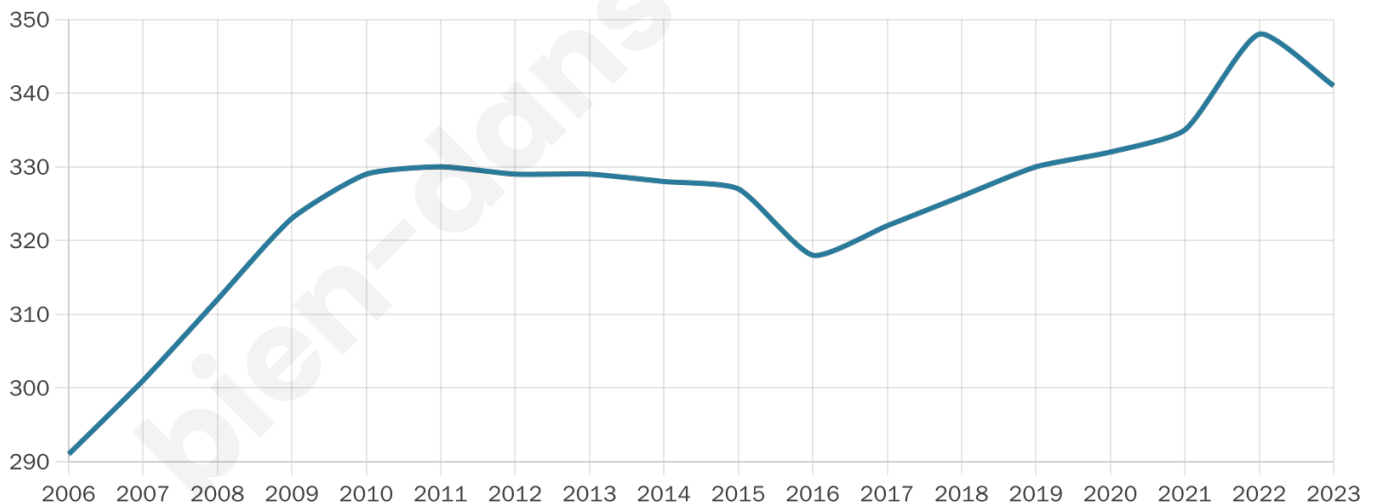
**26 h/km<sup>2</sup>**



Revenu moyen

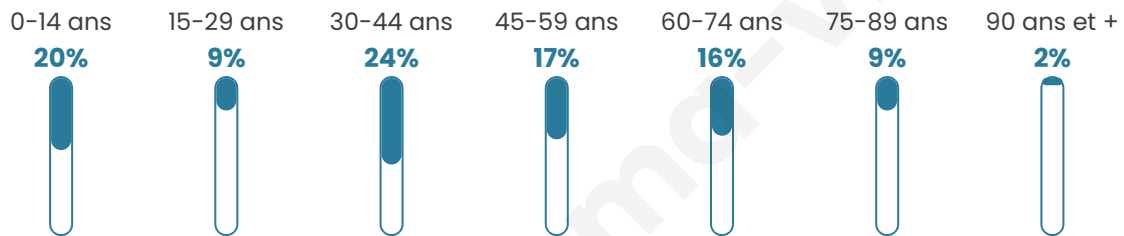
**23 730 €/an**

## Evolution du nombre d'habitants

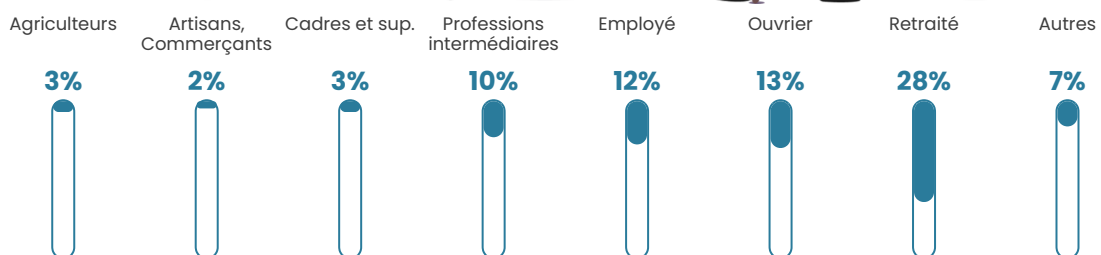


Sources : Institut national de la statistique et des études économiques (insee) selon Les dernières parutions officielles de 2024 portant sur les années 2020, 2021 et 2022.


## Tranche d'âge




## Activité professionnelle



## Niveau de diplôme














## Composition des ménages



# Profils électoraux



## Premier tour

|   |                       |         |
|---|-----------------------|---------|
|    | Marine LE PEN         | 35.87 % |
|    | Emmanuel MACRON       | 30.98 % |
|    | Éric ZEMMOUR          | 8.70 %  |
|    | Valérie PÉCRESE       | 8.15 %  |
|    | Jean-Luc MÉLENCHON    | 4.89 %  |
|   | Jean LASSALLE         | 3.80 %  |
|  | Nicolas DUPONT-AIGNAN | 3.26 %  |
|  | Fabien ROUSSEL        | 1.09 %  |
|  | Anne HIDALGO          | 1.09 %  |
|  | Yannick JADOT         | 1.09 %  |
|  | Nathalie ARTHAUD      | 0.54 %  |
|  | Philippe POUTOU       | 0.54 %  |

### 249 inscrits

Participation : 75.5%  
Votes blancs : 1.60%  
Votes nuls : 0.53%

## Second tour

|   |                 |         |
|---|-----------------|---------|
|  | Emmanuel MACRON | 47,34 % |
|  | Marine LE PEN   | 52,66 % |

### 243 inscrits

Participation : 81.89%  
Votes blancs : 3.52%  
Votes nuls : 2.01%

# Sécurité



Agressions physiques / sexuelles

0



Cambriolages

0



Vols / dégradations

0



Stupéfiants

0

## Evolution du nombre d'infractions



## Pour comparer

(en proportion du nombre d'habitants)

■ Ville ■ Département ■ Région



Sources : Bases statistiques communale, départementale et régionale de la délinquance enregistrée par la police et la gendarmerie nationales selon les dernières parutions officielles de 2025 portant sur l'année 2024 ([data.gouv](https://data.gouv.fr)).

Agressions physiques / sexuelles : Violences sexuelles, coups et blessures volontaires intrafamiliaux, coups et blessures volontaires, autres coups, blessures volontaires et vols violents sans arme.

Cambriolages : Cambriolages de logements.

Vols : Vols avec armes, vols d'accessoires sur véhicules, vols dans les véhicules, vols de véhicules, vols sans violence contre des personnes, destructions, dégradations volontaires et escroqueries.

Stupéfiants : Trafic de stupéfiants dont (AFD) et usage de stupéfiants.

# Services à la population



## Commerce

|                    |                                    |
|--------------------|------------------------------------|
| Hypermarché        | X <u>Saint-Denis-Lanneray</u> 19km |
| Supermarché        | X <u>Bonneval</u> 3km              |
| Superette          | X <u>Bonneval</u> 4km              |
| Boulangerie        | X <u>Bonneval</u> 2km              |
| Boucherie          | X <u>Bonneval</u> 4km              |
| Restaurant         | X <u>Alluyes</u> 3km               |
| Garage             | X <u>Bonneval</u> 1km              |
| Station-service    | X <u>Bonneval</u> 4km              |
| Banque             | X <u>Bonneval</u> 4km              |
| La poste           | X <u>Bonneval</u> 4km              |
| Coiffeur           | X <u>Alluyes</u> 3km               |
| Tabac              | X <u>Bonneval</u> 4km              |
| Bars / discothèque | X <u>Alluyes</u> 3km               |
| Bibliothèque       | X <u>Châteaudun</u> 17km           |
| Cinéma             | X <u>Châteaudun</u> 17km           |
| Vétérinaire        | X <u>Bonneval</u> 3km              |



## Santé

|                                  |                            |
|----------------------------------|----------------------------|
| Pharmacie                        | X <u>Bonneval</u> 4km      |
| Hôpital                          | X <u>Châteaudun</u> 16km   |
| Laboratoire d'analyses médicales | X <u>Bonneval</u> 3km      |
| Etablissement pour handicapé     | X <u>Bonneval</u> 4km      |
| EHPA                             | X <u>Bonneval</u> 4km      |
| Médecin                          | X <u>Bonneval</u> 4km      |
| Dentiste                         | X <u>Bonneval</u> 4km      |
| Chirurgien                       | X <u>Mainvilliers</u> 27km |
| Dermatologue                     | X <u>Lucé</u> 25km         |
| Anesthésiste                     | X <u>Mainvilliers</u> 27km |
| Gastro-entérologue               | X <u>Le Coudray</u> 24km   |
| Gynécologue                      | X <u>Châteaudun</u> 16km   |
| Cancérologue                     | X <u>Mainvilliers</u> 27km |
| Neurologue                       | X <u>Chartres</u> 26km     |
| Ophthalmologue                   | X <u>Brou</u> 17km         |
| ORL                              | X <u>Brou</u> 17km         |
| Cardiologue                      | X <u>Châteaudun</u> 17km   |
| Pédiatre                         | X <u>Barjouville</u> 22km  |
| Pneumologue                      | X <u>Châteaudun</u> 16km   |
| Psychologue                      | X <u>Châteaudun</u> 15km   |
| Radiologue                       | X <u>Châteaudun</u> 16km   |
| Rhumatologue                     | X <u>Le Coudray</u> 24km   |
| Sage-femme                       | X <u>Châteaudun</u> 17km   |



## Éducation

|                         |                          |
|-------------------------|--------------------------|
| Crèche                  | X <u>Bonneval</u> 3km    |
| Ecole maternelle Public | X <u>Bonneval</u> 4km    |
| Ecole maternelle Privé  | X <u>Le Coudray</u> 24km |
| Ecole primaire Public   | X <u>Alluyes</u> 3km     |
| Ecole primaire Privé    | X <u>Bonneval</u> 4km    |
| Collège Public          | X <u>Bonneval</u> 4km    |
| Collège Privé           | X <u>Mignières</u> 16km  |
| Lycée Public            | X <u>Châteaudun</u> 17km |
| Lycée Privé             | X <u>Mignières</u> 16km  |

Sources : Base Sirene des entreprises et de leurs établissements selon les dernières parutions officielles de 2025 portant sur l'année 2024 ([data.gouv](#)). Liste, localisation et tarifs des professionnels de santé selon les dernières parutions officielles de 2025 portant sur l'année 2024 ([opendatasoft](#)) et FINISS Extraction du Fichier des établissements selon les dernières parutions officielles de 2025 portant sur l'année 2024 ([data.gouv](#)). Adresse et géolocalisation des établissements d'enseignement du premier et second degrés selon les dernières parutions officielles de 2025 portant sur l'année 2024 ([data.education.gouv](#))

## Villes autour de Montboissier

| Ville                     | Habitants | Superficie         | Pop densité           | Pop active | Taux chômage | Revenu moyen | Prix immobilier        |
|---------------------------|-----------|--------------------|-----------------------|------------|--------------|--------------|------------------------|
| Moriers                   | 223       | 9 km <sup>2</sup>  | 25 h/km <sup>2</sup>  | 49.8%      | 3.1%         | 23 700 €/an  | 1 710 €/m <sup>2</sup> |
| Alluyes (2 avis)          | 756       | 19 km <sup>2</sup> | 40 h/km <sup>2</sup>  | 48.8%      | 3.2%         | 23 000 €/an  | 1 295 €/m <sup>2</sup> |
| Bonneval (11 avis)        | 4 868     | 28 km <sup>2</sup> | 174 h/km <sup>2</sup> | 39.6%      | 4.7%         | 22 400 €/an  | 1 482 €/m <sup>2</sup> |
| Pré-Saint-Martin          | 174       | 7 km <sup>2</sup>  | 25 h/km <sup>2</sup>  | 51.1%      | 4.6%         | 24 700 €/an  | 1 749 €/m <sup>2</sup> |
| Trizay-lès-Bonneval       | 323       | 9 km <sup>2</sup>  | 36 h/km <sup>2</sup>  | 47.4%      | 2.8%         | 23 470 €/an  | 1 184 €/m <sup>2</sup> |
| Bouville                  | 530       | 15 km <sup>2</sup> | 35 h/km <sup>2</sup>  | 55.7%      | 4.5%         | 22 800 €/an  | 1 615 €/m <sup>2</sup> |
| Montharville              | 105       | 6 km <sup>2</sup>  | 18 h/km <sup>2</sup>  | 43.8%      | 7.6%         | NC           | 1 550 €/m <sup>2</sup> |
| Pré-Saint-Évroult         | 283       | 21 km <sup>2</sup> | 13 h/km <sup>2</sup>  | 47%        | 3.2%         | 23 470 €/an  | 1 574 €/m <sup>2</sup> |
| Le Gault-Saint-Denis      | 666       | 23 km <sup>2</sup> | 29 h/km <sup>2</sup>  | 49.1%      | 5.1%         | 24 260 €/an  | 1 186 €/m <sup>2</sup> |
| Saumeray                  | 465       | 19 km <sup>2</sup> | 24 h/km <sup>2</sup>  | 49.9%      | 3.2%         | 23 180 €/an  | 1 343 €/m <sup>2</sup> |
| Vitray-en-Beauce          | 346       | 10 km <sup>2</sup> | 35 h/km <sup>2</sup>  | 53.5%      | 4.6%         | 23 190 €/an  | 1 140 €/m <sup>2</sup> |
| Saint-Maur-sur-le-Loir    | 411       | 16 km <sup>2</sup> | 26 h/km <sup>2</sup>  | 45.7%      | 2.9%         | 24 590 €/an  | 1 178 €/m <sup>2</sup> |
| Flacey                    | 208       | 14 km <sup>2</sup> | 15 h/km <sup>2</sup>  | 47.6%      | 4.8%         | 23 790 €/an  | 1 451 €/m <sup>2</sup> |
| Dangeau (3 avis)          | 1 259     | 54 km <sup>2</sup> | 23 h/km <sup>2</sup>  | 49.4%      | 5.8%         | 22 940 €/an  | 1 105 €/m <sup>2</sup> |
| Meslay-le-Vidame (2 avis) | 508       | 14 km <sup>2</sup> | 36 h/km <sup>2</sup>  | 57.1%      | 3.1%         | 25 440 €/an  | 1 253 €/m <sup>2</sup> |

bien-dans-ma-ville.fr



# **Vous aimez votre ville ? Notez-la !**

Et faites-nous part de vos remarques constructives



Avec

**BIEN** dans ma **VILLE** 