



Version web

Ville de Montautour

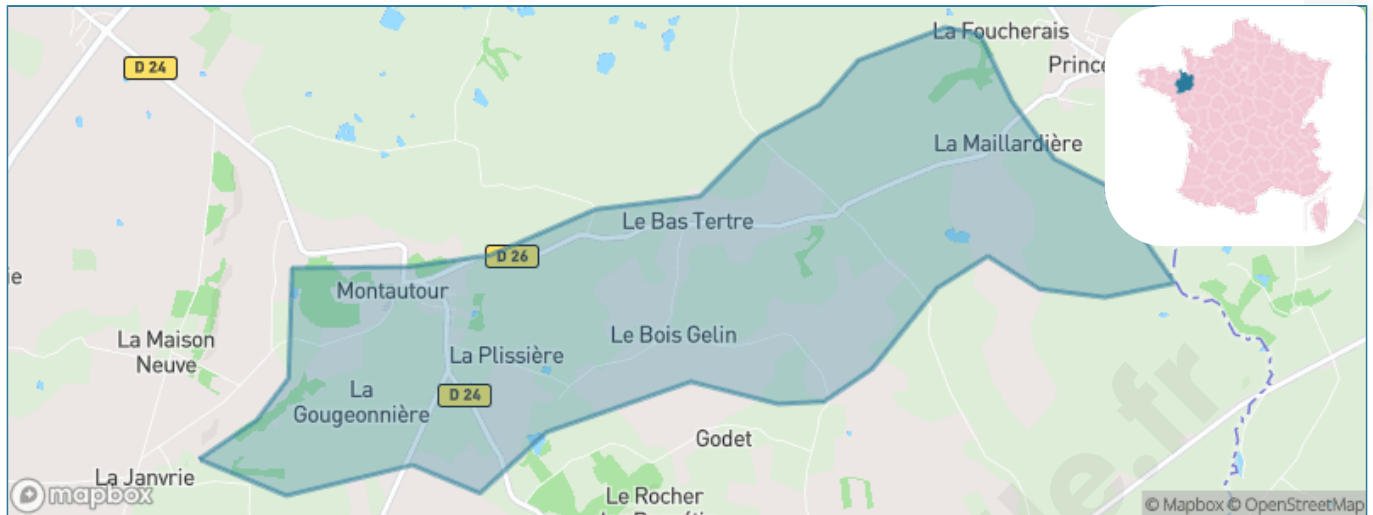
Présenté par

BIEN dans
ma **VILLE** 

Sommaire

Situation géographique	3
Statistiques sur la population	4
Evolution du nombre d'habitants	4
Tranche d'âge	5
0-14 ans	5
15-29 ans	5
30-44 ans	5
45-59 ans	5
60-74 ans	5
75-89 ans	5
90 ans et +	5
Activité professionnelle	5
Agriculteurs	5
Artisans, Commerçants	5
Cadres et sup.	5
Professions intermédiaires	5
Employé	5
Ouvrier	5
Retraité	5
Autres	5
Niveau de diplôme	6
Sans diplôme ou CEP	6
Brevet, BEPC, DNB	6
CAP-BEP ou équivalent	6
BAC ou équivalent	6
BAC+2	6
BAC+3 ou +4	6
BAC+5 ou plus	6
Composition des ménages	6
Couple sans enfant	6
Couple avec enfant(s)	6
Famille monoparentale	6
Colocation / Autre	6
Personnes seules	6
Profils électoraux	7
Premier tour	7
Sécurité	8
Evolution du nombre d'infractions	8
Pour comparer	9
Services à la population	10
Commerce	10
Éducation	10
Villes autour de Montautour	12

Situation géographique



i Informations clés

- **Région** : Bretagne
- **Département** : Ile-et-Vilaine
- **Code postal** : 35210
- **Superficie** : 6 km²



Statistiques sur la population



Nombre d'habitants

269



Age moyen

37 ans



Pop active

48.3%



Taux chômage

6.1%



Pop densité

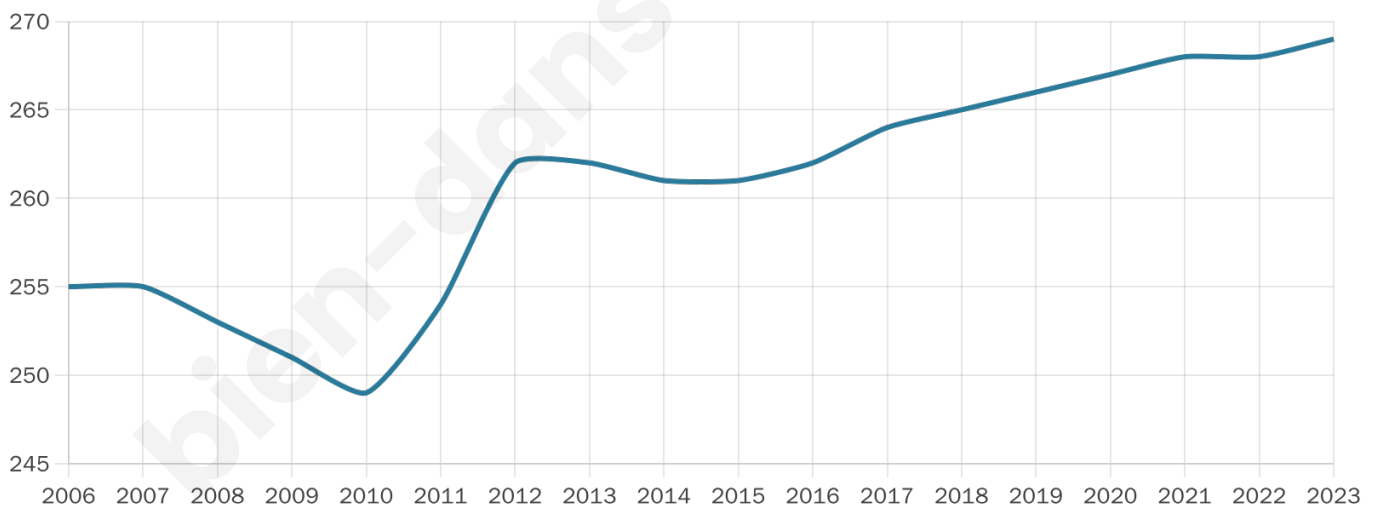
45 h/km²



Revenu moyen

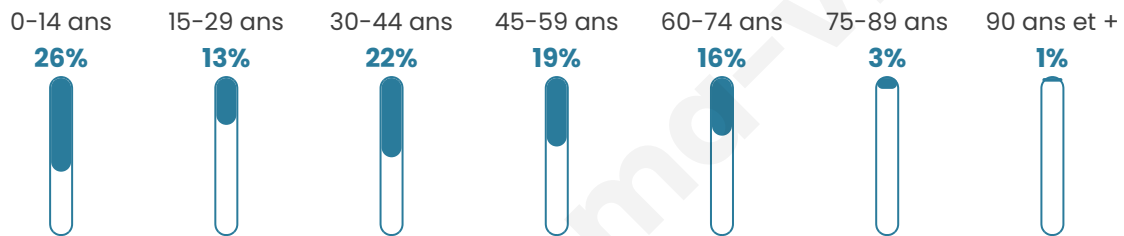
21 230 €/an

Evolution du nombre d'habitants

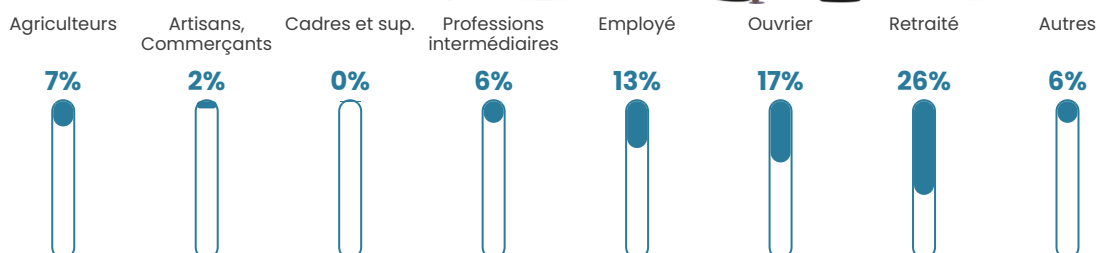


Sources : Institut national de la statistique et des études économiques (insee) selon Les dernières parutions officielles de 2024 portant sur les années 2020, 2021 et 2022.


Tranche d'âge




Activité professionnelle



Niveau de diplôme















Composition des ménages



Profils électoraux

Premier tour

	Emmanuel MACRON	38.56 %
	Marine LE PEN	16.99 %
	Jean-Luc MÉLENCHON	15.69 %
	Jean LASSALLE	9.15 %
	Éric ZEMMOUR	4.58 %
	Valérie PÉCRESE	3.92 %
	Nathalie ARTHAUD	3.27 %
	Anne HIDALGO	3.27 %
	Fabien ROUSSEL	1.96 %
	Yannick JADOT	1.96 %
	Philippe POUTOU	0.65 %
	Nicolas DUPONT- AIGNAN	0.00 %



188 inscrits

Participation : 83.51%

Votes blancs : 0.00%

Votes nuls : 2.55%

Second tour

	Emmanuel MACRON	69,12 %
	Marine LE PEN	30,88 %

188 inscrits

Participation : 81.91%

Votes blancs : 5.84%

Votes nuls : 5.84%

Sécurité



Agressions physiques / sexuelles

0



Cambriolages

0



Vols / dégradations

0



Stupéfiants

0

Evolution du nombre d'infractions



Pour comparer

(en proportion du nombre d'habitants)



Sources : Bases statistiques communale, départementale et régionale de la délinquance enregistrée par la police et la gendarmerie nationales selon les dernières parutions officielles de 2025 portant sur l'année 2024 ([data.gouv](https://data.gouv.fr)).

Agressions physiques / sexuelles : Violences sexuelles, coups et blessures volontaires intrafamiliaux, coups et blessures volontaires, autres coups, blessures volontaires et vols violents sans arme.

Cambriolages : Cambriolages de logements.

Vols : Vols avec armes, vols d'accessoires sur véhicules, vols dans les véhicules, vols de véhicules, vols sans violence contre des personnes, destructions, dégradations volontaires et escroqueries.

Stupéfiants : Trafic de stupéfiants dont (AFD) et usage de stupéfiants.

Services à la population



Commerce

Hypermarché	X Vitré 10km
Supermarché	X Vitré 9km
Superette	X Châtillon-en-Vendelais 3km
Boulangerie	X Châtillon-en-Vendelais 3km
Boucherie	X Châtillon-en-Vendelais 3km
Restaurant	X Saint-M'Hervé 4km
Garage	X Châtillon-en-Vendelais 2km
Station-service	X Vitré 8km
Banque	X Juvigné 9km
La poste	X Balazé 5km
Coiffeur	1
Tabac	X Vitré 10km
Bars / discothèque	X Saint-M'Hervé 3km
Bibliothèque	X Châtillon-en-Vendelais 3km
Cinéma	X Châtillon-en-Vendelais 4km
Vétérinaire	X Luitré-Dompierre 7km



Santé

Pharmacie	X Châtillon-en-Vendelais 3km
Hôpital	X Vitré 9km
Laboratoire d'analyses médicales	X Vitré 11km
Etablissement pour handicapé	X Vitré 9km
EHPA	X Châtillon-en-Vendelais 3km
Médecin	X Saint-M'Hervé 3km
Dentiste	X Vitré 10km
Chirurgien	X Vitré 10km
Dermatologue	X Vitré 10km
Anesthésiste	X La Baconnière 19km
Gastro-entérologue	X Vitré 10km
Gynécologue	X Vitré 10km
Cancérologue	X Laval 31km
Neurologue	X Saint-Berthevin 29km
Ophtalmologue	X Vitré 10km
ORL	X Vitré 10km
Cardiologue	X Vitré 10km
Pédiatre	X Fougères 17km
Pneumologue	X Vitré 10km
Psychologue	X Vitré 9km
Radiologue	X Vitré 10km
Rhumatologue	X Fougères 17km
Sage-femme	X Vitré 9km



Éducation

Crèche	X Châtillon-en-Vendelais 4km
Ecole maternelle Public	X Rives-du-Couesnon 16km
Ecole maternelle Privé	X Vitré 9km
Ecole primaire Public	X Châtillon-en-Vendelais 4km
Ecole primaire Privé	X Saint-M'Hervé 3km
Collège Public	X Vitré 10km
Collège Privé	X Vitré 9km
Lycée Public	X Vitré 10km
Lycée Privé	X Vitré 9km

Sources : Base Sirene des entreprises et de leurs établissements selon les dernières parutions officielles de 2025 portant sur l'année 2024 ([data.gouv](#)). Liste, localisation et tarifs des professionnels de santé selon les dernières parutions officielles de 2025 portant sur l'année

2024 ([opendatasoft](#)) et FINISS Extraction du Fichier des établissements selon les dernières parutions officielles de 2025 portant sur l'année 2024 ([data.gouv](#)). Adresse et géolocalisation des établissements d'enseignement du premier et second degrés selon les dernières parutions officielles de 2025 portant sur l'année 2024 ([data.education.gouv](#))

bien-dans-ma-ville.fr

Villes autour de Montautour

Ville	Habitants	Superficie	Pop densité	Pop active	Taux chômage	Revenu moyen	Prix immobilier
Châtillon-en-Vendelais	1 775	32 km ²	55 h/km ²	46.8%	2.2%	21 810 €/an	1 141 €/m ²
Saint-M'Hervé (2 avis)	1 354	29 km ²	47 h/km ²	47.8%	3.2%	22 080 €/an	1 410 €/m ²
Balazé	2 162	36 km ²	60 h/km ²	51.6%	2.5%	23 290 €/an	1 355 €/m ²
Princé	400	12 km ²	33 h/km ²	49.8%	6.3%	19 200 €/an	1 336 €/m ²
La Croixille (2 avis)	629	19 km ²	33 h/km ²	49.3%	2.9%	21 200 €/an	1 160 €/m ²
Taillis	1 028	12 km ²	86 h/km ²	52.6%	2.5%	21 890 €/an	1 213 €/m ²
Bourgon (1 avis)	616	21 km ²	29 h/km ²	48.1%	3.4%	21 510 €/an	857 €/m ²
Montreuil-des-Landes	237	9 km ²	26 h/km ²	47.7%	5.5%	22 390 €/an	1 090 €/m ²
Saint-Christophe-des-Bois	566	9 km ²	63 h/km ²	44%	3.4%	22 330 €/an	1 647 €/m ²
Parcé	657	16 km ²	41 h/km ²	47%	4.1%	22 260 €/an	1 760 €/m ²
La Chapelle-Erbrée	717	12 km ²	60 h/km ²	49.1%	2.8%	21 840 €/an	1 648 €/m ²
Vitré (29 avis)	19 365	37 km ²	523 h/km ²	46.9%	4.5%	23 060 €/an	2 116 €/m ²
Montreuil-sous-Pérouse	1 043	15 km ²	70 h/km ²	50%	1.3%	25 420 €/an	1 742 €/m ²
Juvigné (1 avis)	1 327	62 km ²	21 h/km ²	48%	2.2%	21 040 €/an	1 056 €/m ²
Luitré-Dompierre	1 868	38 km ²	49 h/km ²	44.8%	2.9%	22 130 €/an	1 140 €/m ²

bien-dans-ma-ville.fr



Vous aimez votre ville ? Notez-la !

Et faites-nous part de vos remarques constructives



Avec

BIEN dans ma **VILLE** 