



Version web

# Ville de Montaut

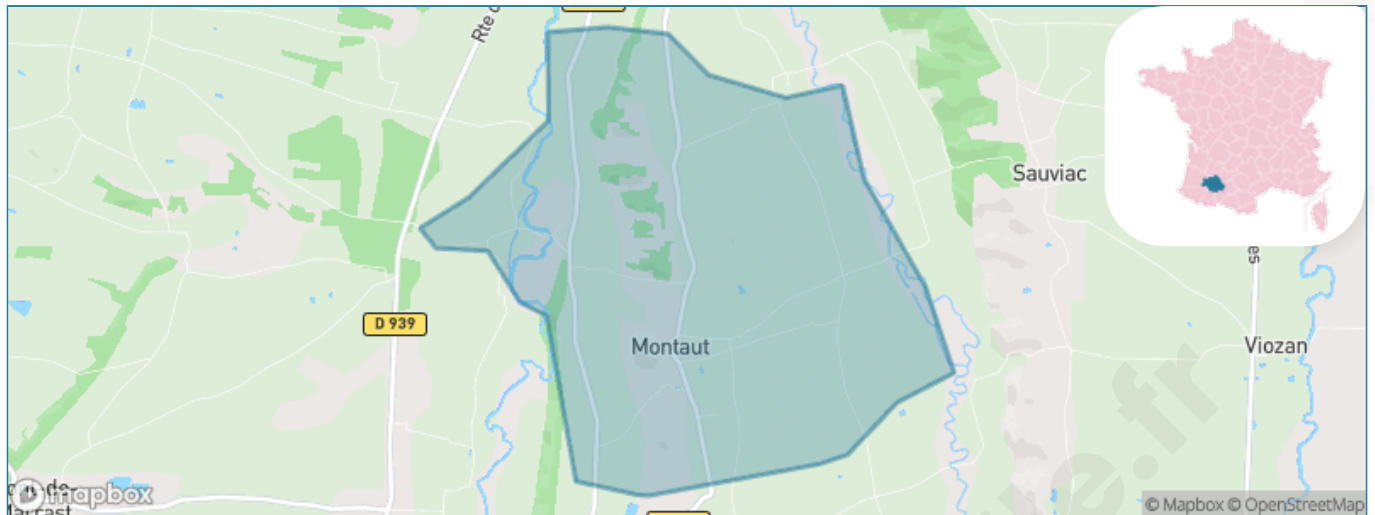
Présenté par

**BIEN** dans  
ma **VILLE** 

# Sommaire

Situation géographique .....	3
Statistiques sur la population .....	4
Evolution du nombre d'habitants .....	4
Tranche d'âge .....	5
0-14 ans .....	5
15-29 ans .....	5
30-44 ans .....	5
45-59 ans .....	5
60-74 ans .....	5
75-89 ans .....	5
90 ans et + .....	5
Activité professionnelle .....	5
Agriculteurs .....	5
Artisans, Commerçants .....	5
Cadres et sup. ....	5
Professions intermédiaires .....	5
Employé .....	5
Ouvrier .....	5
Retraité .....	5
Autres .....	5
Niveau de diplôme .....	7
Sans diplôme ou CEP .....	7
Brevet, BEPC, DNB .....	7
CAP-BEP ou équivalent .....	7
BAC ou équivalent .....	7
BAC+2 .....	7
BAC+3 ou +4 .....	7
BAC+5 ou plus .....	7
Composition des ménages .....	7
Couple sans enfant .....	7
Couple avec enfant(s) .....	7
Famille monoparentale .....	7
Colocation / Autre .....	7
Personnes seules .....	7
Profils électoraux .....	8
Premier tour .....	8
Sécurité .....	9
Evolution du nombre d'infractions .....	9
Pour comparer .....	10
Services à la population .....	11
Commerce .....	11
Éducation .....	11
Villes autour de Montaut .....	12

# Situation géographique



## i Informations clés

- **Région** : Occitanie
- **Département** : Gers
- **Code postal** : 32300
- **Superficie** : 8 km<sup>2</sup>



# Statistiques sur la population



Nombre d'habitants

**122**



Age moyen

**57 ans**



Pop active

**36.1%**



Taux chômage

**8.3%**



Pop densité

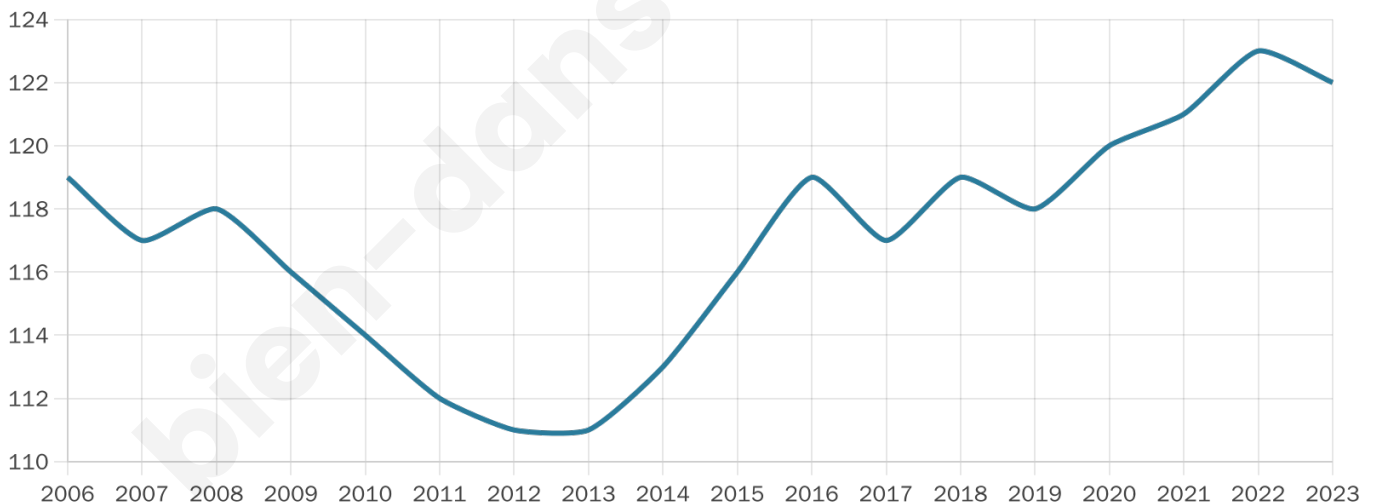
**15 h/km<sup>2</sup>**



Revenu moyen

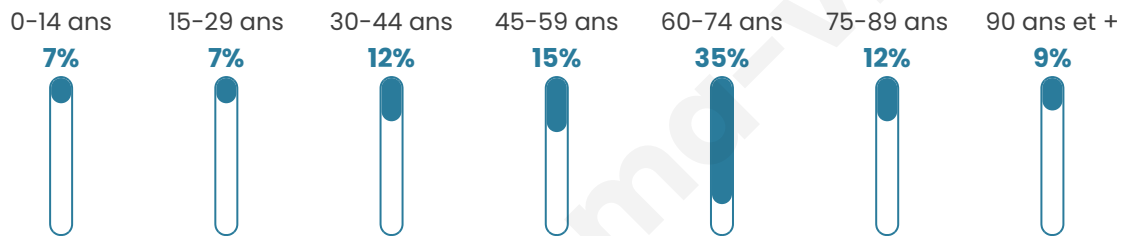
**21 030 €/an**

## Evolution du nombre d'habitants

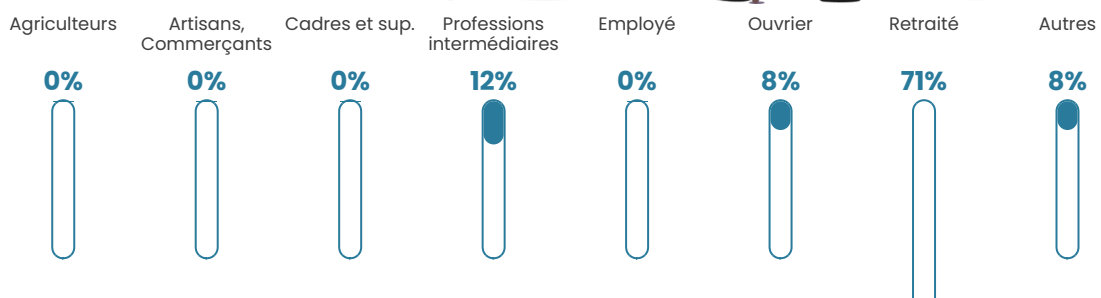


Sources : Institut national de la statistique et des études économiques (insee) selon Les dernières parutions officielles de 2024 portant sur les années 2020, 2021 et 2022.

## Tranche d'âge




## Activité professionnelle






bien-dans-ma-ville.fr

## Niveau de diplôme



## Composition des ménages



# Profils électoraux

## Premier tour

	Emmanuel MACRON	38.96 %
	Jean-Luc MÉLENCHON	18.18 %
	Marine LE PEN	10.39 %
	Valérie PÉCRESSÉ	9.09 %
	Jean LASSALLE	7.79 %
	Éric ZEMMOUR	3.90 %
	Anne HIDALGO	3.90 %
	Yannick JADOT	3.90 %
	Fabien ROUSSEL	2.60 %
	Nicolas DUPONT-AIGNAN	1.30 %
	Nathalie ARTHAUD	0.00 %
	Philippe POUTOU	0.00 %



### 98 inscrits

Participation : 85.71%

Votes blancs : 5.95%

Votes nuls : 2.38%

## Second tour

	Emmanuel MACRON	76,56 %
	Marine LE PEN	23,44 %

### 98 inscrits

Participation : 80.61%

Votes blancs : 6.33%

Votes nuls : 12.66%

# Sécurité



Agressions physiques / sexuelles

0



Cambriolages

0



Vols / dégradations

0



Stupéfiants

0

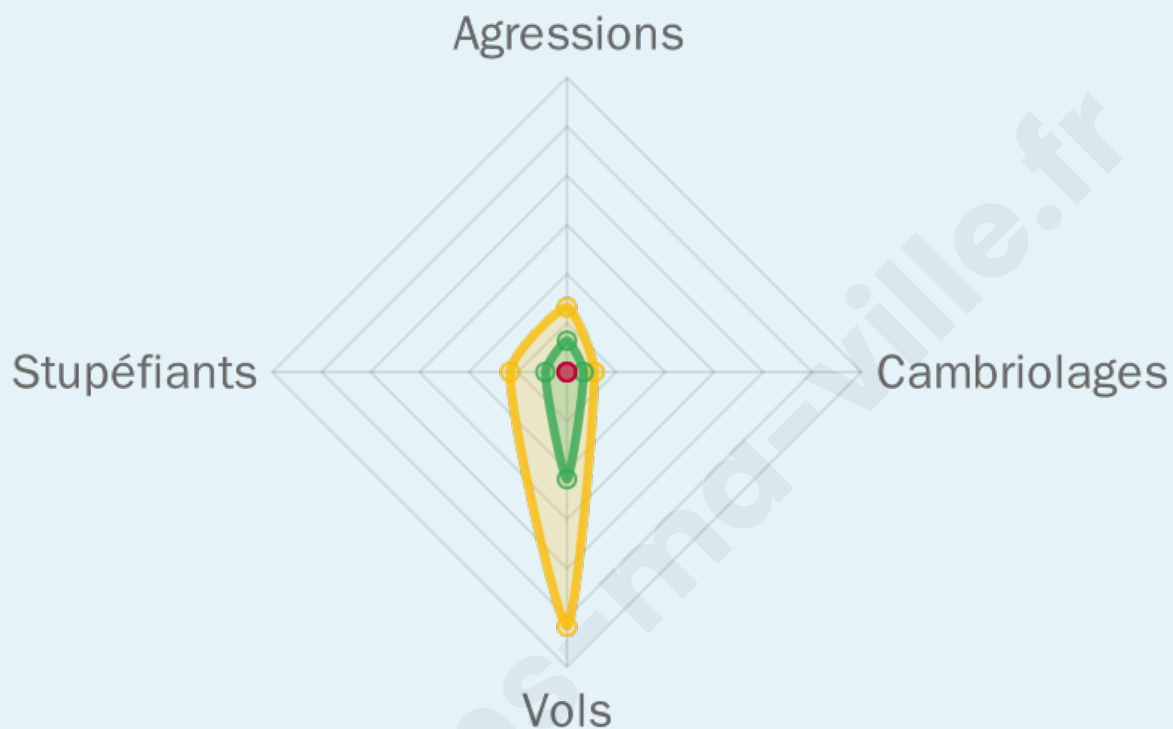
## Evolution du nombre d'infractions



## Pour comparer

(en proportion du nombre d'habitants)

■ Ville ■ Département ■ Région



Sources : Bases statistiques communale, départementale et régionale de la délinquance enregistrée par la police et la gendarmerie nationales selon les dernières parutions officielles de 2025 portant sur l'année 2024 ([data.gouv](https://data.gouv.fr)).

Agressions physiques / sexuelles : Violences sexuelles, coups et blessures volontaires intrafamiliaux, coups et blessures volontaires, autres coups, blessures volontaires et vols violents sans arme.

Cambriolages : Cambriolages de logements.

Vols : Vols avec armes, vols d'accessoires sur véhicules, vols dans les véhicules, vols de véhicules, vols sans violence contre des personnes, destructions, dégradations volontaires et escroqueries.

Stupéfiants : Trafic de stupéfiants dont (AFD) et usage de stupéfiants.

# Services à la population



## Commerce

Hypermarché	X <a href="#">Auch</a> 29km
Supermarché	X <a href="#">Lalanne-Trie</a> 10km
Superette	X <a href="#">Trie-sur-Baïse</a> 9km
Boulangerie	X <a href="#">Trie-sur-Baïse</a> 9km
Boucherie	X <a href="#">Trie-sur-Baïse</a> 9km
Restaurant	X <a href="#">Trie-sur-Baïse</a> 9km
Garage	X <a href="#">Sauviac</a> 3km
Station-service	X <a href="#">Lalanne-Trie</a> 11km
Banque	X <a href="#">Trie-sur-Baïse</a> 9km
La poste	X <a href="#">Barcugnan</a> 5km
Coiffeur	X <a href="#">Trie-sur-Baïse</a> 9km
Tabac	X <a href="#">Trie-sur-Baïse</a> 9km
Bars / discothèque	X <a href="#">Moncassin</a> 8km
Bibliothèque	X <a href="#">Mirande</a> 13km
Cinéma	X <a href="#">Masseube</a> 13km
Vétérinaire	X <a href="#">Trie-sur-Baïse</a> 9km



## Santé

Pharmacie	X <a href="#">Miélan</a> 10km
Hôpital	X <a href="#">Auch</a> 29km
Laboratoire d'analyses médicales	X <a href="#">Mirande</a> 14km
Etablissement pour handicapé	X <a href="#">Trie-sur-Baïse</a> 9km
EHPA	<b>1</b>
Médecin	X <a href="#">Trie-sur-Baïse</a> 9km
Dentiste	X <a href="#">Trie-sur-Baïse</a> 9km
Chirurgien	X <a href="#">Lannemezan</a> 30km
Dermatologue	X <a href="#">Auch</a> 31km
Anesthésiste	X <a href="#">Tarbes</a> 33km
Gastro-entérologue	X <a href="#">Tarbes</a> 34km
Gynécologue	X <a href="#">Tarbes</a> 33km
Cancérologue	X <a href="#">Tarbes</a> 33km
Neurologue	X <a href="#">Tarbes</a> 33km
Ophthalmologue	X <a href="#">Saint-Michel</a> 5km
ORL	X <a href="#">Auch</a> 32km
Cardiologue	X <a href="#">Saint-Plancard</a> 28km
Pédiatre	X <a href="#">Tarbes</a> 33km
Pneumologue	X <a href="#">Saint-Plancard</a> 28km
Psychologue	X <a href="#">Auch</a> 29km
Radiologue	X <a href="#">Auch</a> 29km
Rhumatologue	X <a href="#">Auch</a> 31km
Sage-femme	X <a href="#">Trie-sur-Baïse</a> 9km



## Éducation

Crèche	X <a href="#">Campuzan</a> 13km
Ecole maternelle Public	X <a href="#">Manas-Bastanous</a> 5km
Ecole maternelle Privé	X <a href="#">Plaisance-du-Touch</a> 74km
Ecole primaire Public	X <a href="#">Saint-Michel</a> 4km
Ecole primaire Privé	X <a href="#">Masseube</a> 14km
Collège Public	X <a href="#">Trie-sur-Baïse</a> 9km
Collège Privé	X <a href="#">Masseube</a> 13km
Lycée Public	X <a href="#">Mirande</a> 14km
Lycée Privé	X <a href="#">Masseube</a> 13km

Sources : Base Sirene des entreprises et de leurs établissements selon les dernières parutions officielles de 2025 portant sur l'année 2024 ([data.gouv](#)). Liste, localisation et tarifs des professionnels de santé selon les dernières parutions officielles de 2025 portant sur l'année 2024 ([opendatasoft](#)) et FINISS Extraction du Fichier des établissements selon les dernières parutions officielles de 2025 portant sur l'année 2024 ([data.gouv](#)). Adresse et géolocalisation des établissements d'enseignement du premier et second degrés selon les dernières parutions officielles de 2025 portant sur l'année 2024 ([data.education.gouv](#))

## Villes autour de Montaut

Ville	Habitants	Superficie	Pop densité	Pop active	Taux chômage	Revenu moyen	Prix immobilier
Barcugnan	104	9 km <sup>2</sup>	12 h/km <sup>2</sup>	33.7%	4.8%	20 350 €/an	1 057 €/m <sup>2</sup>
Sauviac	103	6 km <sup>2</sup>	17 h/km <sup>2</sup>	45.6%	4.9%	NC	1 260 €/m <sup>2</sup>
Sainte-Aurence-Cazaux	89	9 km <sup>2</sup>	10 h/km <sup>2</sup>	42.7%	6.7%	NC	955 €/m <sup>2</sup>
Saint-Michel	252	16 km <sup>2</sup>	16 h/km <sup>2</sup>	38.9%	2.8%	20 940 €/an	752 €/m <sup>2</sup>
Saint-Ost	95	6 km <sup>2</sup>	16 h/km <sup>2</sup>	40%	3.2%	NC	948 €/m <sup>2</sup>
Mont-de-Marrast	106	7 km <sup>2</sup>	15 h/km <sup>2</sup>	34%	3.8%	19 640 €/an	1 038 €/m <sup>2</sup>
Duffort	121	9 km <sup>2</sup>	13 h/km <sup>2</sup>	56.2%	2.5%	22 110 €/an	1 102 €/m <sup>2</sup>
Sainte-Dode	230	18 km <sup>2</sup>	13 h/km <sup>2</sup>	39.6%	3.9%	22 250 €/an	592 €/m <sup>2</sup>
Manas-Bastanous	82	7 km <sup>2</sup>	12 h/km <sup>2</sup>	40.2%	7.3%	NC	NC
Cuélas	127	6 km <sup>2</sup>	21 h/km <sup>2</sup>	45.7%	4.7%	20 720 €/an	991 €/m <sup>2</sup>
Sadeillan	79	5 km <sup>2</sup>	16 h/km <sup>2</sup>	40.5%	1.3%	NC	1 178 €/m <sup>2</sup>
Saint-Élix-Theux	85	8 km <sup>2</sup>	11 h/km <sup>2</sup>	34.1%	1.2%	NC	NC
Belloc-Saint-Clamens	136	10 km <sup>2</sup>	14 h/km <sup>2</sup>	42.6%	2.9%	21 840 €/an	1 222 €/m <sup>2</sup>
Viozan	92	6 km <sup>2</sup>	15 h/km <sup>2</sup>	38%	0%	NC	1 436 €/m <sup>2</sup>
Ponsampère	98	8 km <sup>2</sup>	12 h/km <sup>2</sup>	45.9%	4.1%	21 790 €/an	1 257 €/m <sup>2</sup>

bien-dans-ma-ville.fr



# **Vous aimez votre ville ? Notez-la !**

Et faites-nous part de vos remarques constructives



Avec

**BIEN** dans ma **VILLE** 