



Version web

Ville de Montaut

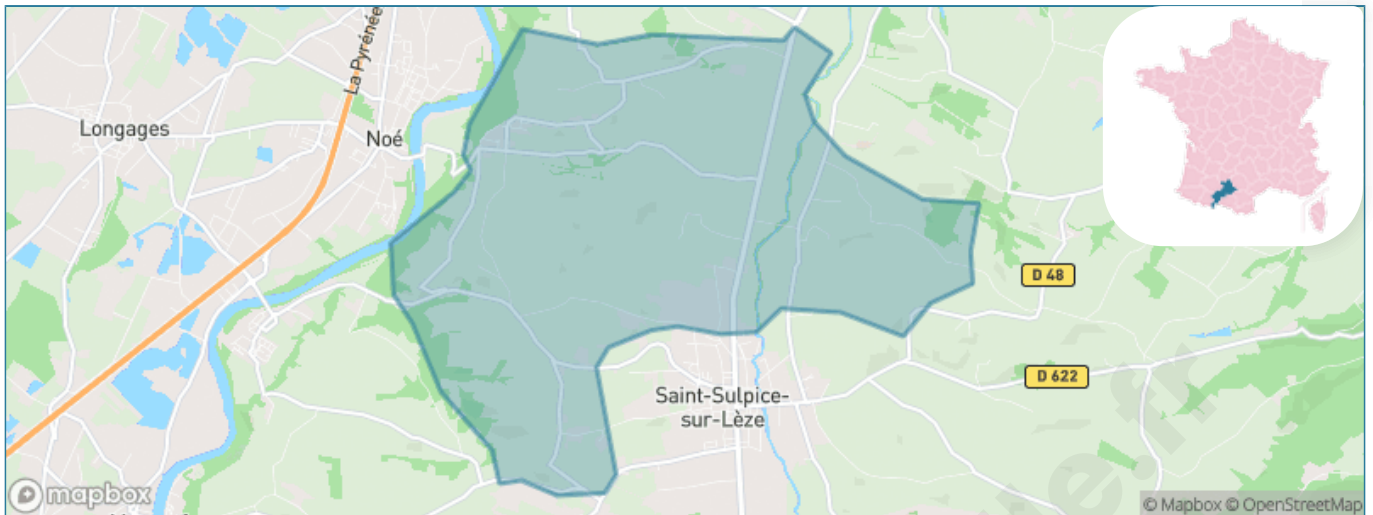
Présenté par

BIEN dans
ma **VILLE** 

Sommaire

Situation géographique	3
Statistiques sur la population	4
Evolution du nombre d'habitants	4
Tranche d'âge	5
0-14 ans	5
15-29 ans	5
30-44 ans	5
45-59 ans	5
60-74 ans	5
75-89 ans	5
90 ans et +	5
Activité professionnelle	5
Agriculteurs	5
Artisans, Commerçants	5
Cadres et sup.	5
Professions intermédiaires	5
Employé	5
Ouvrier	5
Retraité	5
Autres	5
Niveau de diplôme	6
Sans diplôme ou CEP	6
Brevet, BEPC, DNB	6
CAP-BEP ou équivalent	6
BAC ou équivalent	6
BAC+2	6
BAC+3 ou +4	6
BAC+5 ou plus	6
Composition des ménages	6
Couple sans enfant	6
Couple avec enfant(s)	6
Famille monoparentale	6
Colocation / Autre	6
Personnes seules	6
Profils électoraux	7
Premier tour	7
Sécurité	8
Evolution du nombre d'infractions	8
Pour comparer	9
Services à la population	10
Commerce	10
Éducation	10
Villes autour de Montaut	11

Situation géographique



i Informations clés

- **Région** : Occitanie
- **Département** : Haute-Garonne
- **Code postal** : 31410
- **Superficie** : 17 km²



Statistiques sur la population



Nombre d'habitants

578



Age moyen

40 ans



Pop active

46.2%



Taux chômage

4.6%



Pop densité

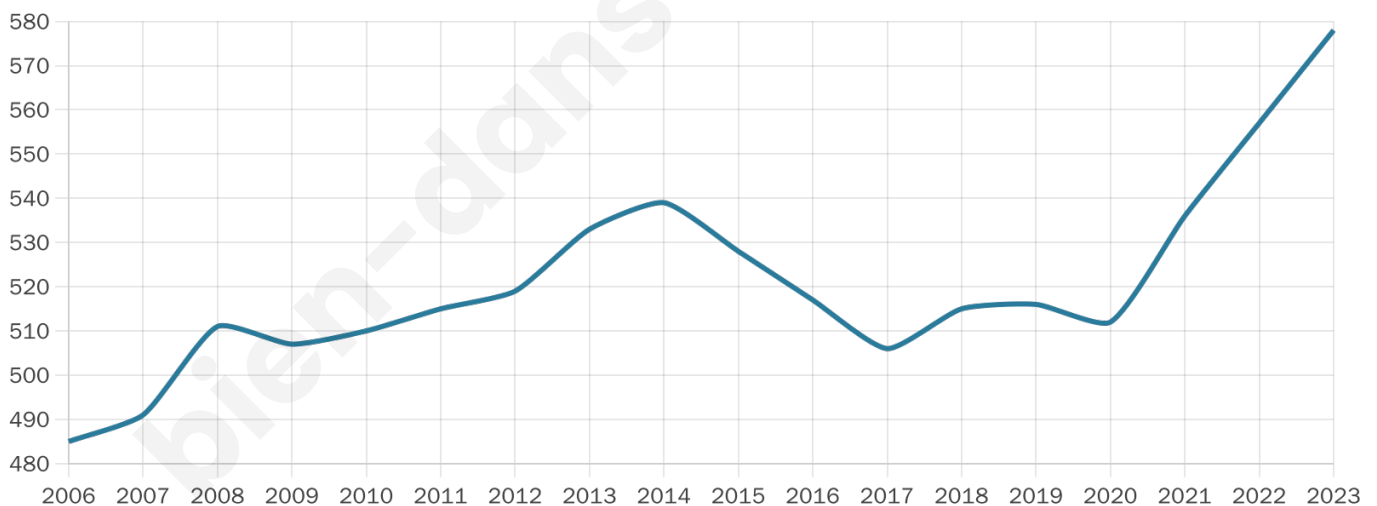
34 h/km²



Revenu moyen

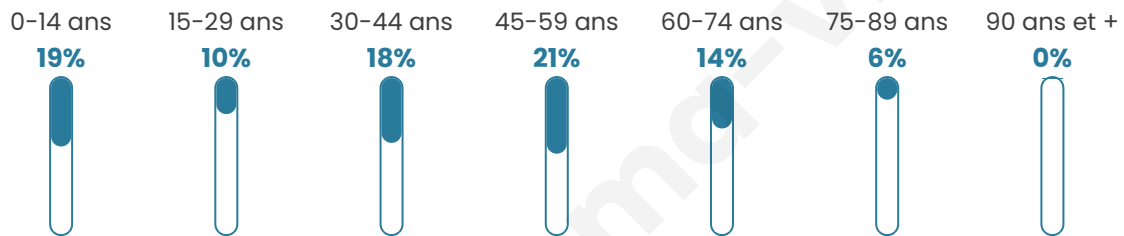
26 770 €/an

Evolution du nombre d'habitants

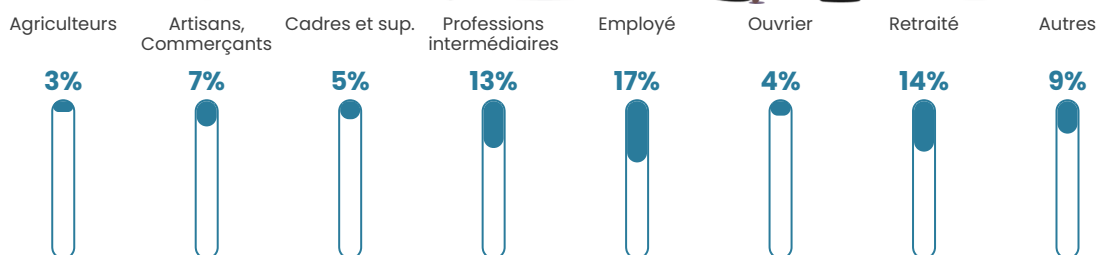


Sources : Institut national de la statistique et des études économiques (insee) selon Les dernières parutions officielles de 2024 portant sur les années 2020, 2021 et 2022.

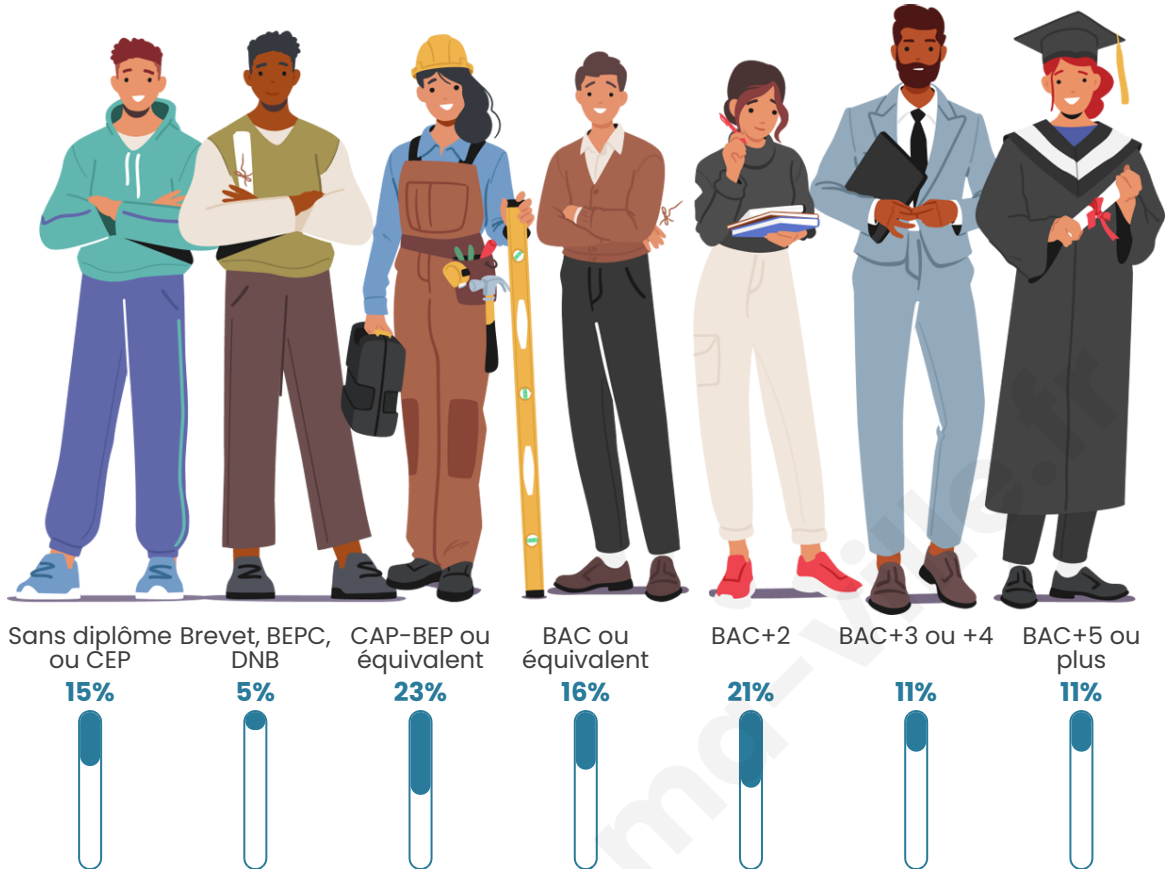
Tranche d'âge




Activité professionnelle



Niveau de diplôme














Composition des ménages





Profils électoraux

Premier tour

	Marine LE PEN	30.94 %
	Jean-Luc MÉLENCHON	18.23 %
	Emmanuel MACRON	17.68 %
	Jean LASSALLE	9.39 %
	Éric ZEMMOUR	6.08 %
	Yannick JADOT	4.42 %
	Valérie PÉCRESSE	3.87 %
	Nicolas DUPONT-AIGNAN	3.04 %
	Fabien ROUSSEL	2.76 %
	Anne HIDALGO	2.21 %
	Philippe POUTOU	1.38 %
	Nathalie ARTHAUD	0.00 %

Second tour

	Emmanuel MACRON	44,51 %
	Marine LE PEN	55,49 %

429 inscrits

Participation : 83.68%

Votes blancs : 7.8%

Votes nuls : 3.34%

429 inscrits

Participation : 87.18%

Votes blancs : 0.00%

Votes nuls : 3.21%

Sécurité



Agressions physiques / sexuelles

0



Cambriolages

0



Vols / dégradations

0



Stupéfiants

0

Evolution du nombre d'infractions



Pour comparer

(en proportion du nombre d'habitants)

■ Ville ■ Département ■ Région



Sources : Bases statistiques communale, départementale et régionale de la délinquance enregistrée par la police et la gendarmerie nationales selon les dernières parutions officielles de 2025 portant sur l'année 2024 ([data.gouv](https://data.gouv.fr)).

Agressions physiques / sexuelles : Violences sexuelles, coups et blessures volontaires intrafamiliaux, coups et blessures volontaires, autres coups, blessures volontaires et vols violents sans arme.

Cambriolages : Cambriolages de logements.

Vols : Vols avec armes, vols d'accessoires sur véhicules, vols dans les véhicules, vols de véhicules, vols sans violence contre des personnes, destructions, dégradations volontaires et escroqueries.

Stupéfiants : Trafic de stupéfiants dont (AFD) et usage de stupéfiants.

Services à la population



Commerce

Hypermarché	X <u>Carbonne</u> 6km
Supermarché	X <u>Capens</u> 1km
Superette	X <u>Noé</u> 0km
Boulangerie	1
Boucherie	X <u>Longages</u> 2km
Restaurant	X <u>Noé</u> 0km
Garage	2
Station-service	X <u>Noé</u> 0km
Banque	X <u>Saint-Sulpice-sur-Lèze</u> 5km
La poste	X <u>Noé</u> 2km
Coiffeur	1
Tabac	X <u>Noé</u> 1km
Bars / discothèque	X <u>Noé</u> 1km
Bibliothèque	X <u>Muret</u> 13km
Cinéma	X <u>Carbonne</u> 5km
Vétérinaire	X <u>Lavernose-Lacasse</u> 5km



Santé

Pharmacie	X <u>Noé</u> 1km
Hôpital	X <u>Cugnaux</u> 25km
Laboratoire d'analyses médicales	X <u>Carbonne</u> 7km
Etablissement pour handicapé	X <u>Marquefave</u> 3km
EHPA	X <u>Saint-Sulpice-sur-Lèze</u> 5km
Médecin	X <u>Noé</u> 1km
Dentiste	1
Chirurgien	X <u>Saint-Sulpice-sur-Lèze</u> 5km
Dermatologue	X <u>Carbonne</u> 6km
Anesthésiste	X <u>Muret</u> 15km
Gastro-entérologue	X <u>Muret</u> 14km
Gynécologue	X <u>Muret</u> 15km
Cancérologue	X <u>Muret</u> 15km
Neurologue	X <u>Muret</u> 14km
Ophtalmologue	X <u>Muret</u> 12km
ORL	X <u>Muret</u> 13km
Cardiologue	X <u>Muret</u> 13km
Pédiatre	X <u>Muret</u> 14km
Pneumologue	X <u>Muret</u> 13km
Psychologue	X <u>Eaunes</u> 11km
Radiologue	X <u>Rieux-Volvestre</u> 12km
Rhumatologue	X <u>Lagardelle-sur-Lèze</u> 13km
Sage-femme	X <u>Carbonne</u> 6km



Éducation

Crèche	X <u>Noé</u> 1km
Ecole maternelle Public	X <u>Noé</u> 1km
Ecole maternelle Privé	X <u>Plaisance-du-Touch</u> 24km
Ecole primaire Public	X <u>Noé</u> 1km
Ecole primaire Privé	X <u>Longages</u> 3km
Collège Public	X <u>Noé</u> 1km
Collège Privé	X <u>Longages</u> 3km
Lycée Public	X <u>Muret</u> 13km
Lycée Privé	X <u>Rieumes</u> 14km

Sources : Base Sirene des entreprises et de leurs établissements selon les dernières parutions officielles de 2025 portant sur l'année 2024 ([data.gouv](#)). Liste, localisation et tarifs des professionnels de santé selon les dernières parutions officielles de 2025 portant sur l'année 2024 ([opendatasoft](#)) et FINESS Extraction du Fichier des établissements selon les dernières parutions officielles de 2025 portant sur l'année 2024 ([data.gouv](#)). Adresse et géolocalisation des établissements d'enseignement du premier et second degrés selon les dernières parutions officielles de 2025 portant sur l'année 2024 ([data.education.gouv](#))

Villes autour de Montaut

Ville	Habitants	Superficie	Pop densité	Pop active	Taux chômage	Revenu moyen	Prix immobilier
Noé	3 067	9 km ²	341 h/km ²	46.3%	5.7%	23 270 €/an	1 899 €/m ²
Longages (5 avis)	3 392	21 km ²	162 h/km ²	48.8%	4%	23 810 €/an	1 842 €/m ²
Capens	637	6 km ²	106 h/km ²	53.8%	3.6%	23 990 €/an	2 781 €/m ²
Mauzac	1 351	9 km ²	150 h/km ²	52.4%	3.6%	25 570 €/an	2 282 €/m ²
Marquefave (1 avis)	991	18 km ²	55 h/km ²	49.5%	5.1%	24 070 €/an	1 797 €/m ²
Lavernose-Lacasse (1 avis)	3 798	17 km ²	223 h/km ²	46.8%	4.7%	24 630 €/an	1 995 €/m ²
Saint-Sulpice-sur-Lèze (2 avis)	2 277	14 km ²	163 h/km ²	49.5%	5.7%	22 130 €/an	1 806 €/m ²
Le Fauga (1 avis)	2 603	8 km ²	325 h/km ²	45.3%	3.6%	24 080 €/an	2 079 €/m ²
Montgazin	164	6 km ²	27 h/km ²	54.3%	4.3%	25 420 €/an	1 520 €/m ²
Carbonne (5 avis)	5 563	26 km ²	214 h/km ²	47.5%	4.8%	22 590 €/an	1 913 €/m ²
Saint-Hilaire	1 807	6 km ²	301 h/km ²	50.6%	3%	23 990 €/an	2 108 €/m ²
Lacaugne	252	6 km ²	42 h/km ²	49.6%	7.5%	23 740 €/an	1 446 €/m ²
Bérat (5 avis)	3 087	24 km ²	129 h/km ²	51.1%	3.8%	23 880 €/an	1 792 €/m ²
Peyssies	723	6 km ²	121 h/km ²	42.3%	1.5%	25 270 €/an	2 079 €/m ²
Beaumont-sur-Lèze (1 avis)	1 647	26 km ²	63 h/km ²	50.4%	4.7%	25 190 €/an	2 119 €/m ²

bien-dans-ma-ville.fr



Vous aimez votre ville ? Notez-la !

Et faites-nous part de vos remarques constructives



Avec

BIEN dans ma **VILLE** 