



Version web

# Ville de Montauriol

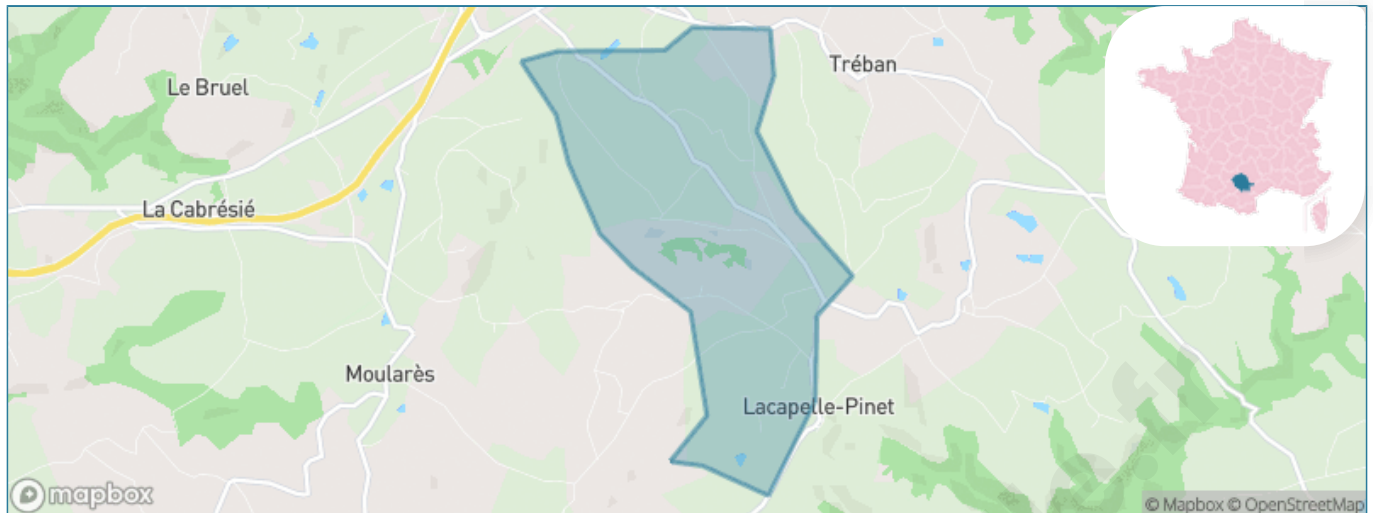
Présenté par

**BIEN** dans  
ma **VILLE** 

# Sommaire

Situation géographique .....	3
Statistiques sur la population .....	4
Evolution du nombre d'habitants .....	4
Tranche d'âge .....	5
0-14 ans .....	5
15-29 ans .....	5
30-44 ans .....	5
45-59 ans .....	5
60-74 ans .....	5
75-89 ans .....	5
90 ans et + .....	5
Activité professionnelle .....	5
Agriculteurs .....	5
Artisans, Commerçants .....	5
Cadres et sup. ....	5
Professions intermédiaires .....	5
Employé .....	5
Ouvrier .....	5
Retraité .....	5
Autres .....	5
Niveau de diplôme .....	6
Sans diplôme ou CEP .....	6
Brevet, BEPC, DNB .....	6
CAP-BEP ou équivalent .....	6
BAC ou équivalent .....	6
BAC+2 .....	6
BAC+3 ou +4 .....	6
BAC+5 ou plus .....	6
Composition des ménages .....	6
Couple sans enfant .....	6
Couple avec enfant(s) .....	6
Famille monoparentale .....	6
Colocation / Autre .....	6
Personnes seules .....	6
Profils électoraux .....	7
Premier tour .....	7
Sécurité .....	8
Evolution du nombre d'infractions .....	8
Pour comparer .....	9
Services à la population .....	10
Commerce .....	10
Éducation .....	10
Villes autour de Montauriol .....	11

# Situation géographique



## i Informations clés

- **Région** : Occitanie
- **Département** : Tarn
- **Code postal** : 81190
- **Superficie** : 5 km<sup>2</sup>



# Statistiques sur la population



Nombre d'habitants

**55**



Age moyen

**52 ans**



Pop active

**38.2%**



Taux chômage

**8%**



Pop densité

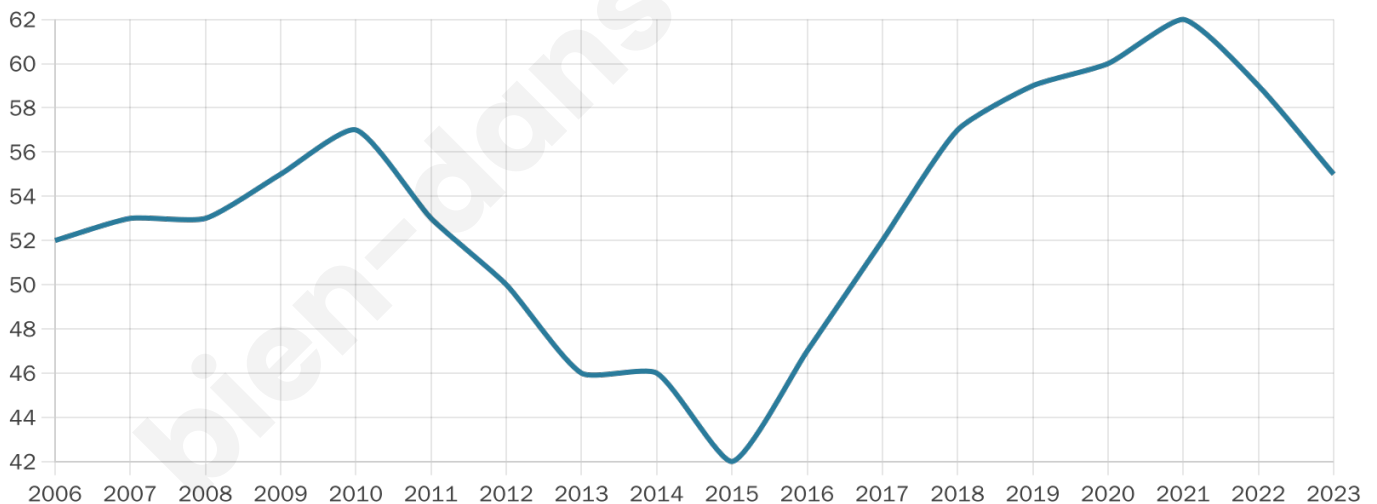
**11 h/km<sup>2</sup>**



Revenu moyen

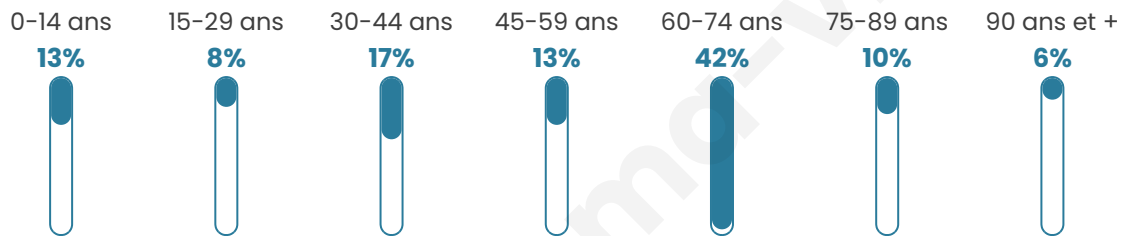
**NC**

## Evolution du nombre d'habitants

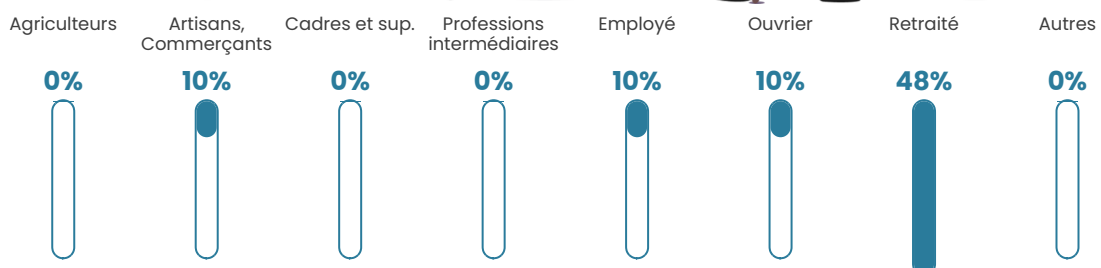


Sources : Institut national de la statistique et des études économiques (insee) selon Les dernières parutions officielles de 2024 portant sur les années 2020, 2021 et 2022.

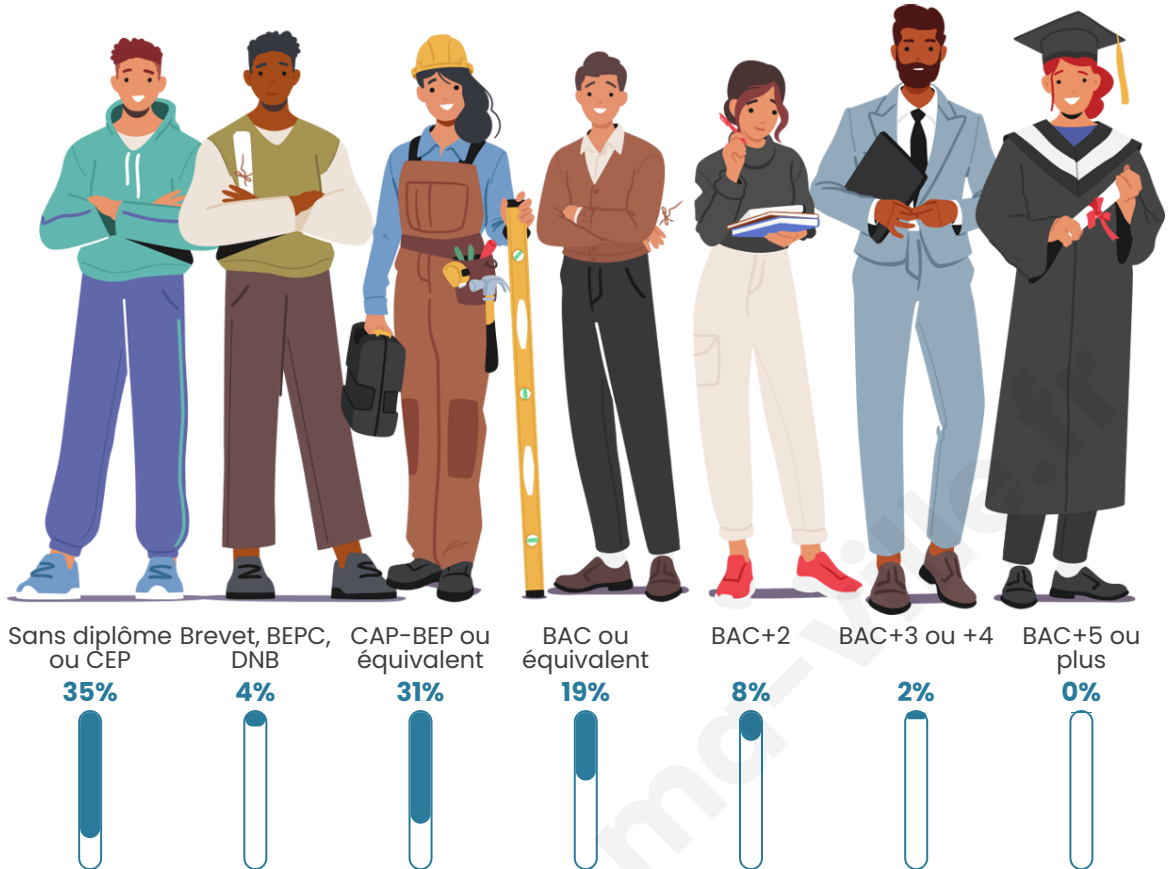
## Tranche d'âge




## Activité professionnelle



## Niveau de diplôme













## Composition des ménages



# Profils électoraux



## Premier tour

	Emmanuel MACRON	21.62 %
	Jean LASSALLE	21.62 %
	Jean-Luc MÉLENCHON	21.62 %
	Marine LE PEN	16.22 %
	Éric ZEMMOUR	13.51 %
	Fabien ROUSSEL	2.70 %
	Valérie PÉCRESE	2.70 %
	Nathalie ARTHAUD	0.00 %
	Anne HIDALGO	0.00 %
	Yannick JADOT	0.00 %
	Philippe POUTOU	0.00 %
	Nicolas DUPONT- AIGNAN	0.00 %

### 43 inscrits

Participation : 88.37%  
Votes blancs : 0.00%  
Votes nuls : 2.63%

## Second tour

	Emmanuel MACRON	41,94 %
	Marine LE PEN	58,06 %

### 43 inscrits

Participation : 83.72%  
Votes blancs : 8.33%  
Votes nuls : 5.56%

# Sécurité



Agressions physiques / sexuelles

0



Cambriolages

0



Vols / dégradations

0



Stupéfiants

0

## Evolution du nombre d'infractions



## Pour comparer

(en proportion du nombre d'habitants)



Sources : Bases statistiques communale, départementale et régionale de la délinquance enregistrée par la police et la gendarmerie nationales selon les dernières parutions officielles de 2025 portant sur l'année 2024 ([data.gouv](https://data.gouv.fr)).

Agressions physiques / sexuelles : Violences sexuelles, coups et blessures volontaires intrafamiliaux, coups et blessures volontaires, autres coups, blessures volontaires et vols violents sans arme.

Cambriolages : Cambriolages de logements.

Vols : Vols avec armes, vols d'accessoires sur véhicules, vols dans les véhicules, vols de véhicules, vols sans violence contre des personnes, destructions, dégradations volontaires et escroqueries.

Stupéfiants : Trafic de stupéfiants dont (AFD) et usage de stupéfiants.

# Services à la population



## Commerce

Hypermarché	X <a href="#">Blaye-les-Mines</a> 15km
Supermarché	X <a href="#">Carmaux</a> 12km
Superette	X <a href="#">Pampelonne</a> 8km
Boulangerie	X <a href="#">Pampelonne</a> 8km
Boucherie	X <a href="#">Padiès</a> 6km
Restaurant	X <a href="#">Pampelonne</a> 7km
Garage	X <a href="#">Tanus</a> 2km
Station-service	X <a href="#">Pampelonne</a> 7km
Banque	X <a href="#">Tanus</a> 2km
La poste	X <a href="#">Centrès</a> 13km
Coiffeur	X <a href="#">Tanus</a> 2km
Tabac	X <a href="#">Naucelle</a> 13km
Bars / discothèque	X <a href="#">Pampelonne</a> 8km
Bibliothèque	X <a href="#">Carmaux</a> 14km
Cinéma	X <a href="#">Carmaux</a> 14km
Vétérinaire	X <a href="#">Pampelonne</a> 5km



## Santé

Pharmacie	X <a href="#">Tanus</a> 2km
Hôpital	X <a href="#">Albi</a> 23km
Laboratoire d'analyses médicales	X <a href="#">Carmaux</a> 14km
Etablissement pour handicapé	X <a href="#">Sérénac</a> 13km
EHPA	X <a href="#">Pampelonne</a> 8km
Médecin	X <a href="#">Tanus</a> 2km
Dentiste	X <a href="#">Naucelle</a> 12km
Chirurgien	X <a href="#">Albi</a> 21km
Dermatologue	X <a href="#">Albi</a> 21km
Anesthésiste	X <a href="#">Albi</a> 21km
Gastro-entérologue	X <a href="#">Carmaux</a> 14km
Gynécologue	X <a href="#">Albi</a> 21km
Cancérologue	X <a href="#">Castres</a> 53km
Neurologue	X <a href="#">Valderiès</a> 10km
Ophthalmologue	X <a href="#">Lescure-d'Albigeois</a> 17km
ORL	X <a href="#">Albi</a> 21km
Cardiologue	X <a href="#">Carmaux</a> 14km
Pédiatre	X <a href="#">Rodez</a> 36km
Pneumologue	X <a href="#">Albi</a> 22km
Psychologue	X <a href="#">Albi</a> 20km
Radiologue	X <a href="#">Valderiès</a> 8km
Rhumatologue	X <a href="#">Albi</a> 20km
Sage-femme	X <a href="#">Pampelonne</a> 8km



## Éducation

Crèche	X <a href="#">Tanus</a> 2km
Ecole maternelle Public	X <a href="#">Carmaux</a> 13km
Ecole maternelle Privé	X <a href="#">Espalion</a> 60km
Ecole primaire Public	X <a href="#">Tanus</a> 2km
Ecole primaire Privé	X <a href="#">Naucelle</a> 13km
Collège Public	X <a href="#">Valence-d'Albigeois</a> 9km
Collège Privé	X <a href="#">Naucelle</a> 13km
Lycée Public	X <a href="#">Carmaux</a> 15km
Lycée Privé	X <a href="#">Albi</a> 21km

Sources : Base Sirene des entreprises et de leurs établissements selon les dernières parutions officielles de 2025 portant sur l'année 2024 ([data.gouv](#)). Liste, localisation et tarifs des professionnels de santé selon les dernières parutions officielles de 2025 portant sur l'année 2024 ([opendatasoft](#)) et FINISS Extraction du Fichier des établissements selon les dernières parutions officielles de 2025 portant sur l'année 2024 ([data.gouv](#)). Adresse et géolocalisation des établissements d'enseignement du premier et second degrés selon les dernières parutions officielles de 2025 portant sur l'année 2024 ([data.education.gouv](#))

## Villes autour de Montauriol

Ville	Habitants	Superficie	Pop densité	Pop active	Taux chômage	Revenu moyen	Prix immobilier
Lacapelle-Pinet	67	8 km <sup>2</sup>	8 h/km <sup>2</sup>	50.7%	1.5%	NC	1 711 €/m <sup>2</sup>
Moularès	257	16 km <sup>2</sup>	16 h/km <sup>2</sup>	47.5%	4.3%	19 570 €/an	962 €/m <sup>2</sup>
Treban	59	3 km <sup>2</sup>	20 h/km <sup>2</sup>	57.6%	6.8%	NC	913 €/m <sup>2</sup>
Crespin	99	14 km <sup>2</sup>	7 h/km <sup>2</sup>	42.4%	3%	NC	1 365 €/m <sup>2</sup>
Crespin	319	18 km <sup>2</sup>	18 h/km <sup>2</sup>	37%	2.8%	19 300 €/an	1 419 €/m <sup>2</sup>
Tanus	552	19 km <sup>2</sup>	29 h/km <sup>2</sup>	42.6%	5.4%	20 590 €/an	1 057 €/m <sup>2</sup>
Lédas-et-Penthiès	163	12 km <sup>2</sup>	14 h/km <sup>2</sup>	37.4%	2.5%	20 280 €/an	1 081 €/m <sup>2</sup>
Padiès	151	14 km <sup>2</sup>	11 h/km <sup>2</sup>	45.7%	5.3%	19 830 €/an	410 €/m <sup>2</sup>
Saint-Jean-de-Marcel	385	18 km <sup>2</sup>	21 h/km <sup>2</sup>	41%	4.2%	21 300 €/an	670 €/m <sup>2</sup>
Saint-Just-sur-Viaur	216	25 km <sup>2</sup>	9 h/km <sup>2</sup>	38%	4.2%	17 080 €/an	464 €/m <sup>2</sup>
Andouque	383	26 km <sup>2</sup>	15 h/km <sup>2</sup>	47.5%	5.5%	21 140 €/an	960 €/m <sup>2</sup>
Pampelonne	963	36 km <sup>2</sup>	27 h/km <sup>2</sup>	36.9%	3.2%	21 380 €/an	1 160 €/m <sup>2</sup>
Tauriac-de-Naucelle	398	21 km <sup>2</sup>	19 h/km <sup>2</sup>	44.5%	4.8%	18 410 €/an	2 357 €/m <sup>2</sup>
Saint-Julien-Gaulène	220	11 km <sup>2</sup>	20 h/km <sup>2</sup>	48.2%	3.6%	22 010 €/an	1 783 €/m <sup>2</sup>
Valence-d'Albigeois	1 277	20 km <sup>2</sup>	64 h/km <sup>2</sup>	37%	4.4%	20 910 €/an	1 126 €/m <sup>2</sup>

bien-dans-ma-ville.fr



# **Vous aimez votre ville ? Notez-la !**

Et faites-nous part de vos remarques constructives



Avec

**BIEN** dans ma **VILLE** 