



Version web

# Ville de Montastruc-de-Salies

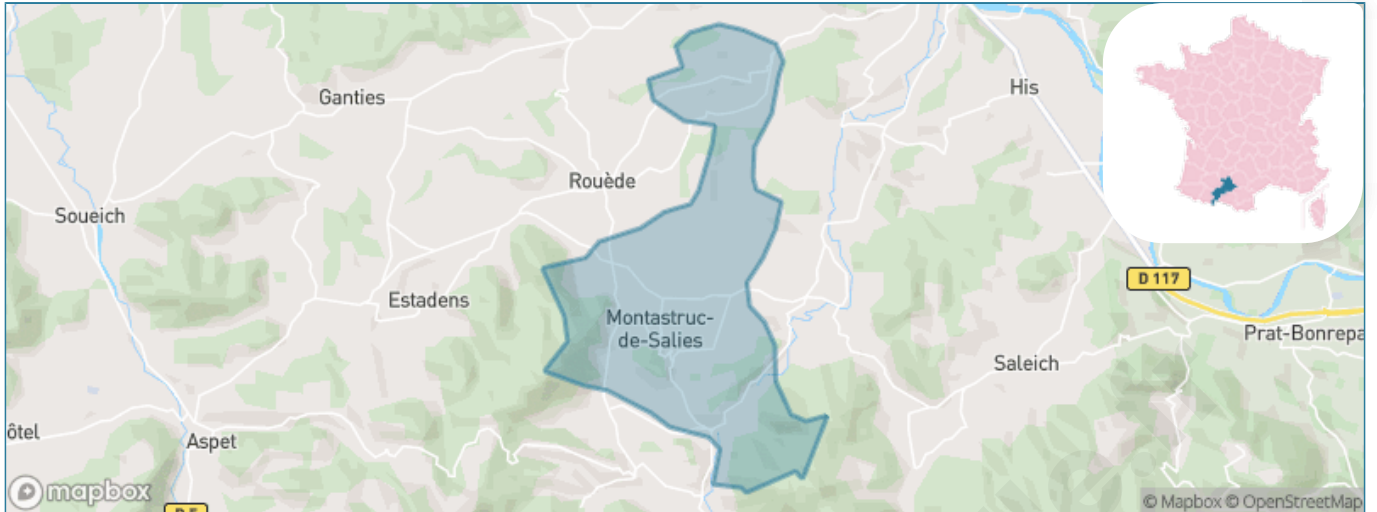
Présenté par

**BIEN** dans ma **VILLE** 

# Sommaire

Situation géographique .....	3
Statistiques sur la population .....	4
Evolution du nombre d'habitants .....	4
Tranche d'âge .....	5
0-14 ans .....	5
15-29 ans .....	5
30-44 ans .....	5
45-59 ans .....	5
60-74 ans .....	5
75-89 ans .....	5
90 ans et + .....	5
Activité professionnelle .....	5
Agriculteurs .....	5
Artisans, Commerçants .....	5
Cadres et sup. ....	5
Professions intermédiaires .....	5
Employé .....	5
Ouvrier .....	5
Retraité .....	5
Autres .....	5
Niveau de diplôme .....	6
Sans diplôme ou CEP .....	6
Brevet, BEPC, DNB .....	6
CAP-BEP ou équivalent .....	6
BAC ou équivalent .....	6
BAC+2 .....	6
BAC+3 ou +4 .....	6
BAC+5 ou plus .....	6
Composition des ménages .....	6
Couple sans enfant .....	6
Couple avec enfant(s) .....	6
Famille monoparentale .....	6
Colocation / Autre .....	6
Personnes seules .....	6
Profils électoraux .....	7
Premier tour .....	7
Sécurité .....	8
Evolution du nombre d'infractions .....	8
Pour comparer .....	9
Services à la population .....	10
Commerce .....	10
Éducation .....	10
Villes autour de Montastruc-de-Salies .....	11

# Situation géographique



## i Informations clés

- **Région** : Occitanie
- **Département** : Haute-Garonne
- **Code postal** : 31160
- **Superficie** : 16 km<sup>2</sup>



# Statistiques sur la population



Nombre d'habitants

**302**



Age moyen

**47 ans**



Pop active

**47.7%**



Taux chômage

**4.7%**



Pop densité

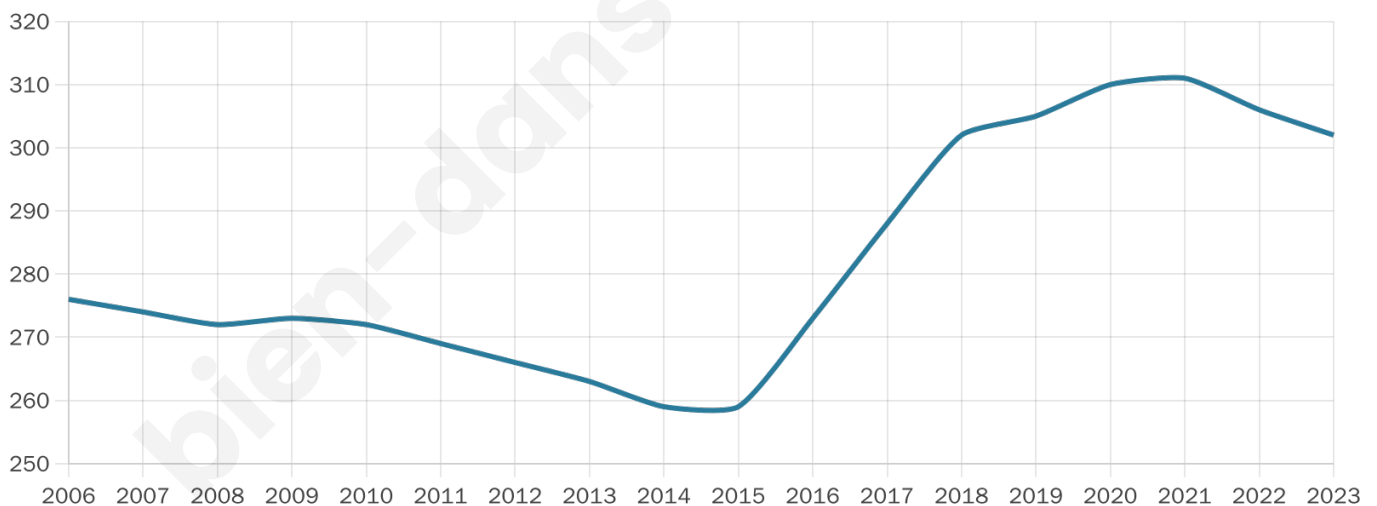
**19 h/km<sup>2</sup>**



Revenu moyen

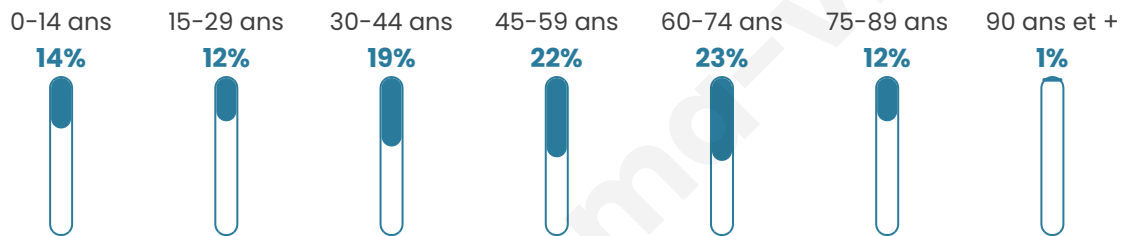
**20 580 €/an**

## Evolution du nombre d'habitants

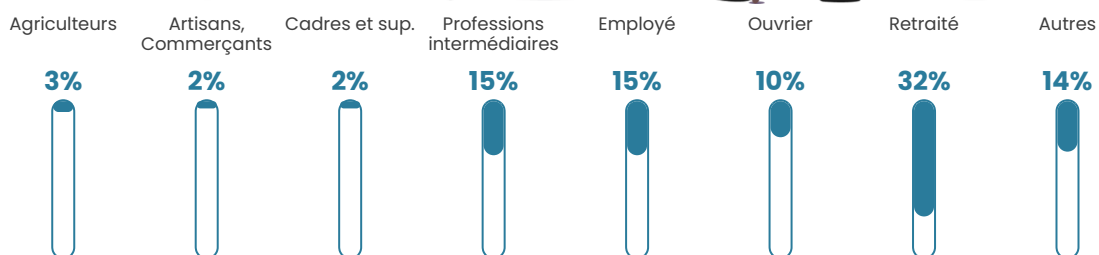


Sources : Institut national de la statistique et des études économiques (insee) selon Les dernières parutions officielles de 2024 portant sur les années 2020, 2021 et 2022.


## Tranche d'âge




## Activité professionnelle



## Niveau de diplôme















## Composition des ménages



# Profils électoraux

## Premier tour

	Jean-Luc MÉLENCHON	26.70 %
	Emmanuel MACRON	20.81 %
	Jean LASSALLE	15.84 %
	Marine LE PEN	14.03 %
	Éric ZEMMOUR	4.98 %
	Anne HIDALGO	4.98 %
	Yannick JADOT	4.98 %
	Fabien ROUSSEL	2.26 %
	Valérie PÉCRESE	1.81 %
	Nicolas DUPONT- AIGNAN	1.81 %
	Philippe POUTOU	1.36 %
	Nathalie ARTHAUD	0.45 %



### 261 inscrits

Participation : 87.74%

Votes blancs : 1.75%

Votes nuls : 1.75%

## Second tour

	Emmanuel MACRON	68,91 %
	Marine LE PEN	31,09 %

### 269 inscrits

Participation : 85.13%

Votes blancs : 9.61%

Votes nuls : 6.11%

# Sécurité



Agressions physiques / sexuelles

0



Cambriolages

0



Vols / dégradations

0



Stupéfiants

0

## Evolution du nombre d'infractions



## Pour comparer

(en proportion du nombre d'habitants)

■ Ville ■ Département ■ Région



Sources : Bases statistiques communale, départementale et régionale de la délinquance enregistrée par la police et la gendarmerie nationales selon les dernières parutions officielles de 2025 portant sur l'année 2024 ([data.gouv](https://data.gouv.fr)).

Agressions physiques / sexuelles : Violences sexuelles, coups et blessures volontaires intrafamiliaux, coups et blessures volontaires, autres coups, blessures volontaires et vols violents sans arme.

Cambriolages : Cambriolages de logements.

Vols : Vols avec armes, vols d'accessoires sur véhicules, vols dans les véhicules, vols de véhicules, vols sans violence contre des personnes, destructions, dégradations volontaires et escroqueries.

Stupéfiants : Trafic de stupéfiants dont (AFD) et usage de stupéfiants.

# Services à la population



## Commerce

Hypermarché	X <a href="#">Estancarbon</a> 15km
Supermarché	X <a href="#">Mane</a> 7km
Superette	X <a href="#">Chein-Dessus</a> 2km
Boulangerie	X <a href="#">Rouède</a> 3km
Boucherie	X <a href="#">Mane</a> 7km
Restaurant	1
Garage	X <a href="#">Figarol</a> 5km
Station-service	X <a href="#">Mane</a> 7km
Banque	X <a href="#">Aspet</a> 6km
La poste	X <a href="#">Castagnède</a> 6km
Coiffeur	X <a href="#">Montgaillard-de-Salies</a> 3km
Tabac	X <a href="#">Aspet</a> 8km
Bars / discothèque	X <a href="#">Mane</a> 7km
Bibliothèque	X <a href="#">Arbas</a> 4km
Cinéma	X <a href="#">Aspet</a> 6km
Vétérinaire	X <a href="#">Ganties</a> 5km



## Santé

Pharmacie	X <a href="#">Mane</a> 7km
Hôpital	X <a href="#">Salies-du-Salat</a> 9km
Laboratoire d'analyses médicales	X <a href="#">Saint-Gaudens</a> 17km
Etablissement pour handicapé	X <a href="#">Salies-du-Salat</a> 9km
EHPA	X <a href="#">Salies-du-Salat</a> 9km
Médecin	X <a href="#">Salies-du-Salat</a> 9km
Dentiste	X <a href="#">Salies-du-Salat</a> 9km
Chirurgien	X <a href="#">Saint-Gaudens</a> 17km
Dermatologue	X <a href="#">Saint-Girons</a> 21km
Anesthésiste	X <a href="#">Muret</a> 60km
Gastro-entérologue	X <a href="#">Saint-Jean-de-Verges</a> 58km
Gynécologue	X <a href="#">Saint-Gaudens</a> 17km
Cancérologue	X <a href="#">Muret</a> 60km
Neurologue	X <a href="#">Saint-Gaudens</a> 16km
Ophtalmologue	X <a href="#">Saint-Gaudens</a> 16km
ORL	X <a href="#">Bagnères-de-Luchon</a> 37km
Cardiologue	X <a href="#">Saint-Gaudens</a> 18km
Pédiatre	X <a href="#">Pamiers</a> 60km
Pneumologue	X <a href="#">Saint-Plancard</a> 30km
Psychologue	X <a href="#">Soueich</a> 10km
Radiologue	X <a href="#">Saint-Gaudens</a> 16km
Rhumatologue	X <a href="#">Saint-Gaudens</a> 16km
Sage-femme	X <a href="#">Aspet</a> 8km



## Éducation

Crèche	X <a href="#">Montespan</a> 7km
Ecole maternelle Public	1
Ecole maternelle Privé	X <a href="#">Plaisance-du-Touch</a> 67km
Ecole primaire Public	1
Ecole primaire Privé	X <a href="#">Saint-Gaudens</a> 17km
Collège Public	X <a href="#">Aspet</a> 9km
Collège Privé	X <a href="#">Saint-Gaudens</a> 17km
Lycée Public	X <a href="#">Saint-Gaudens</a> 15km
Lycée Privé	X <a href="#">Saint-Gaudens</a> 17km

Sources : Base Sirene des entreprises et de leurs établissements selon les dernières parutions officielles de 2025 portant sur l'année 2024 ([data.gouv](#)). Liste, localisation et tarifs des professionnels de santé selon les dernières parutions officielles de 2025 portant sur l'année 2024 ([opendatasoft](#)) et FINISS Extraction du Fichier des établissements selon les dernières parutions officielles de 2025 portant sur l'année 2024 ([data.gouv](#)). Adresse et géolocalisation des établissements d'enseignement du premier et second degrés selon les dernières parutions officielles de 2025 portant sur l'année 2024 ([data.education.gouv](#))

## Villes autour de Montastruc-de-Salies

Ville	Habitants	Superficie	Pop densité	Pop active	Taux chômage	Revenu moyen	Prix immobilier
Castelbiague	234	5 km <sup>2</sup>	47 h/km <sup>2</sup>	49.1%	8.5%	21 970 €/an	1 622 €/m <sup>2</sup>
Rouède (1 avis)	285	6 km <sup>2</sup>	48 h/km <sup>2</sup>	46.3%	8.1%	23 190 €/an	1 172 €/m <sup>2</sup>
Chein-Dessus (1 avis)	209	12 km <sup>2</sup>	17 h/km <sup>2</sup>	43.1%	4.3%	20 480 €/an	1 419 €/m <sup>2</sup>
Arbas	285	7 km <sup>2</sup>	41 h/km <sup>2</sup>	34.7%	3.5%	19 950 €/an	1 845 €/m <sup>2</sup>
Estadens	526	17 km <sup>2</sup>	31 h/km <sup>2</sup>	45.2%	4%	22 220 €/an	1 176 €/m <sup>2</sup>
Urau	118	18 km <sup>2</sup>	7 h/km <sup>2</sup>	48.3%	3.4%	21 040 €/an	1 267 €/m <sup>2</sup>
Montgaillard-de-Salies	108	6 km <sup>2</sup>	18 h/km <sup>2</sup>	48.1%	3.7%	16 280 €/an	1 290 €/m <sup>2</sup>
Figarol	311	11 km <sup>2</sup>	28 h/km <sup>2</sup>	46.6%	4.5%	21 590 €/an	1 366 €/m <sup>2</sup>
Saleich	335	14 km <sup>2</sup>	24 h/km <sup>2</sup>	44.5%	6.6%	21 020 €/an	1 606 €/m <sup>2</sup>
Castagnède	172	3 km <sup>2</sup>	57 h/km <sup>2</sup>	52.3%	7.6%	23 040 €/an	994 €/m <sup>2</sup>
Montespan	476	12 km <sup>2</sup>	40 h/km <sup>2</sup>	44.7%	3.2%	22 270 €/an	1 037 €/m <sup>2</sup>
Fougaron	109	9 km <sup>2</sup>	12 h/km <sup>2</sup>	36.7%	4.6%	23 300 €/an	1 114 €/m <sup>2</sup>
Ganties	302	12 km <sup>2</sup>	25 h/km <sup>2</sup>	46%	2.3%	21 110 €/an	938 €/m <sup>2</sup>
His (1 avis)	235	5 km <sup>2</sup>	47 h/km <sup>2</sup>	43%	7.2%	19 320 €/an	838 €/m <sup>2</sup>
Mauvezin-de-Prat	98	1 km <sup>2</sup>	98 h/km <sup>2</sup>	52%	2%	NC	1 501 €/m <sup>2</sup>

bien-dans-ma-ville.fr



# Vous aimez votre ville ? Notez-la !

Et faites-nous part de vos remarques constructives



Avec

**BIEN** dans ma **VILLE** 