



Version web

Ville de Montalba-le- Château

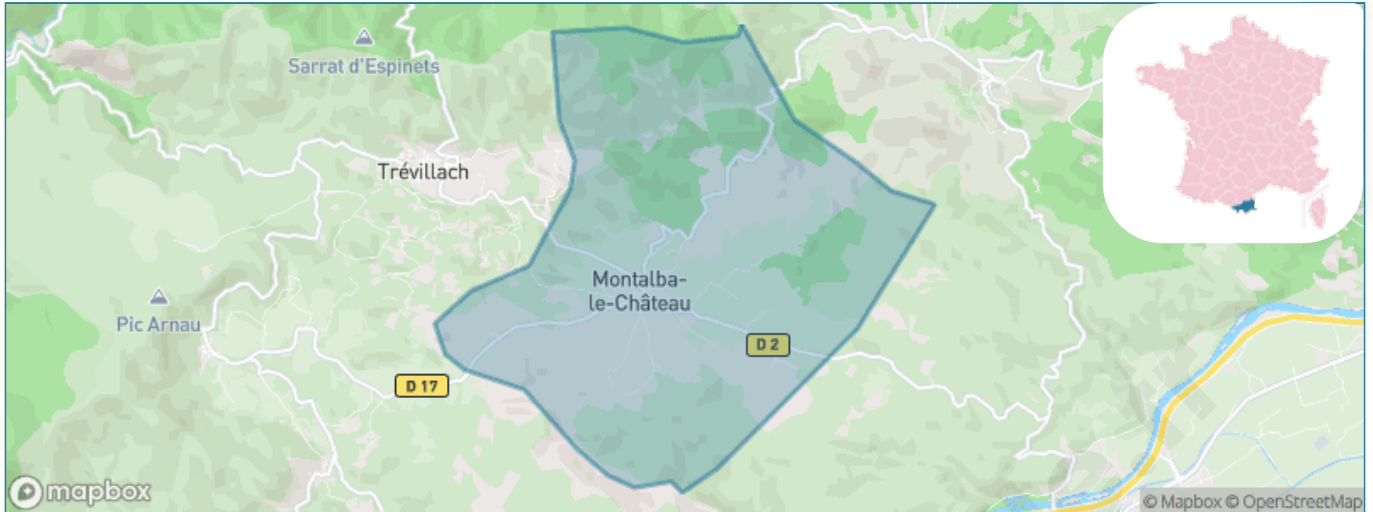
Présenté par

BIEN dans
ma **VILLE** 

Sommaire

Situation géographique	3
Statistiques sur la population	4
Evolution du nombre d'habitants	4
Tranche d'âge	5
0-14 ans	5
15-29 ans	5
30-44 ans	5
45-59 ans	5
60-74 ans	5
75-89 ans	5
90 ans et +	5
Activité professionnelle	5
Agriculteurs	5
Artisans, Commerçants	5
Cadres et sup.	5
Professions intermédiaires	5
Employé	5
Ouvrier	5
Retraité	5
Autres	5
Niveau de diplôme	6
Sans diplôme ou CEP	6
Brevet, BEPC, DNB	6
CAP-BEP ou équivalent	6
BAC ou équivalent	6
BAC+2	6
BAC+3 ou +4	6
BAC+5 ou plus	6
Composition des ménages	6
Couple sans enfant	6
Couple avec enfant(s)	6
Famille monoparentale	6
Colocation / Autre	6
Personnes seules	6
Profils électoraux	7
Premier tour	7
Sécurité	8
Evolution du nombre d'infractions	8
Pour comparer	9
Services à la population	10
Commerce	10
Éducation	10
Villes autour de Montalba-le-Château	11

Situation géographique



i Informations clés

- **Région** : Occitanie
- **Département** : Pyrénées-Orientales
- **Code postal** : 66130
- **Superficie** : 15 km²



Statistiques sur la population



Nombre d'habitants

163



Age moyen

46 ans



Pop active

44.8%



Taux chômage

16.1%



Pop densité

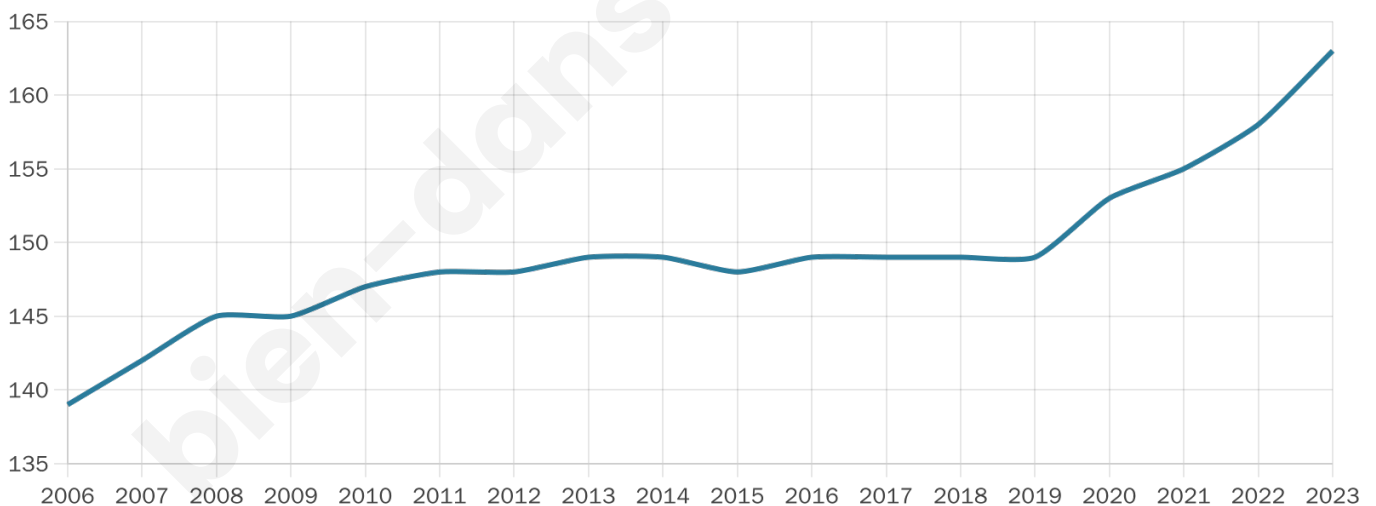
11 h/km²



Revenu moyen

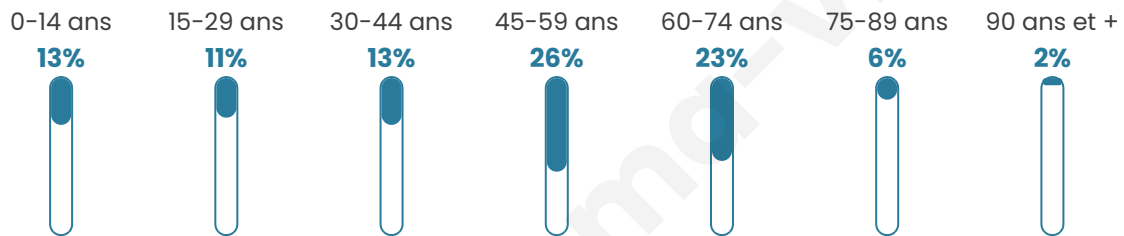
18 050 €/an

Evolution du nombre d'habitants

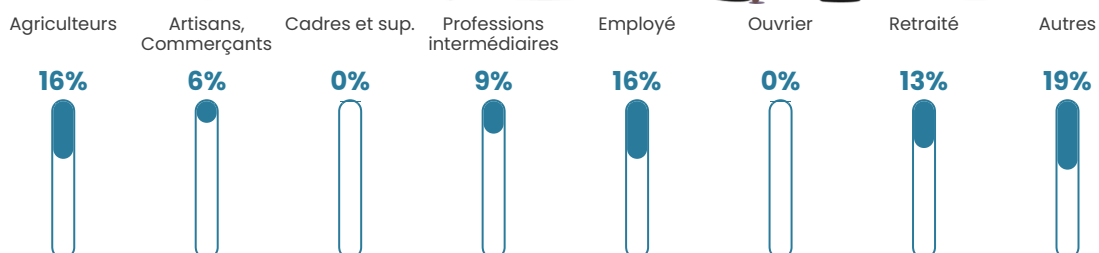


Sources : Institut national de la statistique et des études économiques (insee) selon Les dernières parutions officielles de 2024 portant sur les années 2020, 2021 et 2022.


Tranche d'âge




Activité professionnelle



Niveau de diplôme















Composition des ménages



Profils électoraux

Premier tour

	Jean-Luc MÉLENCHON	29.03 %
	Marine LE PEN	22.58 %
	Emmanuel MACRON	19.35 %
	Jean LASSALLE	9.68 %
	Yannick JADOT	5.65 %
	Fabien ROUSSEL	4.84 %
	Éric ZEMMOUR	4.03 %
	Valérie PÉCRESSÉ	2.42 %
	Nathalie ARTHAUD	0.81 %
	Anne HIDALGO	0.81 %
	Nicolas DUPONT- AIGNAN	0.81 %
	Philippe POUTOU	0.00 %



158 inscrits

Participation : 80.38%

Votes blancs : 1.57%

Votes nuls : 0.79%

Second tour

	Emmanuel MACRON	43,69 %
	Marine LE PEN	56,31 %

158 inscrits

Participation : 74.68%

Votes blancs : 8.47%

Votes nuls : 4.24%

Sécurité



Agressions physiques / sexuelles

0



Cambriolages

0



Vols / dégradations

0



Stupéfiants

0

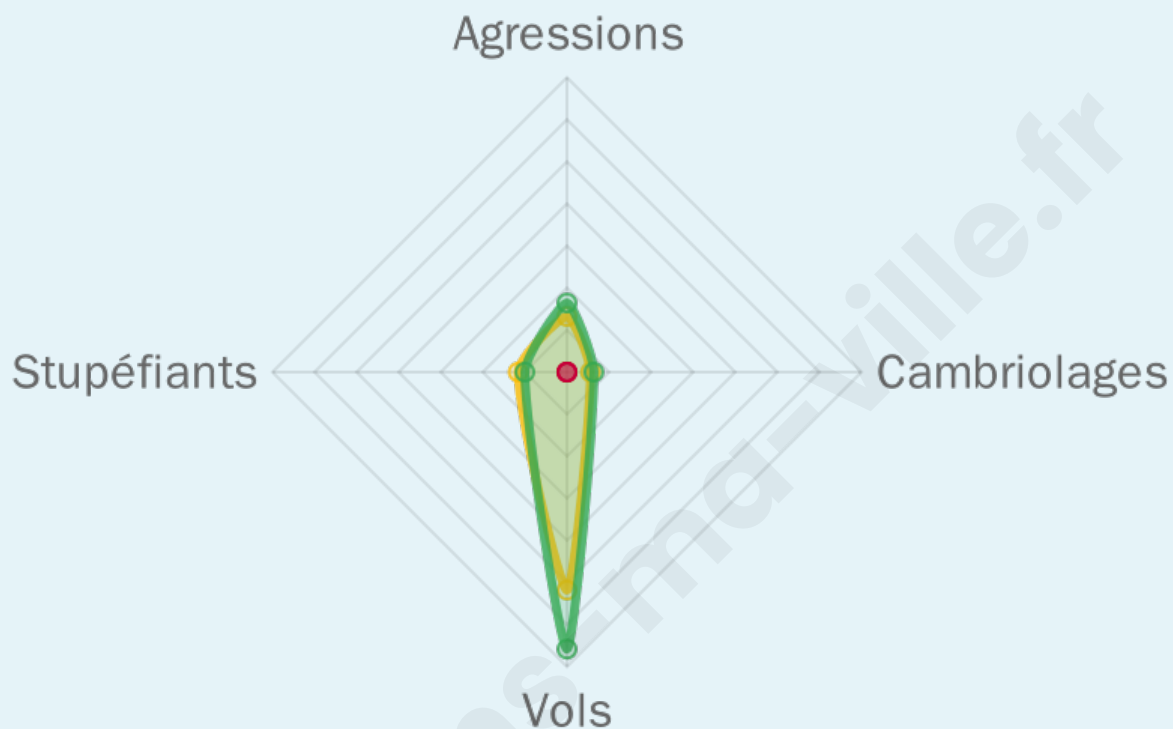
Evolution du nombre d'infractions



Pour comparer

(en proportion du nombre d'habitants)

■ Ville ■ Département ■ Région



Sources : Bases statistiques communale, départementale et régionale de la délinquance enregistrée par la police et la gendarmerie nationales selon les dernières parutions officielles de 2025 portant sur l'année 2024 ([data.gouv](https://data.gouv.fr)).

Agressions physiques / sexuelles : Violences sexuelles, coups et blessures volontaires intrafamiliaux, coups et blessures volontaires, autres coups, blessures volontaires et vols violents sans arme.

Cambriolages : Cambriolages de logements.

Vols : Vols avec armes, vols d'accessoires sur véhicules, vols dans les véhicules, vols de véhicules, vols sans violence contre des personnes, destructions, dégradations volontaires et escroqueries.

Stupéfiants : Trafic de stupéfiants dont (AFD) et usage de stupéfiants.

Services à la population



Commerce

Hypermarché	X Ille-sur-Têt 6km
Supermarché	X Ille-sur-Têt 5km
Superette	X Rodès 5km
Boulangerie	X Ille-sur-Têt 5km
Boucherie	X Ille-sur-Têt 5km
Restaurant	X Bélesta 4km
Garage	1
Station-service	X Ille-sur-Têt 6km
Banque	X Ille-sur-Têt 5km
La poste	X Rodès 5km
Coiffeur	X Rodès 5km
Tabac	X Ille-sur-Têt 6km
Bars / discothèque	X Caramany 4km
Bibliothèque	X Saint-Féliu-d'Avall 14km
Cinéma	X Ille-sur-Têt 6km
Vétérinaire	X Ille-sur-Têt 5km



Santé

Pharmacie	X Ille-sur-Têt 6km
Hôpital	X Perpignan 26km
Laboratoire d'analyses médicales	X Ille-sur-Têt 6km
Etablissement pour handicapé	X Marquixanes 10km
EHPA	X Ille-sur-Têt 6km
Médecin	X Ille-sur-Têt 6km
Dentiste	X Ille-sur-Têt 5km
Chirurgien	X Corneilla-la-Rivière 13km
Dermatologue	X Toulouges 23km
Anesthésiste	X Corneilla-la-Rivière 13km
Gastro-entérologue	X Perpignan 24km
Gynécologue	X Corneilla-la-Rivière 13km
Cancérologue	X Perpignan 24km
Neurologue	X Corneilla-la-Rivière 13km
Ophthalmologue	X Ille-sur-Têt 6km
ORL	X Corneilla-la-Rivière 13km
Cardiologue	X Corneilla-la-Rivière 13km
Pédiatre	X Glorianes 12km
Pneumologue	X Saint-Estève 23km
Psychologue	X Ille-sur-Têt 5km
Radiologue	X Corneilla-la-Rivière 13km
Rhumatologue	X Corneilla-la-Rivière 13km
Sage-femme	X Ille-sur-Têt 6km



Éducation

Crèche	X Ille-sur-Têt 6km
Ecole maternelle Public	X Ille-sur-Têt 5km
Ecole maternelle Privé	X Perpignan 26km
Ecole primaire Public	X Bélesta 4km
Ecole primaire Privé	X Marquixanes 9km
Collège Public	X Ille-sur-Têt 6km
Collège Privé	X Marquixanes 10km
Lycée Public	X Prades 14km
Lycée Privé	X Perpignan 24km

Sources : Base Sirene des entreprises et de leurs établissements selon les dernières parutions officielles de 2025 portant sur l'année 2024 ([data.gouv](#)). Liste, localisation et tarifs des professionnels de santé selon les dernières parutions officielles de 2025 portant sur l'année 2024 ([opendatasoft](#)) et FINISS Extraction du Fichier des établissements selon les dernières parutions officielles de 2025 portant sur l'année 2024 ([data.gouv](#)). Adresse et géolocalisation des établissements d'enseignement du premier et second degrés selon les dernières parutions officielles de 2025 portant sur l'année 2024 ([data.education.gouv](#))

Villes autour de Montalba-le-Château

Ville	Habitants	Superficie	Pop densité	Pop active	Taux chômage	Revenu moyen	Prix immobilier
Bélesta	270	20 km ²	14 h/km ²	33.3%	8.5%	17 990 €/an	998 €/m ²
Trévilach	201	17 km ²	12 h/km ²	40.3%	5%	20 410 €/an	1 494 €/m ²
Caramany	129	14 km ²	9 h/km ²	31%	7.8%	16 540 €/an	1 108 €/m ²
Tarerach	42	8 km ²	5 h/km ²	38.1%	7.1%	NC	1 393 €/m ²
Ille-sur-Têt (8 avis)	5 556	31 km ²	179 h/km ²	39%	8.1%	19 430 €/an	1 540 €/m ²
Rodès (3 avis)	758	18 km ²	42 h/km ²	40.4%	5.4%	21 860 €/an	1 871 €/m ²
Bouleternère	951	10 km ²	95 h/km ²	47.4%	5.7%	19 810 €/an	1 401 €/m ²
Vinça (3 avis)	2 260	7 km ²	323 h/km ²	35.9%	6.8%	20 510 €/an	1 668 €/m ²
Cassagnes (1 avis)	294	15 km ²	20 h/km ²	41.2%	8.5%	18 450 €/an	1 608 €/m ²
Trilla	77	9 km ²	9 h/km ²	36.4%	10.4%	NC	1 162 €/m ²
Lansac	89	5 km ²	18 h/km ²	48.3%	11.2%	NC	1 319 €/m ²
Arboussols	130	14 km ²	9 h/km ²	40.8%	4.6%	19 140 €/an	1 103 €/m ²
Saint-Michel-de-Llotes	364	8 km ²	46 h/km ²	44.5%	2.2%	21 400 €/an	1 813 €/m ²
Rigarda	698	3 km ²	233 h/km ²	42.3%	4.2%	21 920 €/an	1 637 €/m ²
Néfiach (1 avis)	1 383	8 km ²	173 h/km ²	45%	6.6%	20 890 €/an	1 328 €/m ²

bien-dans-ma-ville.fr



Vous aimez votre ville ? Notez-la !

Et faites-nous part de vos remarques constructives



Avec

BIEN dans ma **VILLE** 