



Version web

Ville de Montaignut-le-Blanc

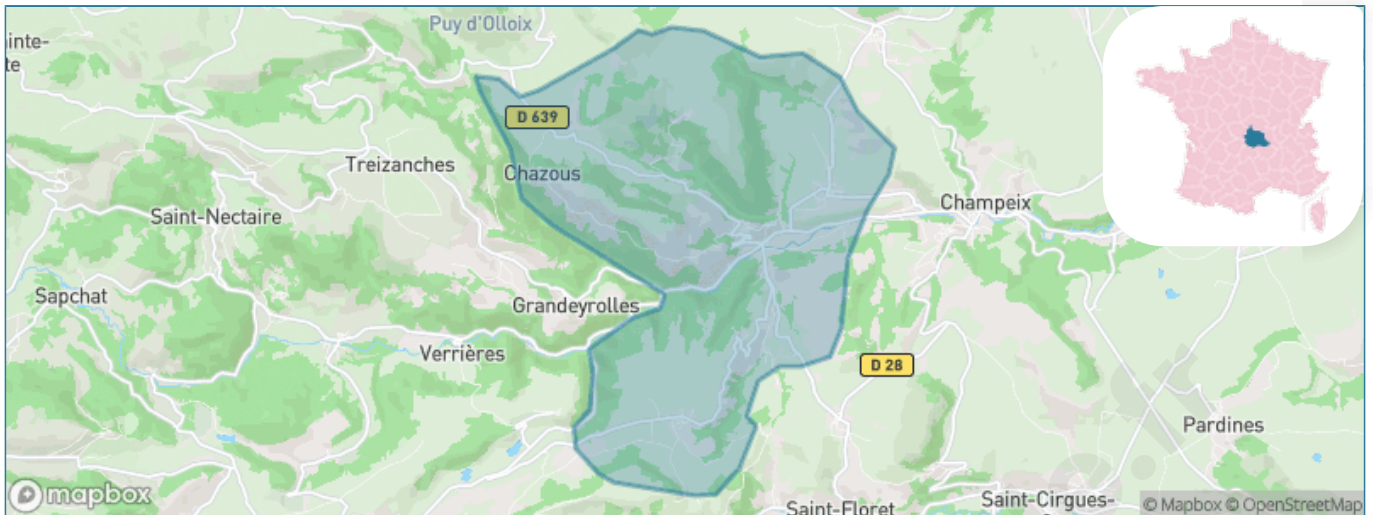
Présenté par

BIEN dans ma **VILLE** 

Sommaire

| | |
|--|----|
| Situation géographique | 3 |
| Statistiques sur la population | 4 |
| Evolution du nombre d'habitants | 4 |
| Tranche d'âge | 5 |
| 0-14 ans | 5 |
| 15-29 ans | 5 |
| 30-44 ans | 5 |
| 45-59 ans | 5 |
| 60-74 ans | 5 |
| 75-89 ans | 5 |
| 90 ans et + | 5 |
| Activité professionnelle | 5 |
| Agriculteurs | 5 |
| Artisans, Commerçants | 5 |
| Cadres et sup. | 5 |
| Professions intermédiaires | 5 |
| Employé | 5 |
| Ouvrier | 5 |
| Retraité | 5 |
| Autres | 5 |
| Niveau de diplôme | 6 |
| Sans diplôme ou CEP | 6 |
| Brevet, BEPC, DNB | 6 |
| CAP-BEP ou équivalent | 6 |
| BAC ou équivalent | 6 |
| BAC+2 | 6 |
| BAC+3 ou +4 | 6 |
| BAC+5 ou plus | 6 |
| Composition des ménages | 6 |
| Couple sans enfant | 6 |
| Couple avec enfant(s) | 6 |
| Famille monoparentale | 6 |
| Colocation / Autre | 6 |
| Personnes seules | 6 |
| Profils électoraux | 7 |
| Premier tour | 7 |
| Sécurité | 8 |
| Evolution du nombre d'infractions | 8 |
| Pour comparer | 9 |
| Services à la population | 10 |
| Commerce | 10 |
| Éducation | 10 |
| Villes autour de Montaignut-le-Blanc | 11 |

Situation géographique



i Informations clés

- **Région** : Auvergne-Rhône-Alpes
- **Département** : Puy-de-Dôme
- **Code postal** : 63320
- **Superficie** : 22 km²



PUY-DE-DÔME
LE DÉPARTEMENT

bien-dans-ma-ville

Statistiques sur la population



Nombre d'habitants

927



Age moyen

38 ans



Pop active

49.1%



Taux chômage

4.4%



Pop densité

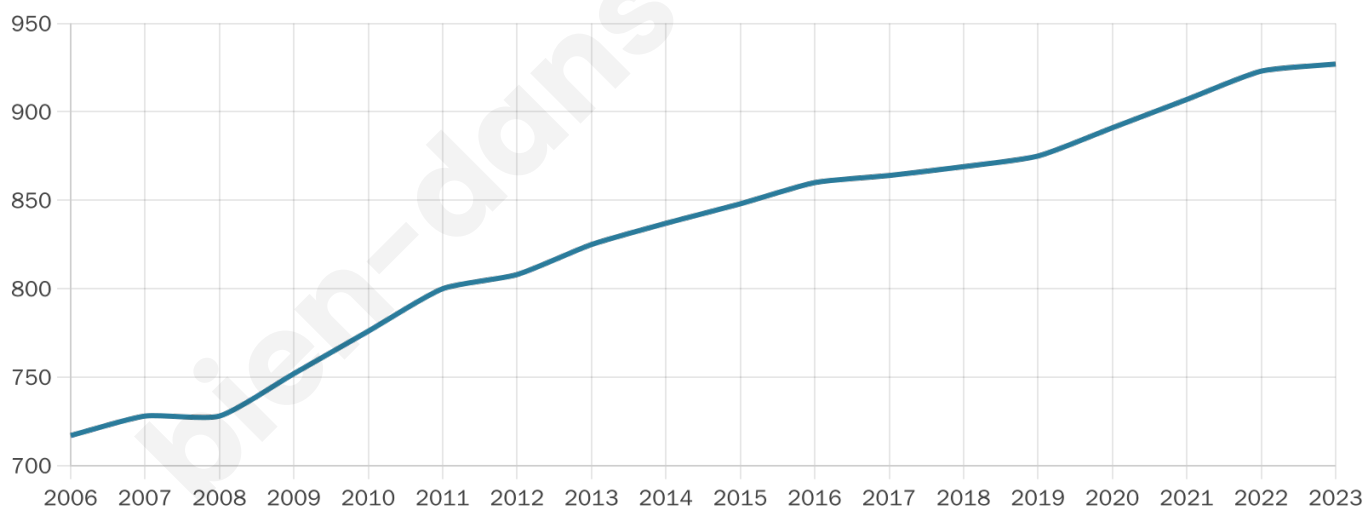
42 h/km²



Revenu moyen

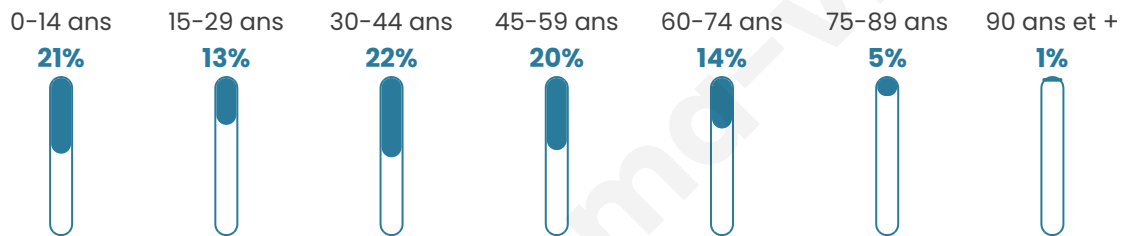
22 620 €/an

Evolution du nombre d'habitants

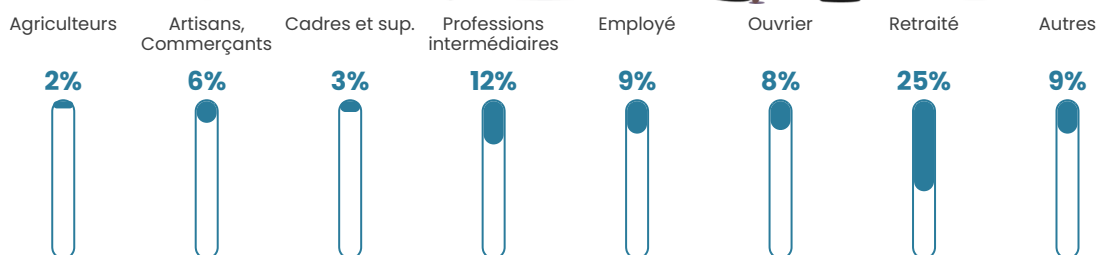


Sources : Institut national de la statistique et des études économiques (insee) selon Les dernières parutions officielles de 2024 portant sur les années 2020, 2021 et 2022.

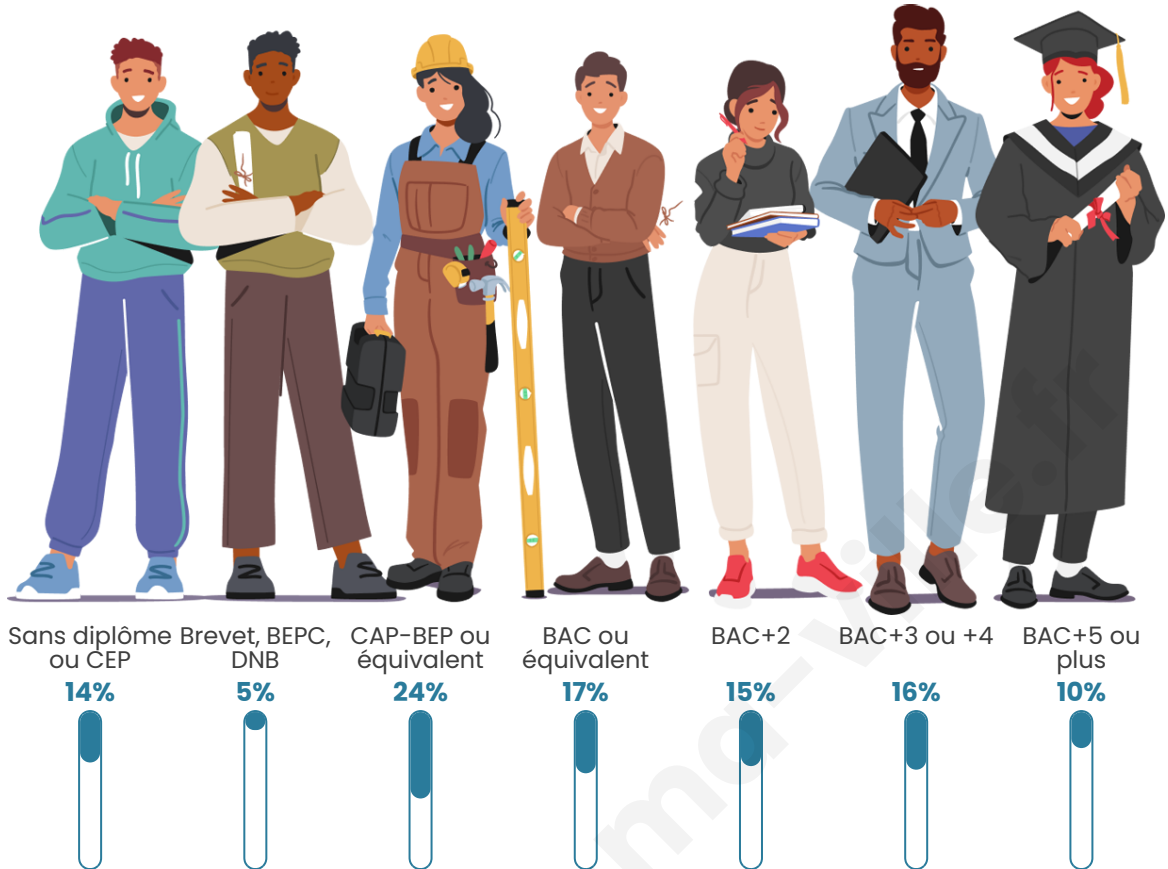
Tranche d'âge




Activité professionnelle



Niveau de diplôme



Composition des ménages



Profils électoraux

Premier tour

| | | |
|---|---------------------------|---------|
|  | Jean-Luc MÉLENCHON | 26.03 % |
|  | Marine LE PEN | 22.24 % |
|  | Emmanuel MACRON | 19.31 % |
|  | Yannick JADOT | 8.79 % |
|  | Jean LASSALLE | 7.76 % |
|  | Valérie PÉCRESSÉ | 3.97 % |
|  | Éric ZEMMOUR | 3.10 % |
|  | Fabien ROUSSEL | 2.93 % |
|  | Nicolas DUPONT- AIGNAN | 1.72 % |
|  | Nathalie ARTHAUD | 1.55 % |
|  | Anne HIDALGO | 1.55 % |
|  | Philippe POUTOU | 1.03 % |



746 inscrits

Participation : 80.16%

Votes blancs : 2.17%

Votes nuls : 0.84%

Second tour

| | | |
|---|--------------------|---------|
|  | Emmanuel MACRON | 55,33 % |
|  | Marine LE PEN | 44,67 % |

746 inscrits

Participation : 75.07%

Votes blancs : 8.57%

Votes nuls : 2.68%

Sécurité



Agressions physiques / sexuelles

0



Cambriolages

0



Vols / dégradations

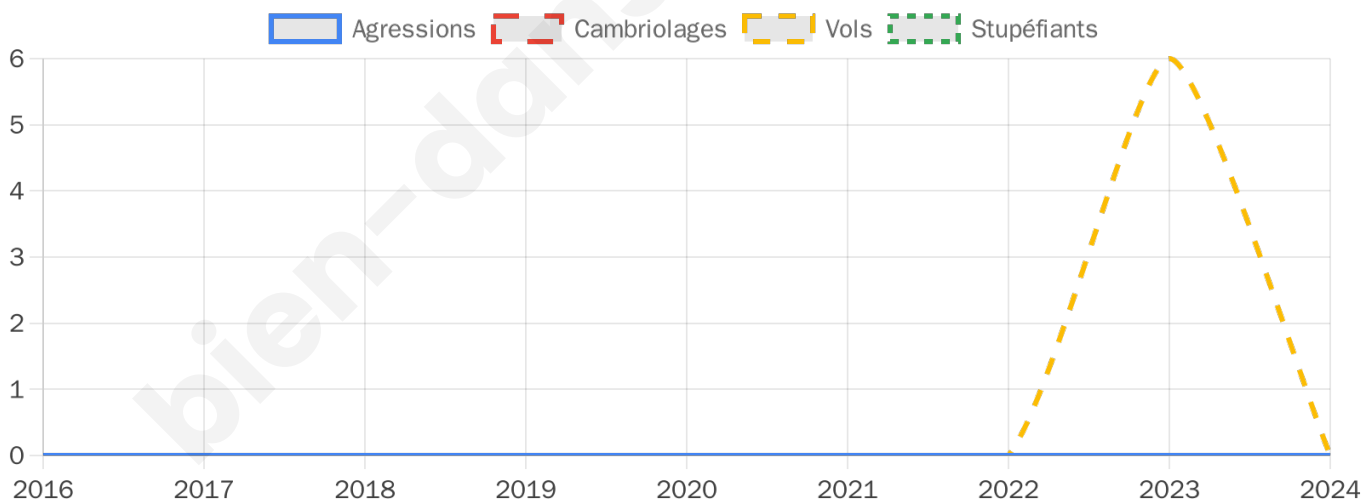
0



Stupéfiants

0

Evolution du nombre d'infractions



Pour comparer

(en proportion du nombre d'habitants)



Sources : Bases statistiques communale, départementale et régionale de la délinquance enregistrée par la police et la gendarmerie nationales selon les dernières parutions officielles de 2025 portant sur l'année 2024 ([data.gouv](https://data.gouv.fr)).

Agressions physiques / sexuelles : Violences sexuelles, coups et blessures volontaires intrafamiliaux, coups et blessures volontaires, autres coups, blessures volontaires et vols violents sans arme.

Cambriolages : Cambriolages de logements.

Vols : Vols avec armes, vols d'accessoires sur véhicules, vols dans les véhicules, vols de véhicules, vols sans violence contre des personnes, destructions, dégradations volontaires et escroqueries.

Stupéfiants : Trafic de stupéfiants dont (AFD) et usage de stupéfiants.

Services à la population



Commerce

| | |
|--------------------|--------------------------------------|
| Hypermarché | X Issoire 14km |
| Supermarché | X Champeix 1km |
| Superette | X Champeix 2km |
| Boulangerie | X Champeix 2km |
| Boucherie | X Champeix 2km |
| Restaurant | X Champeix 2km |
| Garage | 1 |
| Station-service | X Champeix 3km |
| Banque | X Champeix 2km |
| La poste | X Saint-Saturnin 8km |
| Coiffeur | 2 |
| Tabac | X Champeix 2km |
| Bars / discothèque | X Champeix 2km |
| Bibliothèque | X Veyre-Monton 11km |
| Cinéma | X Issoire 12km |
| Vétérinaire | X Saint-Diéry 5km |



Santé

| | |
|----------------------------------|---|
| Pharmacie | X Champeix 2km |
| Hôpital | X Issoire 13km |
| Laboratoire d'analyses médicales | X Issoire 12km |
| Etablissement pour handicapé | X Saint-Sandoux 6km |
| EHPA | X Champeix 2km |
| Médecin | X Champeix 1km |
| Dentiste | X Champeix 1km |
| Chirurgien | X Ceyrat 19km |
| Dermatologue | X Issoire 13km |
| Anesthésiste | X Beaumont 19km |
| Gastro-entérologue | X Beaumont 19km |
| Gynécologue | X Issoire 12km |
| Cancérologue | X Clermont-Ferrand 23km |
| Neurologue | X Clermont-Ferrand 19km |
| Ophtalmologue | X Issoire 12km |
| ORL | X Issoire 13km |
| Cardiologue | X Issoire 13km |
| Pédiatre | X Murot 12km |
| Pneumologue | X Cournon-d'Auvergne 18km |
| Psychologue | X Veyre-Monton 11km |
| Radiologue | X Issoire 12km |
| Rhumatologue | X Issoire 13km |
| Sage-femme | X Saint-Amant-Tallende 10km |



Éducation

| | |
|-------------------------|---|
| Crèche | X Neschers 5km |
| Ecole maternelle Public | X Champeix 2km |
| Ecole maternelle Privé | X Montbrison 75km |
| Ecole primaire Public | 1 |
| Ecole primaire Privé | X Saint-Amant-Tallende 10km |
| Collège Public | X Champeix 2km |
| Collège Privé | X Saint-Saturnin 9km |
| Lycée Public | X Issoire 12km |
| Lycée Privé | X Issoire 12km |

Sources : Base Sirene des entreprises et de leurs établissements selon les dernières parutions officielles de 2025 portant sur l'année 2024 ([data.gouv](#)). Liste, localisation et tarifs des professionnels de santé selon les dernières parutions officielles de 2025 portant sur l'année 2024 ([opendatasoft](#)) et FINISS Extraction du Fichier des établissements selon les dernières parutions officielles de 2025 portant sur l'année 2024 ([data.gouv](#)). Adresse et géolocalisation des établissements d'enseignement du premier et second degrés selon les dernières parutions officielles de 2025 portant sur l'année 2024 ([data.education.gouv](#))

Villes autour de Montaignut-le-Blanc

| Ville | Habitants | Superficie | Pop densité | Pop active | Taux chômage | Revenu moyen | Prix immobilier |
|----------------------------------|-----------|--------------------|-----------------------|------------|--------------|--------------|------------------------|
| Clémensat | 122 | 3 km ² | 41 h/km ² | 49.2% | 1.6% | 23 700 €/an | 1 042 €/m ² |
| Grandeyrolles | 55 | 5 km ² | 11 h/km ² | 40% | 1.8% | NC | 698 €/m ² |
| Champeix | 1 422 | 12 km ² | 119 h/km ² | 48.3% | 5.8% | 21 750 €/an | 1 024 €/m ² |
| Saint-Floret (3 avis) | 243 | 12 km ² | 20 h/km ² | 51.4% | 4.1% | 21 860 €/an | 1 536 €/m ² |
| Ludesse (1 avis) | 487 | 8 km ² | 61 h/km ² | 57.5% | 3.5% | 24 310 €/an | 1 432 €/m ² |
| Verrières | 74 | 3 km ² | 25 h/km ² | 47.3% | 8.1% | NC | 1 036 €/m ² |
| Neschers | 908 | 9 km ² | 101 h/km ² | 45.3% | 3.1% | 22 700 €/an | 1 606 €/m ² |
| Saint-Vincent | 417 | 5 km ² | 83 h/km ² | 53% | 5% | 24 410 €/an | 1 436 €/m ² |
| Saint-Cirgues-sur-Couze (1 avis) | 348 | 1 km ² | 348 h/km ² | 46.3% | 4.6% | 22 980 €/an | 2 502 €/m ² |
| Ollaix | 331 | 11 km ² | 30 h/km ² | 49.5% | 3% | 25 070 €/an | 665 €/m ² |
| Plauzat (1 avis) | 1 641 | 13 km ² | 126 h/km ² | 56.7% | 2.7% | 25 390 €/an | 1 616 €/m ² |
| Saint-Sandoux (1 avis) | 992 | 9 km ² | 110 h/km ² | 46.4% | 3.1% | 25 120 €/an | 1 822 €/m ² |
| Tourzel-Ronzières | 200 | 11 km ² | 18 h/km ² | 49.5% | 2.5% | 21 450 €/an | 1 200 €/m ² |
| Pardines | 302 | 5 km ² | 60 h/km ² | 44.7% | 3.3% | 24 240 €/an | 1 752 €/m ² |
| Saint-Diéry | 546 | 24 km ² | 23 h/km ² | 48.2% | 1.5% | 22 180 €/an | 1 053 €/m ² |

bien-dans-ma-ville.fr



Vous aimez votre ville ? Notez-la !

Et faites-nous part de vos remarques constructives



Avec

BIEN dans
ma **VILLE** 