



Version web

# Ville de Montaigu-les-Bois

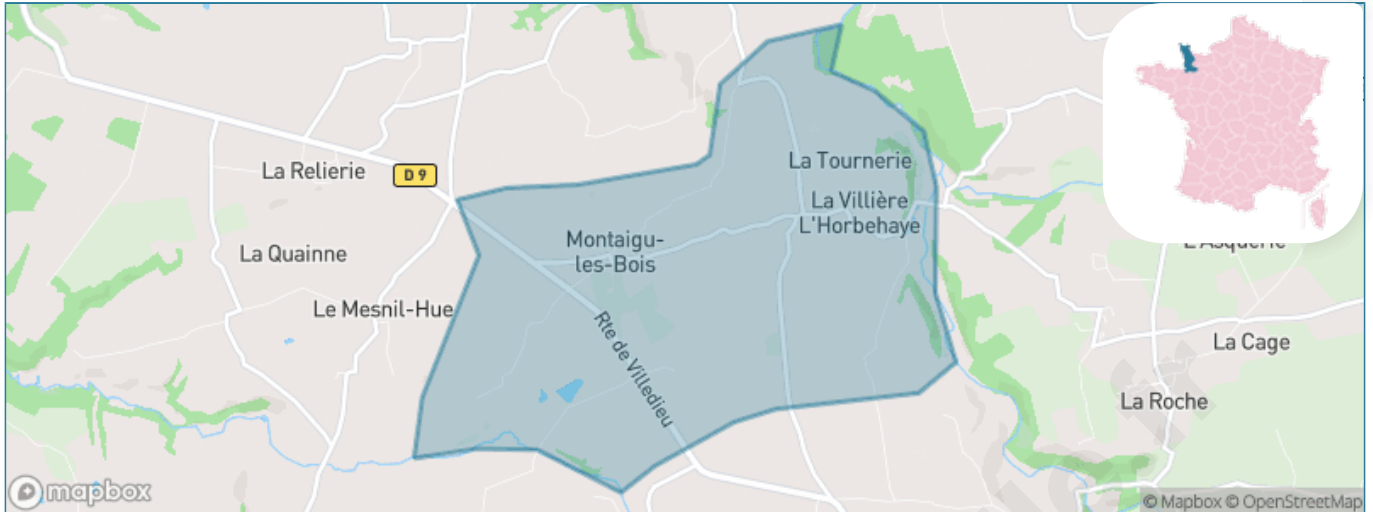
Présenté par

**BIEN** dans ma **VILLE** 

# Sommaire

Situation géographique .....	3
Statistiques sur la population .....	4
Evolution du nombre d'habitants .....	4
Tranche d'âge .....	5
0-14 ans .....	5
15-29 ans .....	5
30-44 ans .....	5
45-59 ans .....	5
60-74 ans .....	5
75-89 ans .....	5
90 ans et + .....	5
Activité professionnelle .....	5
Agriculteurs .....	5
Artisans, Commerçants .....	5
Cadres et sup. ....	5
Professions intermédiaires .....	5
Employé .....	5
Ouvrier .....	5
Retraité .....	5
Autres .....	5
Niveau de diplôme .....	6
Sans diplôme ou CEP .....	6
Brevet, BEPC, DNB .....	6
CAP-BEP ou équivalent .....	6
BAC ou équivalent .....	6
BAC+2 .....	6
BAC+3 ou +4 .....	6
BAC+5 ou plus .....	6
Composition des ménages .....	6
Couple sans enfant .....	6
Couple avec enfant(s) .....	6
Famille monoparentale .....	6
Colocation / Autre .....	6
Personnes seules .....	6
Profils électoraux .....	7
Premier tour .....	7
Sécurité .....	8
Evolution du nombre d'infractions .....	8
Pour comparer .....	9
Services à la population .....	10
Commerce .....	10
Éducation .....	10
Villes autour de Montaignu-les-Bois .....	11

# Situation géographique



## i Informations clés

- **Région** : Normandie
- **Département** : Manche
- **Code postal** : 50450
- **Superficie** : 6 km<sup>2</sup>



# Statistiques sur la population



Nombre d'habitants

**204**



Age moyen

**48 ans**



Pop active

**45.6%**



Taux chômage

**4.9%**



Pop densité

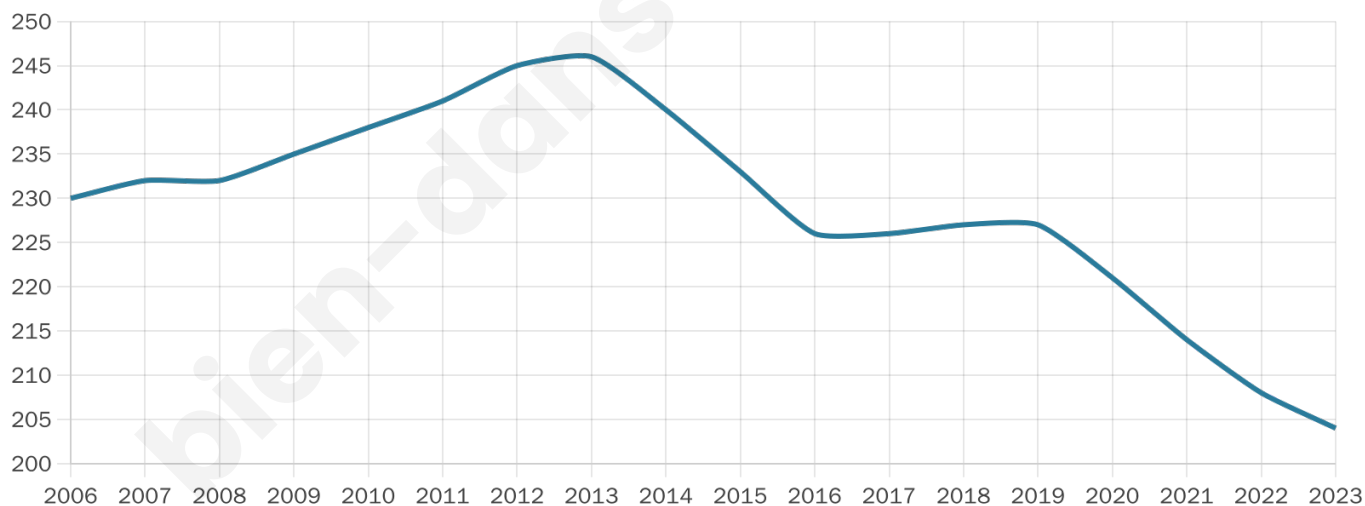
**34 h/km<sup>2</sup>**



Revenu moyen

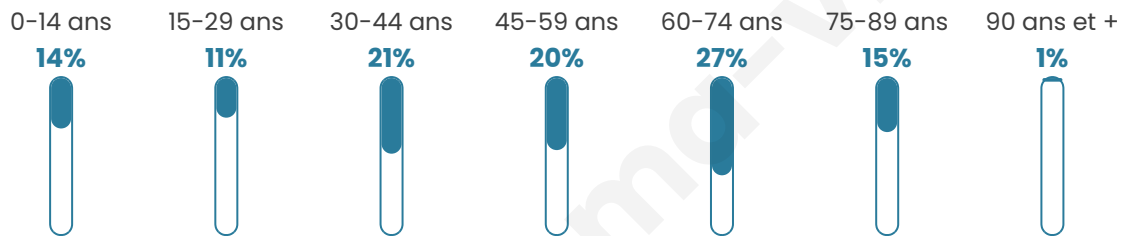
**23 360 €/an**

## Evolution du nombre d'habitants

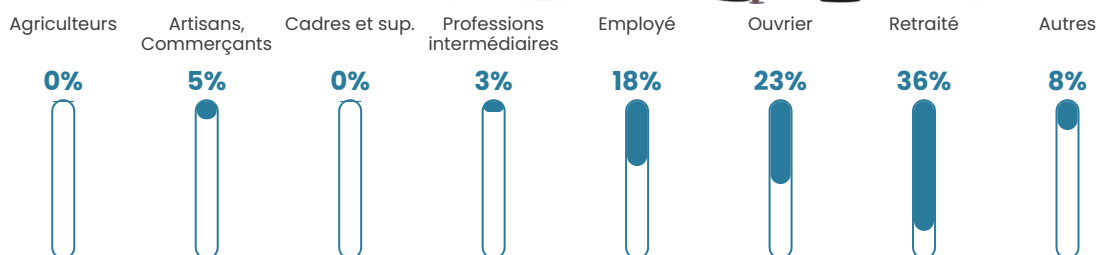


Sources : Institut national de la statistique et des études économiques (insee) selon Les dernières parutions officielles de 2024 portant sur les années 2020, 2021 et 2022.


## Tranche d'âge




## Activité professionnelle



## Niveau de diplôme



## Composition des ménages



# Profils électoraux

## Premier tour

	Emmanuel MACRON	36.51 %
	Marine LE PEN	28.57 %
	Jean-Luc MÉLENCHON	14.29 %
	Valérie PÉCRESSÉ	6.35 %
	Jean LASSALLE	3.97 %
	Éric ZEMMOUR	3.17 %
	Fabien ROUSSEL	2.38 %
	Yannick JADOT	2.38 %
	Anne HIDALGO	0.79 %
	Philippe POUTOU	0.79 %
	Nicolas DUPONT-AIGNAN	0.79 %
	Nathalie ARTHAUD	0.00 %



### 176 inscrits

Participation : 73.86%

Votes blancs : 2.31%

Votes nuls : 0.77%

## Second tour

	Emmanuel MACRON	55,73 %
	Marine LE PEN	44,27 %

### 174 inscrits

Participation : 79.31%

Votes blancs : 3.62%

Votes nuls : 1.45%

# Sécurité



Agressions physiques / sexuelles

0



Cambriolages

0



Vols / dégradations

0



Stupéfiants

0

## Evolution du nombre d'infractions



## Pour comparer

(en proportion du nombre d'habitants)



Sources : Bases statistiques communale, départementale et régionale de la délinquance enregistrée par la police et la gendarmerie nationales selon les dernières parutions officielles de 2025 portant sur l'année 2024 ([data.gouv](https://data.gouv.fr)).

Agressions physiques / sexuelles : Violences sexuelles, coups et blessures volontaires intrafamiliaux, coups et blessures volontaires, autres coups, blessures volontaires et vols violents sans arme.

Cambriolages : Cambriolages de logements.

Vols : Vols avec armes, vols d'accessoires sur véhicules, vols dans les véhicules, vols de véhicules, vols sans violence contre des personnes, destructions, dégradations volontaires et escroqueries.

Stupéfiants : Trafic de stupéfiants dont (AFD) et usage de stupéfiants.

# Services à la population



## Commerce

Hypermarché	X <a href="#">Coutances</a> 21km
Supermarché	X <a href="#">Gavray-sur-Sienne</a> 5km
Superette	X <a href="#">Le Mesnil-Garnier</a> 4km
Boulangerie	X <a href="#">Gavray-sur-Sienne</a> 5km
Boucherie	X <a href="#">Gavray-sur-Sienne</a> 5km
Restaurant	X <a href="#">La Baleine</a> 4km
Garage	X <a href="#">Percy-en-Normandie</a> 4km
Station-service	X <a href="#">Gavray-sur-Sienne</a> 5km
Banque	X <a href="#">Gavray-sur-Sienne</a> 5km
La poste	X <a href="#">Villedieu-les-Poêles-Rouffigny</a> 8km
Coiffeur	X <a href="#">Gavray-sur-Sienne</a> 1km
Tabac	X <a href="#">Villedieu-les-Poêles-Rouffigny</a> 8km
Bars / discothèque	X <a href="#">Gavray-sur-Sienne</a> 5km
Bibliothèque	X <a href="#">Quettreville-sur-Sienne</a> 15km
Cinéma	X <a href="#">Coutances</a> 20km
Vétérinaire	X <a href="#">Gavray-sur-Sienne</a> 5km



## Santé

Pharmacie	X <a href="#">Gavray-sur-Sienne</a> 5km
Hôpital	X <a href="#">Villedieu-les-Poêles-Rouffigny</a> 8km
Laboratoire d'analyses médicales	X <a href="#">Villedieu-les-Poêles-Rouffigny</a> 8km
Etablissement pour handicapé	X <a href="#">Villedieu-les-Poêles-Rouffigny</a> 8km
EHPA	X <a href="#">Hambye</a> 5km
Médecin	X <a href="#">Hambye</a> 6km
Dentiste	X <a href="#">Gavray-sur-Sienne</a> 5km
Chirurgien	X <a href="#">Villedieu-les-Poêles-Rouffigny</a> 8km
Dermatologue	X <a href="#">Coutances</a> 20km
Anesthésiste	X <a href="#">Le Val-Saint-Père</a> 26km
Gastro-entérologue	X <a href="#">Coutances</a> 20km
Gynécologue	X <a href="#">Coutances</a> 20km
Cancérologue	X <a href="#">Avranches</a> 25km
Neurologue	X <a href="#">Coutances</a> 20km
Ophtalmologue	X <a href="#">Granville</a> 21km
ORL	X <a href="#">Granville</a> 22km
Cardiologue	X <a href="#">Coutances</a> 20km
Pédiatre	X <a href="#">La Colombe</a> 8km
Pneumologue	X <a href="#">Villedieu-les-Poêles-Rouffigny</a> 8km
Psychologue	X <a href="#">Granville</a> 23km
Radiologue	X <a href="#">Villedieu-les-Poêles-Rouffigny</a> 8km
Rhumatologue	X <a href="#">Gavray-sur-Sienne</a> 5km
Sage-femme	X <a href="#">Bréhal</a> 17km



## Éducation

Crèche	X <a href="#">Gavray-sur-Sienne</a> 4km
Ecole maternelle Public	X <a href="#">Villedieu-les-Poêles-Rouffigny</a> 8km
Ecole maternelle Privé	X <a href="#">Saint-Malo</a> 58km
Ecole primaire Public	X <a href="#">La Bloutière</a> 4km
Ecole primaire Privé	X <a href="#">Percy-en-Normandie</a> 7km
Collège Public	X <a href="#">Gavray-sur-Sienne</a> 5km
Collège Privé	X <a href="#">Villedieu-les-Poêles-Rouffigny</a> 8km
Lycée Public	X <a href="#">Coutances</a> 19km
Lycée Privé	X <a href="#">Coutances</a> 22km

Sources : Base Sirene des entreprises et de leurs établissements selon les dernières parutions officielles de 2025 portant sur l'année 2024 ([data.gouv](#)). Liste, localisation et tarifs des professionnels de santé selon les dernières parutions officielles de 2025 portant sur l'année 2024 ([opendatasoft](#)) et FINISS Extraction du Fichier des établissements selon les dernières parutions officielles de 2025 portant sur l'année 2024 ([data.gouv](#)). Adresse et géolocalisation des établissements d'enseignement du premier et second degrés selon les dernières parutions officielles de 2025 portant sur l'année 2024 ([data.education.gouv](#))

## Villes autour de Montaignu-les-Bois

Ville	Habitants	Superficie	Pop densité	Pop active	Taux chômage	Revenu moyen	Prix immobilier
La Baleine	105	4 km <sup>2</sup>	26 h/km <sup>2</sup>	41.9%	7.6%	18 820 €/an	800 €/m <sup>2</sup>
Le Mesnil-Garnier	220	10 km <sup>2</sup>	22 h/km <sup>2</sup>	47.3%	4.5%	19 550 €/an	1 256 €/m <sup>2</sup>
Gavray-sur-Sienne (1 avis)	2 047	38 km <sup>2</sup>	54 h/km <sup>2</sup>	38.3%	2.5%	21 040 €/an	1 263 €/m <sup>2</sup>
La Bloutière	423	9 km <sup>2</sup>	47 h/km <sup>2</sup>	42.8%	3.1%	21 230 €/an	1 087 €/m <sup>2</sup>
Le Mesnil-Villeman	238	10 km <sup>2</sup>	24 h/km <sup>2</sup>	39.1%	3.4%	21 330 €/an	1 151 €/m <sup>2</sup>
Fleury	1 101	12 km <sup>2</sup>	92 h/km <sup>2</sup>	48.4%	3.3%	23 510 €/an	2 324 €/m <sup>2</sup>
Hambye (1 avis)	1 072	29 km <sup>2</sup>	37 h/km <sup>2</sup>	43%	3.8%	20 960 €/an	1 076 €/m <sup>2</sup>
Saint-Denis-le-Gast	530	16 km <sup>2</sup>	33 h/km <sup>2</sup>	44%	4.7%	19 600 €/an	1 573 €/m <sup>2</sup>
Percy-en-Normandie	2 641	48 km <sup>2</sup>	55 h/km <sup>2</sup>	40.6%	3.7%	21 130 €/an	1 049 €/m <sup>2</sup>
Ver	386	13 km <sup>2</sup>	30 h/km <sup>2</sup>	46.9%	2.1%	21 800 €/an	1 944 €/m <sup>2</sup>
Grimesnil	71	2 km <sup>2</sup>	36 h/km <sup>2</sup>	46.5%	1.4%	NC	1 127 €/m <sup>2</sup>
Champrepus	322	9 km <sup>2</sup>	36 h/km <sup>2</sup>	50.3%	2.8%	21 500 €/an	842 €/m <sup>2</sup>
Villedieu-les-Poêles-Rouffigny (3 avis)	3 903	14 km <sup>2</sup>	279 h/km <sup>2</sup>	38.8%	5.3%	20 490 €/an	1 371 €/m <sup>2</sup>
Lengronne	467	12 km <sup>2</sup>	39 h/km <sup>2</sup>	45.4%	3.6%	20 020 €/an	1 376 €/m <sup>2</sup>
La Colombe	626	14 km <sup>2</sup>	45 h/km <sup>2</sup>	50%	4.2%	22 430 €/an	991 €/m <sup>2</sup>

bien-dans-ma-ville.fr



# Vous aimez votre ville ? Notez-la !

Et faites-nous part de vos remarques constructives



Avec

**BIEN** dans ma **VILLE** 