



Version web

Ville de Montaigu

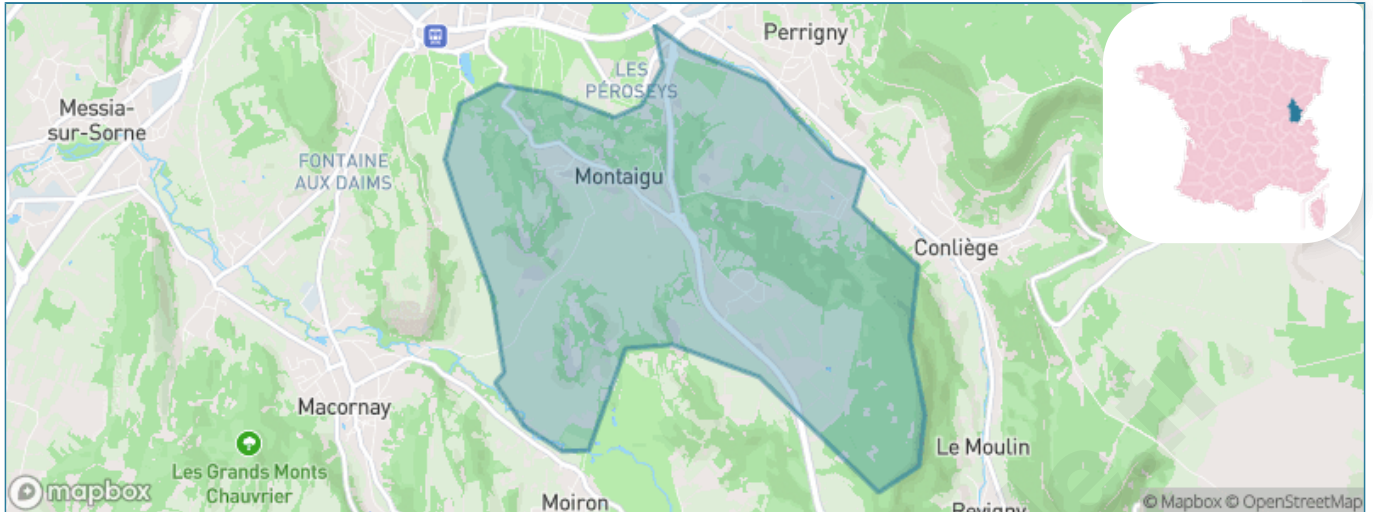
Présenté par

BIEN dans
ma **VILLE** 

Sommaire

Situation géographique	3
Statistiques sur la population	4
Evolution du nombre d'habitants	4
Tranche d'âge	5
0-14 ans	5
15-29 ans	5
30-44 ans	5
45-59 ans	5
60-74 ans	5
75-89 ans	5
90 ans et +	5
Activité professionnelle	5
Agriculteurs	5
Artisans, Commerçants	5
Cadres et sup.	5
Professions intermédiaires	5
Employé	5
Ouvrier	5
Retraité	5
Autres	5
Niveau de diplôme	6
Sans diplôme ou CEP	6
Brevet, BEPC, DNB	6
CAP-BEP ou équivalent	6
BAC ou équivalent	6
BAC+2	6
BAC+3 ou +4	6
BAC+5 ou plus	6
Composition des ménages	6
Couple sans enfant	6
Couple avec enfant(s)	6
Famille monoparentale	6
Colocation / Autre	6
Personnes seules	6
Profils électoraux	7
Premier tour	7
Sécurité	9
Evolution du nombre d'infractions	9
Pour comparer	10
Services à la population	11
Commerce	11
Éducation	11
Villes autour de Montaignu	12

Situation géographique



i Informations clés

- **Région** : Bourgogne-Franche-Comté
- **Département** : Jura
- **Code postal** : 39570
- **Superficie** : 7 km²

REGION
BOURGOGNE
FRANCHE
COMTE

Ju
ra
LE DÉPARTEMENT



Statistiques sur la population



Nombre d'habitants

427



Age moyen

50 ans



Pop active

40.5%



Taux chômage

7.7%



Pop densité

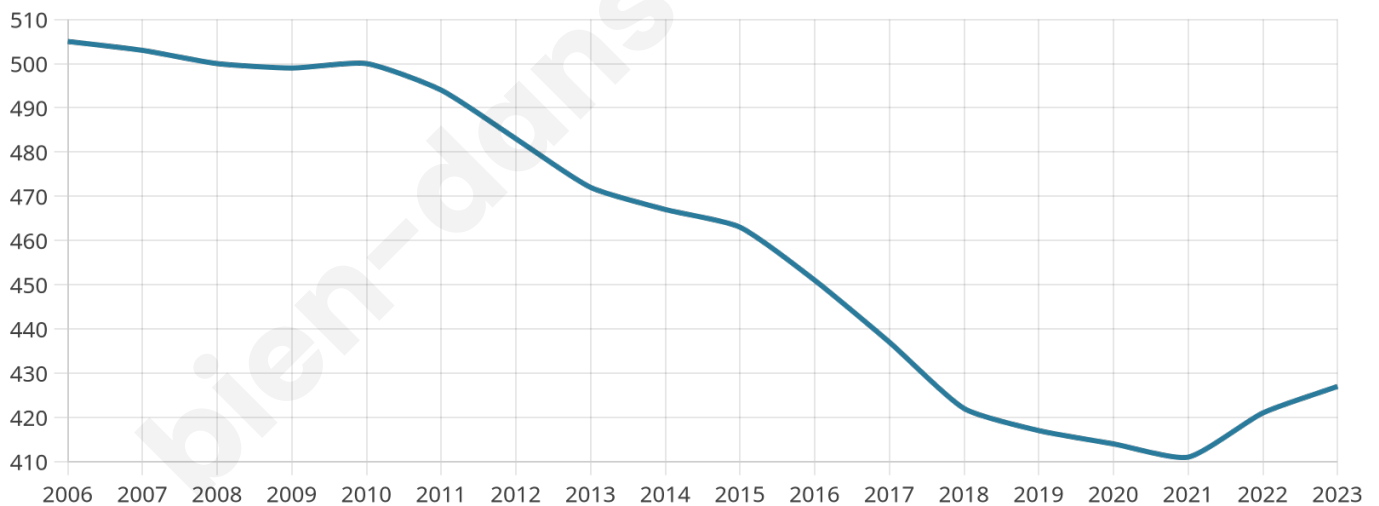
61 h/km²



Revenu moyen

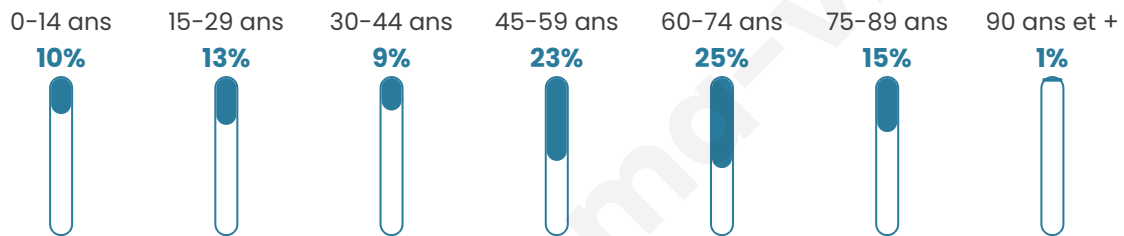
28 060 €/an

Evolution du nombre d'habitants

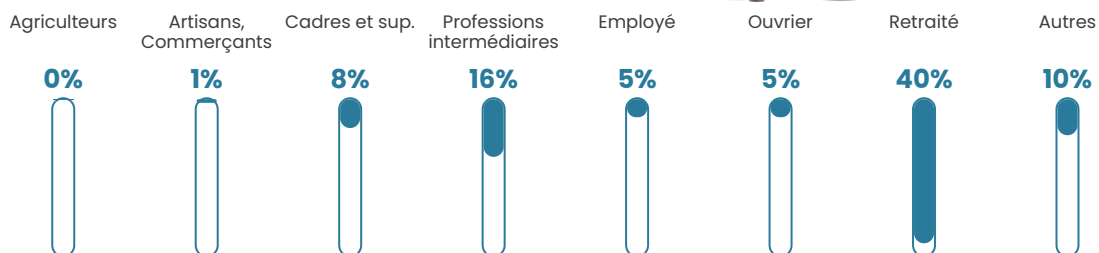


Sources : Institut national de la statistique et des études économiques (insee) selon Les dernières parutions officielles de 2024 portant sur les années 2020, 2021 et 2022.


Tranche d'âge



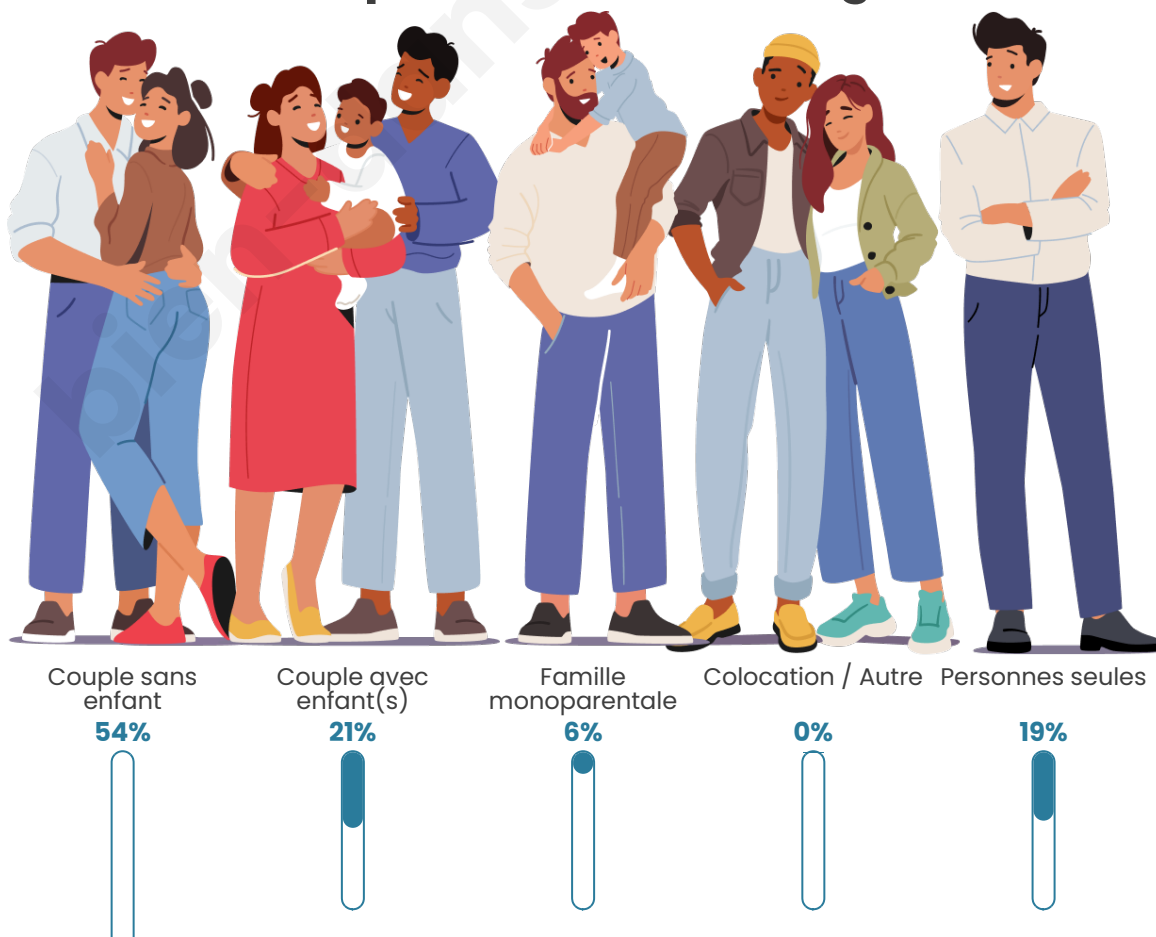
Activité professionnelle



Niveau de diplôme




Composition des ménages





Profils électoraux

Premier tour

	Emmanuel MACRON	35.27 %
	Jean-Luc MÉLENCHON	21.58 %
	Marine LE PEN	11.99 %
	Éric ZEMMOUR	6.85 %
	Yannick JADOT	5.14 %
	Fabien ROUSSEL	4.11 %
	Jean LASSALLE	3.77 %
	Valérie PÉCRESSE	3.77 %
	Anne HIDALGO	2.74 %
	Nicolas DUPONT- AIGNAN	2.74 %
	Philippe POUTOU	1.37 %
	Nathalie ARTHAUD	0.68 %

364 inscrits

Participation : 82.69%
Votes blancs : 1.99%
Votes nuls : 1.00%

Second tour



Emmanuel
MACRON

71,9 %



Marine LE PEN

28,1 %

365 inscrits

Participation : 76.16%
Votes blancs : 10.43%
Votes nuls : 2.52%

bien-dans-ma-ville.fr

Sécurité



Agressions physiques / sexuelles

0



Cambriolages

0



Vols / dégradations

0



Stupéfiants

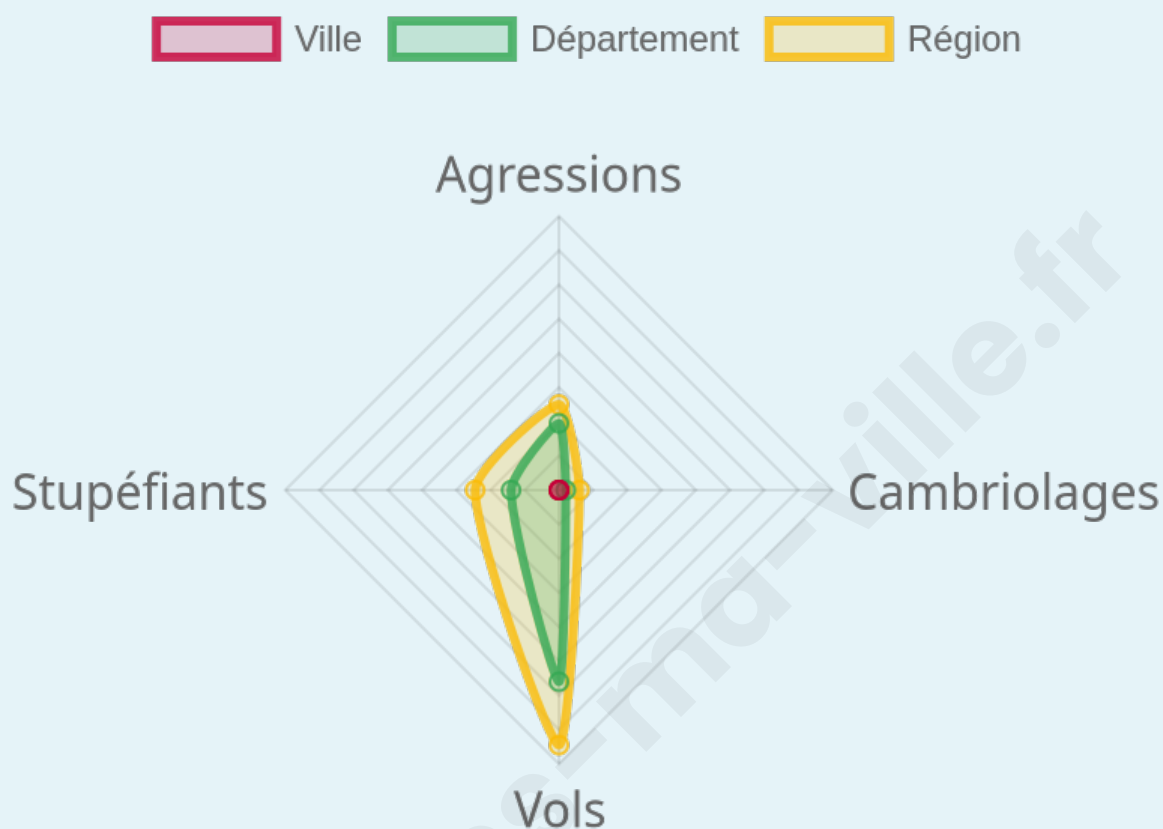
0

Evolution du nombre d'infractions



Pour comparer

(en proportion du nombre d'habitants)



Sources : Bases statistiques communale, départementale et régionale de la délinquance enregistrée par la police et la gendarmerie nationales selon les dernières parutions officielles de 2025 portant sur l'année 2024 ([data.gouv](https://data.gouv.fr)).

Agressions physiques / sexuelles : Violences sexuelles, coups et blessures volontaires intrafamiliaux, coups et blessures volontaires, autres coups, blessures volontaires et vols violents sans arme.

Cambriolages : Cambriolages de logements.

Vols : Vols avec armes, vols d'accessoires sur véhicules, vols dans les véhicules, vols de véhicules, vols sans violence contre des personnes, destructions, dégradations volontaires et escroqueries.

Stupéfiants : Trafic de stupéfiants dont (AFD) et usage de stupéfiants.

Services à la population



Commerce

Hypermarché	X Lons-le-Saunier 2km
Supermarché	X Lons-le-Saunier 1km
Superette	X Lons-le-Saunier 1km
Boulangerie	X Lons-le-Saunier 0km
Boucherie	X Lons-le-Saunier 1km
Restaurant	X Lons-le-Saunier 0km
Garage	X Lons-le-Saunier 1km
Station-service	X Perrigny 1km
Banque	X Lons-le-Saunier 1km
La poste	X Lons-le-Saunier 1km
Coiffeur	X Perrigny 1km
Tabac	X Lons-le-Saunier 1km
Bars / discothèque	X Perrigny 1km
Bibliothèque	X Lons-le-Saunier 1km
Cinéma	X Lons-le-Saunier 1km
Vétérinaire	X Lons-le-Saunier 1km



Santé

Pharmacie	X Perrigny 1km
Hôpital	X Lons-le-Saunier 2km
Laboratoire d'analyses médicales	X Lons-le-Saunier 1km
Etablissement pour handicapé	1
EHPA	X Lons-le-Saunier 1km
Médecin	X Perrigny 1km
Dentiste	X Lons-le-Saunier 1km
Chirurgien	X Lons-le-Saunier 1km
Dermatologue	X Beaufort-Orbagna 14km
Anesthésiste	X Lons-le-Saunier 1km
Gastro-entérologue	X Lons-le-Saunier 2km
Gynécologue	X Montret 35km
Cancérologue	X Chalon-sur-Saône 56km
Neurologue	X Lons-le-Saunier 2km
Ophtalmologue	X Lons-le-Saunier 1km
ORL	X Lons-le-Saunier 2km
Cardiologue	X Lons-le-Saunier 1km
Pédiatre	X Lons-le-Saunier 2km
Pneumologue	X Vaux-lès-Saint-Claude 37km
Psychologue	X Lons-le-Saunier 1km
Radiologue	X Lons-le-Saunier 2km
Rhumatologue	X Lons-le-Saunier 2km
Sage-femme	X Lons-le-Saunier 2km



Éducation

Crèche	X Lons-le-Saunier 1km
Ecole maternelle Public	X Lons-le-Saunier 1km
Ecole maternelle Privé	X Divonne-les-Bains 56km
Ecole primaire Public	X Lons-le-Saunier 1km
Ecole primaire Privé	X Lons-le-Saunier 1km
Collège Public	X Lons-le-Saunier 1km
Collège Privé	X Lons-le-Saunier 1km
Lycée Public	X Lons-le-Saunier 1km
Lycée Privé	X Lons-le-Saunier 1km

Sources : Base Sirene des entreprises et de leurs établissements selon les dernières parutions officielles de 2025 portant sur l'année 2024 ([data.gouv](#)). Liste, localisation et tarifs des professionnels de santé selon les dernières parutions officielles de 2025 portant sur l'année 2024 ([opendatasoft](#)) et FINISS Extraction du Fichier des établissements selon les dernières parutions officielles de 2025 portant sur l'année 2024 ([data.gouv](#)). Adresse et géolocalisation des établissements d'enseignement du premier et second degrés selon les dernières parutions officielles de 2025 portant sur l'année 2024 ([data.education.gouv](#))

Villes autour de Montaigu

Ville	Habitants	Superficie	Pop densité	Pop active	Taux chômage	Revenu moyen	Prix immobilier
Perrigny	1 551	8 km ²	194 h/km ²	41.8%	3%	23 540 €/an	1 460 €/m ²
Lons-le-Saunier (32 avis)	16 618	7 km ²	2 374 h/km ²	41.3%	5.7%	20 580 €/an	1 452 €/m ²
Villeneuve-sous-Pymont	317	2 km ²	159 h/km ²	37.2%	3.2%	26 580 €/an	1 985 €/m ²
Conliège	667	6 km ²	111 h/km ²	45.9%	4.9%	24 060 €/an	846 €/m ²
Macornay	1 025	4 km ²	256 h/km ²	45.2%	2.7%	25 510 €/an	1 800 €/m ²
Courbouzon	579	3 km ²	193 h/km ²	43.7%	2.2%	26 580 €/an	1 247 €/m ²
Le Pin	238	2 km ²	119 h/km ²	47.5%	3.4%	29 060 €/an	1 292 €/m ²
Moiron	127	1 km ²	127 h/km ²	56.7%	8.7%	25 250 €/an	1 143 €/m ²
Messia-sur-Sorne	911	2 km ²	456 h/km ²	45.3%	3.1%	23 270 €/an	1 392 €/m ²
Briod	216	4 km ²	54 h/km ²	44.9%	1.9%	24 350 €/an	2 053 €/m ²
Chille	295	2 km ²	148 h/km ²	44.1%	1.7%	29 570 €/an	989 €/m ²
Vernantois	298	7 km ²	43 h/km ²	48.3%	3%	23 580 €/an	1 922 €/m ²
Montmorot (2 avis)	3 261	11 km ²	296 h/km ²	42.2%	3.8%	22 840 €/an	1 275 €/m ²
Pannessières	444	5 km ²	89 h/km ²	50.5%	3.2%	25 430 €/an	1 195 €/m ²
Revigny	234	6 km ²	39 h/km ²	55.6%	3.8%	22 230 €/an	562 €/m ²

bien-dans-ma-ville.fr



Vous aimez votre ville ? Notez-la !

Et faites-nous part de vos remarques constructives



Avec

BIEN dans ma **VILLE** 