



Version web

# Ville de Montagnac- d'Auberoche

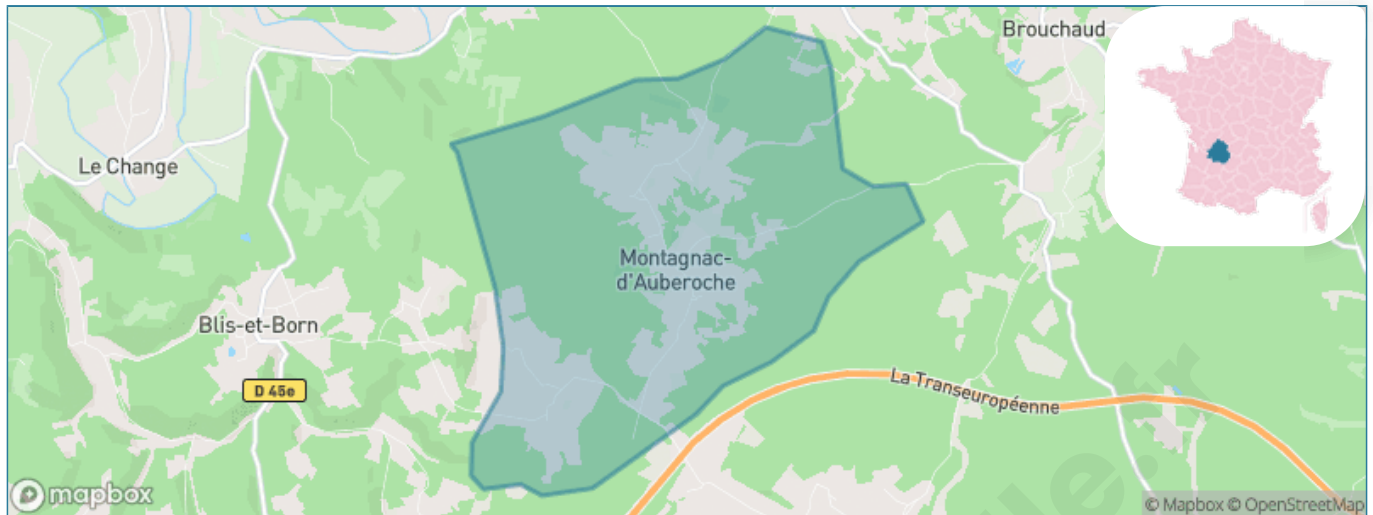
Présenté par

**BIEN** dans  
ma **VILLE** 

# Sommaire

Situation géographique .....	3
Statistiques sur la population .....	4
Evolution du nombre d'habitants .....	4
Tranche d'âge .....	5
0-14 ans .....	5
15-29 ans .....	5
30-44 ans .....	5
45-59 ans .....	5
60-74 ans .....	5
75-89 ans .....	5
90 ans et + .....	5
Activité professionnelle .....	5
Agriculteurs .....	5
Artisans, Commerçants .....	5
Cadres et sup. ....	5
Professions intermédiaires .....	5
Employé .....	5
Ouvrier .....	5
Retraité .....	5
Autres .....	5
Niveau de diplôme .....	6
Sans diplôme ou CEP .....	6
Brevet, BEPC, DNB .....	6
CAP-BEP ou équivalent .....	6
BAC ou équivalent .....	6
BAC+2 .....	6
BAC+3 ou +4 .....	6
BAC+5 ou plus .....	6
Composition des ménages .....	6
Couple sans enfant .....	6
Couple avec enfant(s) .....	6
Famille monoparentale .....	6
Colocation / Autre .....	6
Personnes seules .....	6
Profils électoraux .....	7
Premier tour .....	7
Sécurité .....	8
Evolution du nombre d'infractions .....	8
Pour comparer .....	9
Services à la population .....	10
Commerce .....	10
Éducation .....	10
Villes autour de Montagnac-d'Auberoche .....	11

# Situation géographique



## i Informations clés

- **Région** : Nouvelle-Aquitaine
- **Département** : Dordogne
- **Code postal** : 24210
- **Superficie** : 10 km<sup>2</sup>



# Statistiques sur la population



Nombre d'habitants

**137**



Age moyen

**45 ans**



Pop active

**38.7%**



Taux chômage

**4.2%**



Pop densité

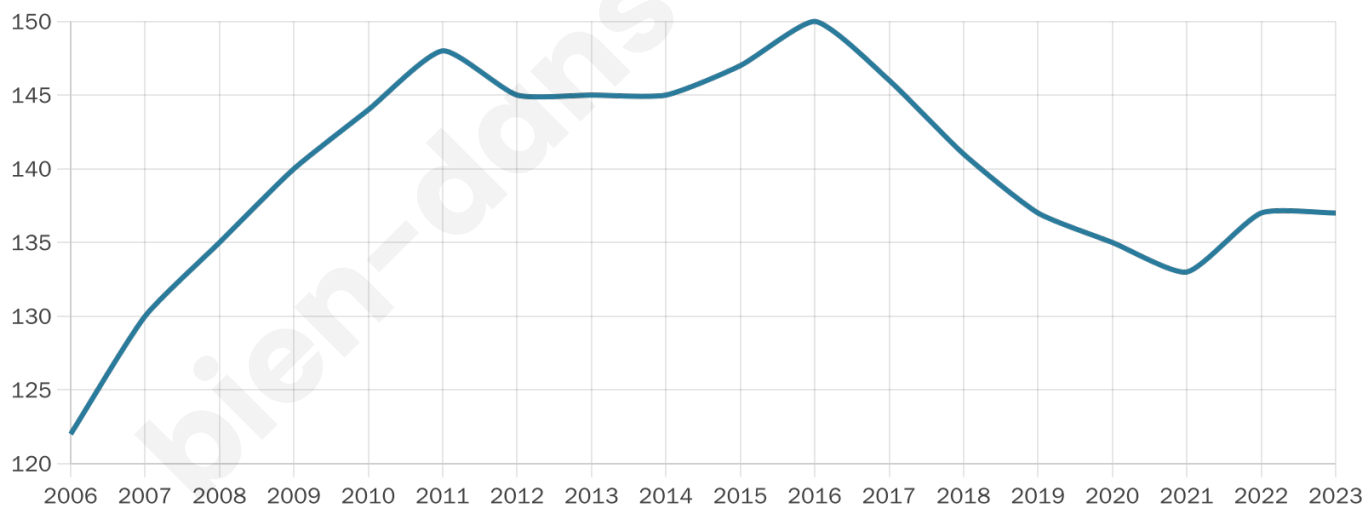
**14 h/km<sup>2</sup>**



Revenu moyen

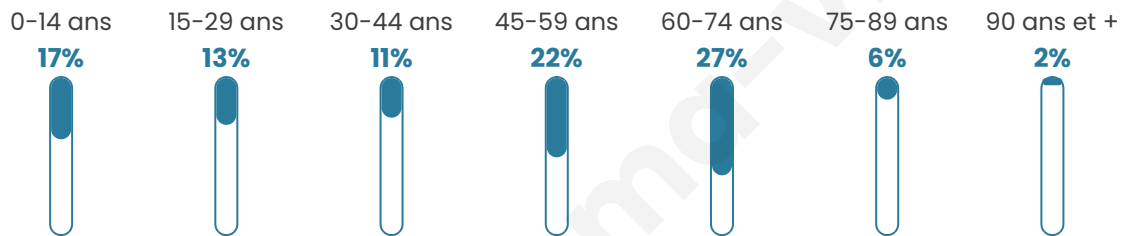
**22 160 €/an**

## Evolution du nombre d'habitants

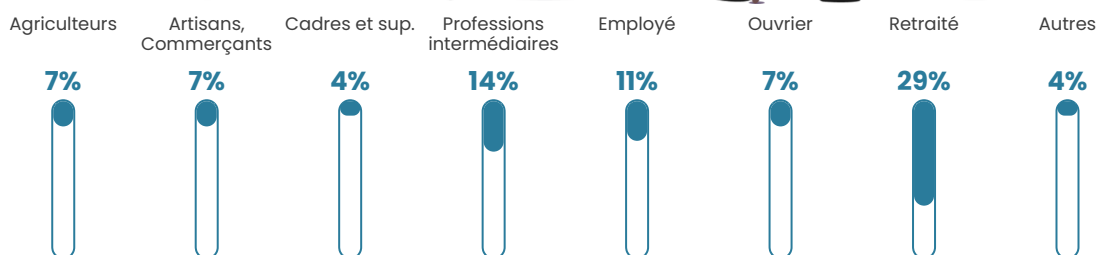


Sources : Institut national de la statistique et des études économiques (insee) selon Les dernières parutions officielles de 2024 portant sur les années 2020, 2021 et 2022.

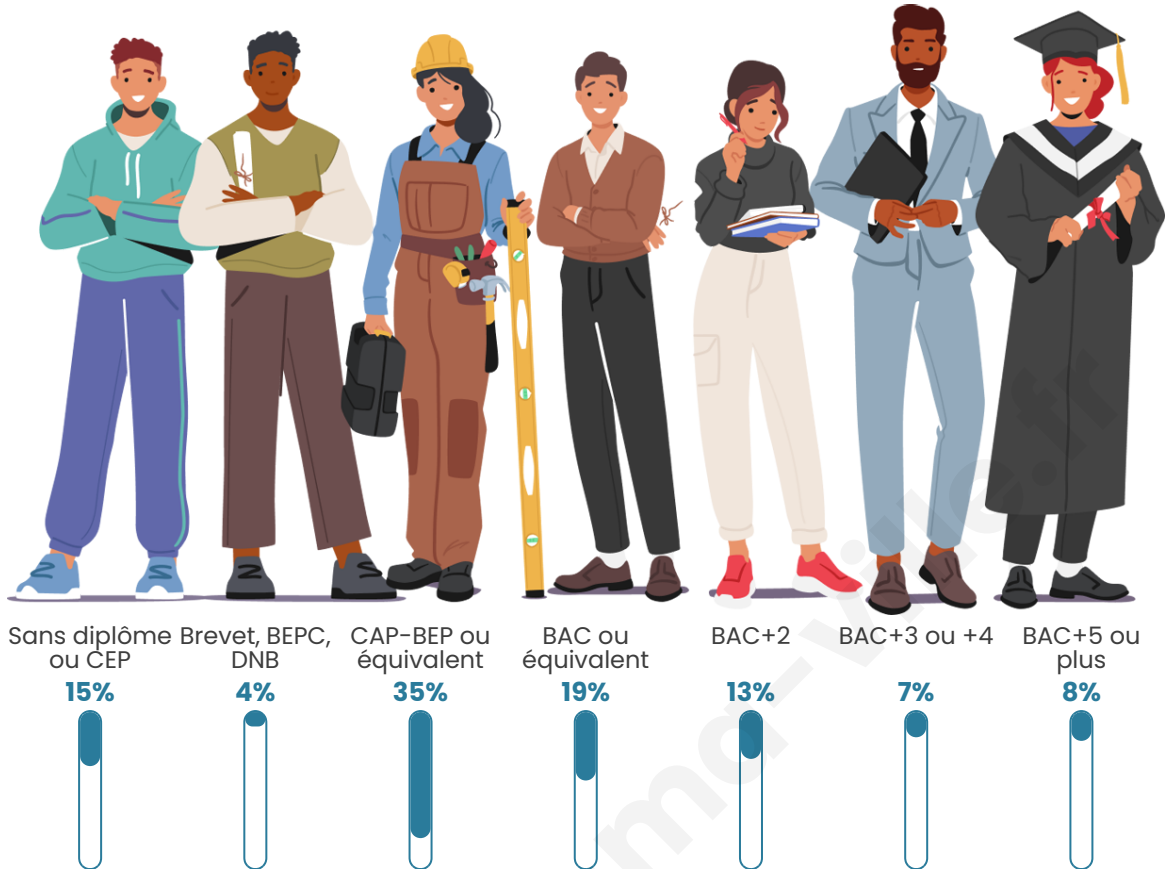
## Tranche d'âge




## Activité professionnelle



## Niveau de diplôme







## Composition des ménages



# Profils électoraux

## Premier tour

	Marine LE PEN	37.27 %
	Emmanuel MACRON	17.27 %
	Jean-Luc MÉLENCHON	17.27 %
	Éric ZEMMOUR	10.00 %
	Valérie PÉCRESE	6.36 %
	Jean LASSALLE	4.55 %
	Nathalie ARTHAUD	1.82 %
	Anne HIDALGO	1.82 %
	Nicolas DUPONT-AIGNAN	1.82 %
	Fabien ROUSSEL	0.91 %
	Yannick JADOT	0.91 %
	Philippe POUTOU	0.00 %



### 124 inscrits

Participation : 90.32%

Votes blancs : 0.89%

Votes nuls : 0.89%

## Second tour

	Emmanuel MACRON	34,34 %
	Marine LE PEN	65,66 %

### 124 inscrits

Participation : 89.52%

Votes blancs : 7.21%

Votes nuls : 3.6%

# Sécurité



Agressions physiques / sexuelles

0



Cambriolages

0



Vols / dégradations

0



Stupéfiants

0

## Evolution du nombre d'infractions



## Pour comparer

(en proportion du nombre d'habitants)



Sources : Bases statistiques communale, départementale et régionale de la délinquance enregistrée par la police et la gendarmerie nationales selon les dernières parutions officielles de 2025 portant sur l'année 2024 ([data.gouv](https://data.gouv.fr)).

Agressions physiques / sexuelles : Violences sexuelles, coups et blessures volontaires intrafamiliaux, coups et blessures volontaires, autres coups, blessures volontaires et vols violents sans arme.

Cambriolages : Cambriolages de logements.

Vols : Vols avec armes, vols d'accessoires sur véhicules, vols dans les véhicules, vols de véhicules, vols sans violence contre des personnes, destructions, dégradations volontaires et escroqueries.

Stupéfiants : Trafic de stupéfiants dont (AFD) et usage de stupéfiants.

# Services à la population



## Commerce

Hypermarché	X <a href="#">Boulazac Isle Manoire</a> 14km
Supermarché	X <a href="#">Thenon</a> 10km
Superette	X <a href="#">Bassillac et Auberoche</a> 5km
Boulangerie	X <a href="#">Limeyrat</a> 4km
Boucherie	X <a href="#">Sarliac-sur-l'Isle</a> 9km
Restaurant	X <a href="#">Limeyrat</a> 4km
Garage	X <a href="#">Cubjac-Auvézère-Val d'Ans</a> 4km
Station-service	X <a href="#">Sarliac-sur-l'Isle</a> 8km
Banque	X <a href="#">Thenon</a> 11km
La poste	X <a href="#">Trélissac</a> 12km
Coiffeur	X <a href="#">Bassillac et Auberoche</a> 5km
Tabac	X <a href="#">Rouffignac-Saint-Cernin-de-Reilhac</a> 15km
Bars / discothèque	X <a href="#">Limeyrat</a> 4km
Bibliothèque	X <a href="#">Saint-Rabier</a> 16km
Cinéma	X <a href="#">Périgueux</a> 18km
Vétérinaire	X <a href="#">Brouchaud</a> 3km



## Santé

Pharmacie	X <a href="#">Cubjac-Auvézère-Val d'Ans</a> 4km
Hôpital	X <a href="#">Antonne-et-Trigonant</a> 12km
Laboratoire d'analyses médicales	X <a href="#">Périgueux</a> 17km
Etablissement pour handicapé	X <a href="#">Antonne-et-Trigonant</a> 10km
EHPA	X <a href="#">Saint-Pierre-de-Chignac</a> 10km
Médecin	X <a href="#">Bassillac et Auberoche</a> 3km
Dentiste	X <a href="#">Cubjac-Auvézère-Val d'Ans</a> 4km
Chirurgien	X <a href="#">Trélissac</a> 17km
Dermatologue	X <a href="#">Boulazac Isle Manoire</a> 13km
Anesthésiste	X <a href="#">Périgueux</a> 17km
Gastro-entérologue	X <a href="#">Trélissac</a> 17km
Gynécologue	X <a href="#">Trélissac</a> 17km
Cancérologue	X <a href="#">Périgueux</a> 18km
Neurologue	X <a href="#">Périgueux</a> 18km
Ophtalmologue	X <a href="#">Boulazac Isle Manoire</a> 15km
ORL	X <a href="#">Trélissac</a> 17km
Cardiologue	X <a href="#">Trélissac</a> 17km
Pédiatre	X <a href="#">Boulazac Isle Manoire</a> 10km
Pneumologue	X <a href="#">Trélissac</a> 13km
Psychologue	X <a href="#">Boulazac Isle Manoire</a> 16km
Radiologue	X <a href="#">Trélissac</a> 17km
Rhumatologue	X <a href="#">Brive-la-Gaillarde</a> 46km
Sage-femme	X <a href="#">Fossemagne</a> 7km



## Éducation

Crèche	X <a href="#">Bassillac et Auberoche</a> 8km
Ecole maternelle Public	X <a href="#">Bassillac et Auberoche</a> 5km
Ecole maternelle Privé	X <a href="#">Limoges</a> 74km
Ecole primaire Public	X <a href="#">Bassillac et Auberoche</a> 3km
Ecole primaire Privé	X <a href="#">Cubjac-Auvézère-Val d'Ans</a> 7km
Collège Public	X <a href="#">Thenon</a> 10km
Collège Privé	X <a href="#">La Douze</a> 13km
Lycée Public	X <a href="#">Coulaures</a> 13km
Lycée Privé	X <a href="#">Boulazac Isle Manoire</a> 14km

Sources : Base Sirene des entreprises et de leurs établissements selon les dernières parutions officielles de 2025 portant sur l'année 2024 ([data.gouv](#)). Liste, localisation et tarifs des professionnels de santé selon les dernières parutions officielles de 2025 portant sur l'année 2024 ([opendatasoft](#)) et FINISS Extraction du Fichier des établissements selon les dernières parutions officielles de 2025 portant sur l'année 2024 ([data.gouv](#)). Adresse et géolocalisation des établissements d'enseignement du premier et second degrés selon les dernières parutions officielles de 2025 portant sur l'année 2024 ([data.education.gouv](#))

## Villes autour de Montagnac-d'Auberoche

Ville	Habitants	Superficie	Pop densité	Pop active	Taux chômage	Revenu moyen	Prix immobilier
Limeyrat (1 avis)	424	19 km <sup>2</sup>	22 h/km <sup>2</sup>	43.4%	5%	21 130 €/an	1 547 €/m <sup>2</sup>
Brouchaud	224	11 km <sup>2</sup>	20 h/km <sup>2</sup>	39.3%	6.3%	19 530 €/an	2 240 €/m <sup>2</sup>
Cubjac-Auvézère-Val d'Ans (1 avis)	1 127	39 km <sup>2</sup>	29 h/km <sup>2</sup>	44.9%	4.7%	21 580 €/an	1 181 €/m <sup>2</sup>
Fossemagne	556	21 km <sup>2</sup>	26 h/km <sup>2</sup>	43.3%	4.1%	20 110 €/an	944 €/m <sup>2</sup>
Ajat (1 avis)	307	22 km <sup>2</sup>	14 h/km <sup>2</sup>	40.1%	3.6%	21 390 €/an	2 024 €/m <sup>2</sup>
Gabillou	95	7 km <sup>2</sup>	14 h/km <sup>2</sup>	34.7%	0%	NC	2 996 €/m <sup>2</sup>
Saint-Crépin-d'Auberoche	335	9 km <sup>2</sup>	37 h/km <sup>2</sup>	43.6%	3.9%	22 200 €/an	1 492 €/m <sup>2</sup>
Sarliac-sur-l'Isle (1 avis)	1 054	9 km <sup>2</sup>	117 h/km <sup>2</sup>	46%	5.1%	22 450 €/an	1 146 €/m <sup>2</sup>
Escoire	401	3 km <sup>2</sup>	134 h/km <sup>2</sup>	48.1%	4%	23 230 €/an	1 139 €/m <sup>2</sup>
Saint-Vincent-sur-l'Isle	307	10 km <sup>2</sup>	31 h/km <sup>2</sup>	47.9%	3.9%	22 350 €/an	894 €/m <sup>2</sup>
Sainte-Eulalie-d'Ans	298	11 km <sup>2</sup>	27 h/km <sup>2</sup>	33.6%	3.7%	20 710 €/an	714 €/m <sup>2</sup>
Saint-Geyrac (1 avis)	197	17 km <sup>2</sup>	12 h/km <sup>2</sup>	45.7%	7.1%	20 780 €/an	1 466 €/m <sup>2</sup>
Saint-Pierre-de-Chignac	971	15 km <sup>2</sup>	65 h/km <sup>2</sup>	44.1%	3%	22 070 €/an	1 339 €/m <sup>2</sup>
Savignac-les-Églises	1 005	21 km <sup>2</sup>	48 h/km <sup>2</sup>	39.6%	5.4%	21 320 €/an	1 136 €/m <sup>2</sup>
Antonne-et-Trigonant	1 185	20 km <sup>2</sup>	59 h/km <sup>2</sup>	47.9%	3.5%	22 750 €/an	1 379 €/m <sup>2</sup>

bien-dans-ma-ville.fr



# **Vous aimez votre ville ? Notez-la !**

Et faites-nous part de vos remarques constructives



Avec

**BIEN** dans ma **VILLE** 