



Version web

# Ville de Mont-Saint-Jean

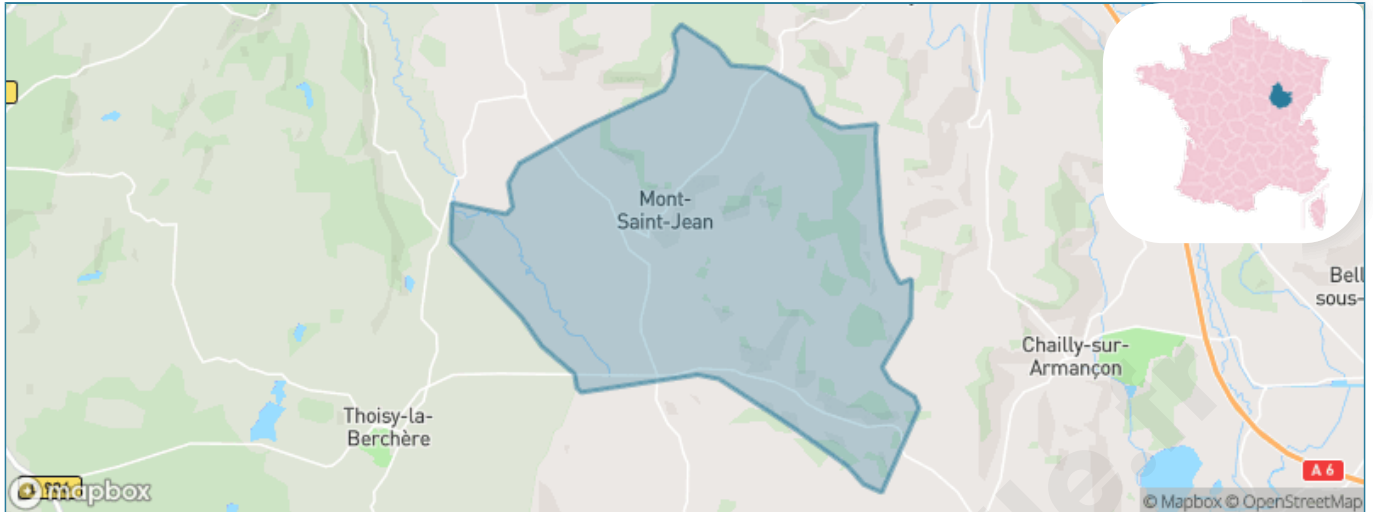
Présenté par

**BIEN** dans  
ma **VILLE** 

# Sommaire

Situation géographique .....	3
Statistiques sur la population .....	4
Evolution du nombre d'habitants .....	4
Tranche d'âge .....	5
0-14 ans .....	5
15-29 ans .....	5
30-44 ans .....	5
45-59 ans .....	5
60-74 ans .....	5
75-89 ans .....	5
90 ans et + .....	5
Activité professionnelle .....	5
Agriculteurs .....	5
Artisans, Commerçants .....	5
Cadres et sup. ....	5
Professions intermédiaires .....	5
Employé .....	5
Ouvrier .....	5
Retraité .....	5
Autres .....	5
Niveau de diplôme .....	6
Sans diplôme ou CEP .....	6
Brevet, BEPC, DNB .....	6
CAP-BEP ou équivalent .....	6
BAC ou équivalent .....	6
BAC+2 .....	6
BAC+3 ou +4 .....	6
BAC+5 ou plus .....	6
Composition des ménages .....	6
Couple sans enfant .....	6
Couple avec enfant(s) .....	6
Famille monoparentale .....	6
Colocation / Autre .....	6
Personnes seules .....	6
Profils électoraux .....	7
Premier tour .....	7
Sécurité .....	8
Evolution du nombre d'infractions .....	8
Pour comparer .....	9
Services à la population .....	10
Commerce .....	10
Éducation .....	10
Villes autour de Mont-Saint-Jean .....	12

# Situation géographique



## i Informations clés

- **Région** : Bourgogne-Franche-Comté
- **Département** : Côte-d'or
- **Code postal** : 21320
- **Superficie** : 27 km<sup>2</sup>

RÉGION  
BOURGOGNE  
FRANCHE  
COMTE

Côte  
d'Or  
LE DÉPARTEMENT



# Statistiques sur la population



Nombre d'habitants

**267**



Age moyen

**51 ans**



Pop active

**37.5%**



Taux chômage

**4.1%**



Pop densité

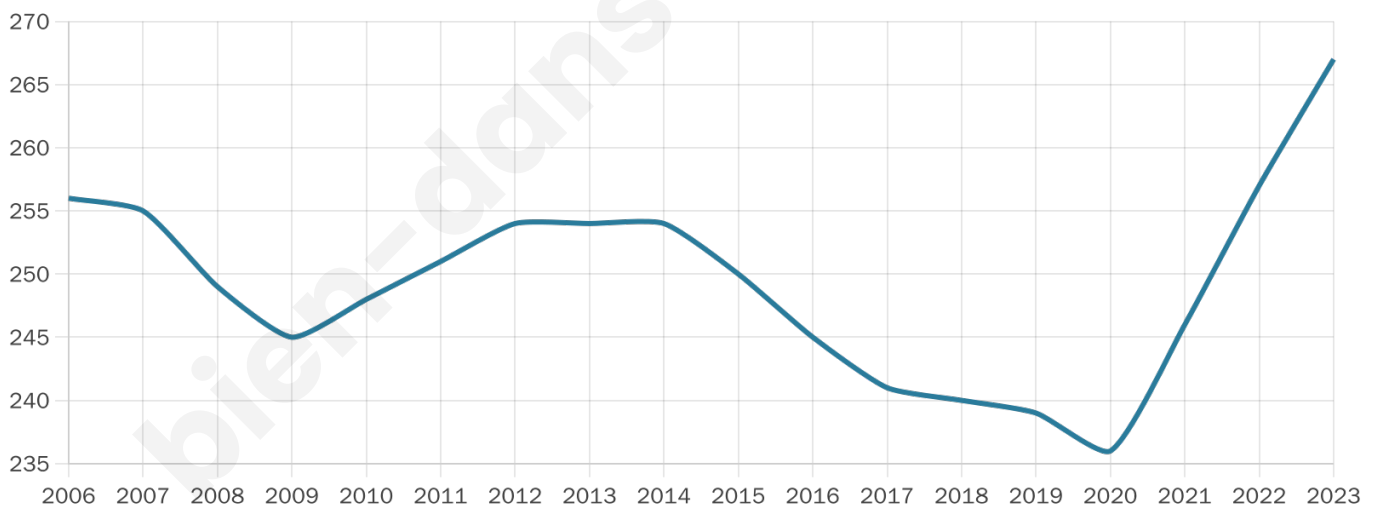
**10 h/km<sup>2</sup>**



Revenu moyen

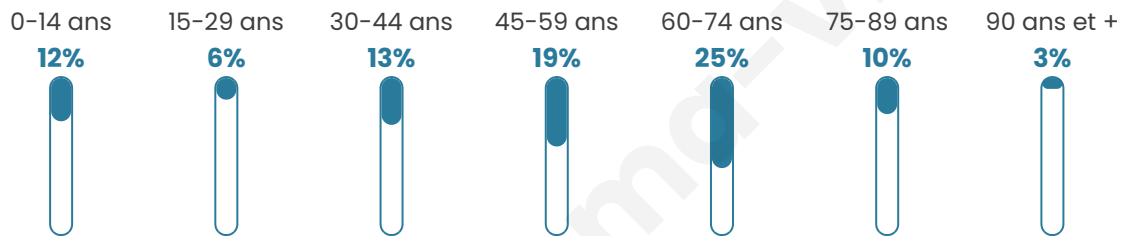
**21 030 €/an**

## Evolution du nombre d'habitants

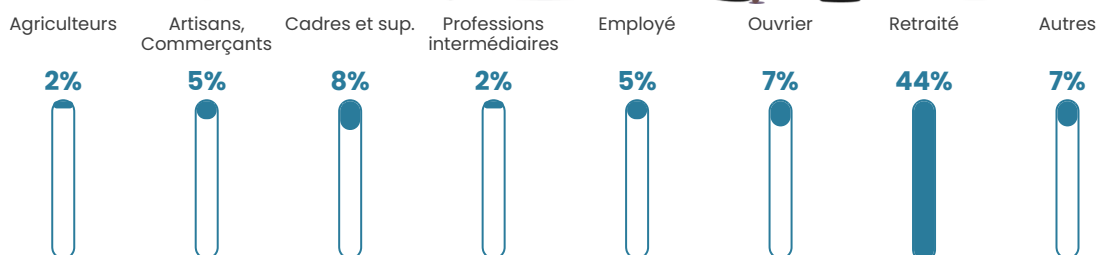


Sources : Institut national de la statistique et des études économiques (insee) selon Les dernières parutions officielles de 2024 portant sur les années 2020, 2021 et 2022.

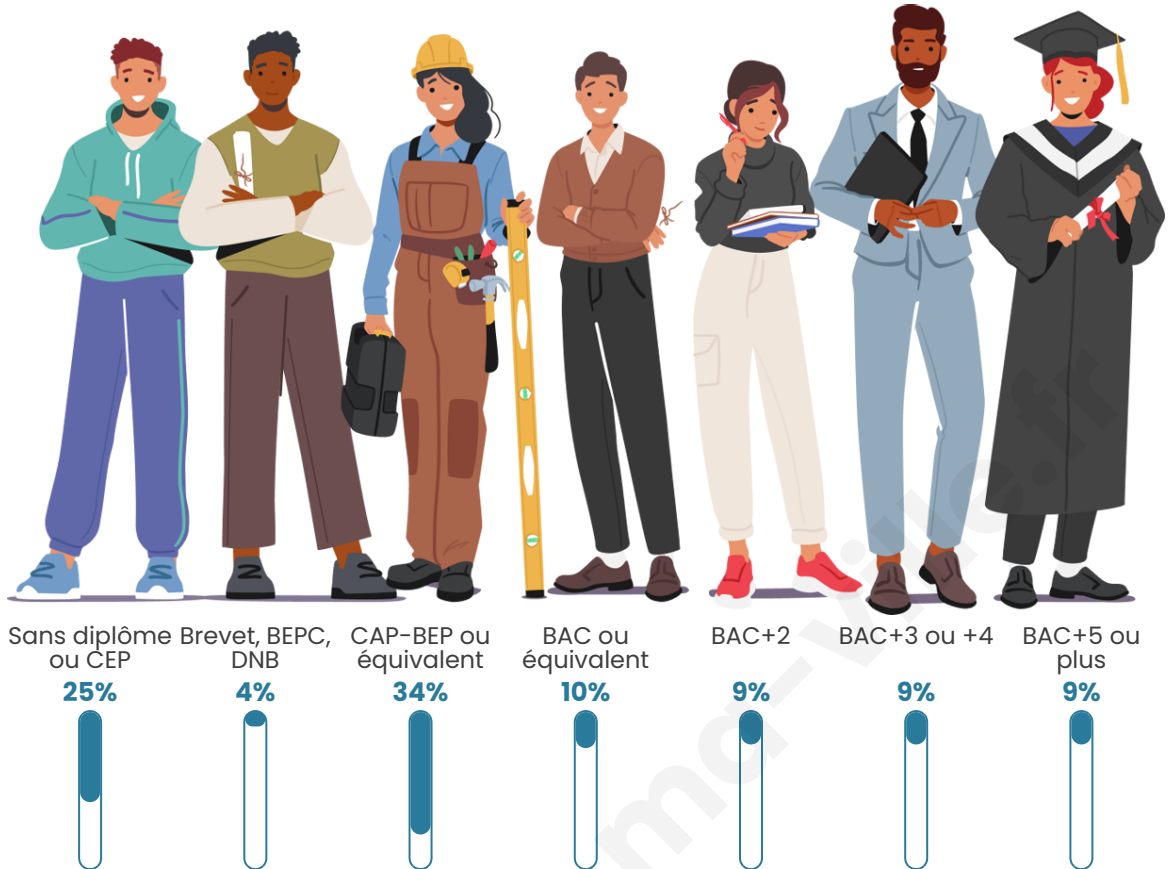
## Tranche d'âge




## Activité professionnelle



## Niveau de diplôme



## Composition des ménages



# Profils électoraux

## Premier tour

	Emmanuel MACRON	25.30 %
	Jean-Luc MÉLENCHON	25.30 %
	Marine LE PEN	15.06 %
	Nicolas DUPONT-AIGNAN	8.43 %
	Valérie PÉCRESSÉ	7.23 %
	Éric ZEMMOUR	6.63 %
	Yannick JADOT	5.42 %
	Jean LASSALLE	4.22 %
	Fabien ROUSSEL	1.20 %
	Nathalie ARTHAUD	0.60 %
	Philippe POUTOU	0.60 %
	Anne HIDALGO	0.00 %



### 227 inscrits

Participation : 74.45%

Votes blancs : 1.78%

Votes nuls : 0.00%

## Second tour

	Emmanuel MACRON	51,35 %
	Marine LE PEN	48,65 %

### 227 inscrits

Participation : 72.69%

Votes blancs : 7.88%

Votes nuls : 2.42%

# Sécurité



Agressions physiques / sexuelles

0



Cambriolages

0



Vols / dégradations

0



Stupéfiants

0

## Evolution du nombre d'infractions



## Pour comparer

(en proportion du nombre d'habitants)



Sources : Bases statistiques communale, départementale et régionale de la délinquance enregistrée par la police et la gendarmerie nationales selon les dernières parutions officielles de 2025 portant sur l'année 2024 ([data.gouv](https://data.gouv.fr)).

Agressions physiques / sexuelles : Violences sexuelles, coups et blessures volontaires intrafamiliaux, coups et blessures volontaires, autres coups, blessures volontaires et vols violents sans arme.

Cambriolages : Cambriolages de logements.

Vols : Vols avec armes, vols d'accessoires sur véhicules, vols dans les véhicules, vols de véhicules, vols sans violence contre des personnes, destructions, dégradations volontaires et escroqueries.

Stupéfiants : Trafic de stupéfiants dont (AFD) et usage de stupéfiants.

# Services à la population



## Commerce

Hypermarché	X <a href="#">Semur-en-Auxois</a> 24km
Supermarché	X <a href="#">Pouilly-en-Auxois</a> 11km
Superette	X <a href="#">Arconcey</a> 8km
Boulangerie	X <a href="#">Pouilly-en-Auxois</a> 11km
Boucherie	X <a href="#">Marcilly-Ogny</a> 3km
Restaurant	1
Garage	X <a href="#">Marcilly-Ogny</a> 4km
Station-service	X <a href="#">Éguilly</a> 8km
Banque	X <a href="#">Pouilly-en-Auxois</a> 12km
La poste	X <a href="#">Châtellenot</a> 10km
Coiffeur	X <a href="#">Beurey-Bauguay</a> 6km
Tabac	X <a href="#">Pouilly-en-Auxois</a> 12km
Bars / discothèque	X <a href="#">La Motte-Ternant</a> 7km
Bibliothèque	1
Cinéma	X <a href="#">Saulieu</a> 13km
Vétérinaire	X <a href="#">Pouilly-en-Auxois</a> 11km



## Santé

Pharmacie	X <a href="#">Pouilly-en-Auxois</a> 12km
Hôpital	X <a href="#">Saulieu</a> 13km
Laboratoire d'analyses médicales	X <a href="#">Pouilly-en-Auxois</a> 12km
Etablissement pour handicapé	X <a href="#">Essey</a> 13km
EHPA	X <a href="#">Pouilly-en-Auxois</a> 11km
Médecin	X <a href="#">Pouilly-en-Auxois</a> 12km
Dentiste	X <a href="#">Pouilly-en-Auxois</a> 12km
Chirurgien	X <a href="#">Jailly-les-Moulins</a> 25km
Dermatologue	X <a href="#">Pouilly-en-Auxois</a> 11km
Anesthésiste	X <a href="#">Autun</a> 38km
Gastro-entérologue	X <a href="#">Semur-en-Auxois</a> 24km
Gynécologue	X <a href="#">Pouilly-en-Auxois</a> 13km
Cancérologue	X <a href="#">Chalon-sur-Saône</a> 64km
Neurologue	X <a href="#">Dijon</a> 47km
Ophtalmologue	X <a href="#">Autun</a> 38km
ORL	X <a href="#">Autun</a> 36km
Cardiologue	X <a href="#">Autun</a> 36km
Pédiatre	X <a href="#">Chenôve</a> 46km
Pneumologue	X <a href="#">Montbard</a> 38km
Psychologue	X <a href="#">Pouilly-en-Auxois</a> 12km
Radiologue	X <a href="#">Autun</a> 38km
Rhumatologue	X <a href="#">Dijon</a> 48km
Sage-femme	X <a href="#">Venarey-les-Laumes</a> 29km



## Éducation

Crèche	X <a href="#">Thoisly-le-Désert</a> 10km
Ecole maternelle Public	X <a href="#">Marcilly-Ogny</a> 3km
Ecole maternelle Privé	X <a href="#">Bourges</a> 155km
Ecole primaire Public	1
Ecole primaire Privé	X <a href="#">Pouilly-en-Auxois</a> 12km
Collège Public	X <a href="#">Pouilly-en-Auxois</a> 12km
Collège Privé	X <a href="#">Pouilly-en-Auxois</a> 12km
Lycée Public	X <a href="#">Semur-en-Auxois</a> 24km

Lycée Privé

X Pouilly-en-Auxois  
12km

Sources : Base Sirene des entreprises et de leurs établissements selon les dernières parutions officielles de 2025 portant sur l'année 2024 ([data.gouv](#)). Liste, localisation et tarifs des professionnels de santé selon les dernières parutions officielles de 2025 portant sur l'année 2024 ([opendatasoft](#)) et FINESS Extraction du Fichier des établissements selon les dernières parutions officielles de 2025 portant sur l'année 2024 ([data.gouv](#)). Adresse et géolocalisation des établissements d'enseignement du premier et second degrés selon les dernières parutions officielles de 2025 portant sur l'année 2024 ([data.education.gouv](#))

bien-dans-ma-ville.fr

## Villes autour de Mont-Saint-Jean

Ville	Habitants	Superficie	Pop densité	Pop active	Taux chômage	Revenu moyen	Prix immobilier
Missery	105	9 km <sup>2</sup>	12 h/km <sup>2</sup>	35.2%	4.8%	22 160 €/an	1 416 €/m <sup>2</sup>
Marcilly-Ogny	197	17 km <sup>2</sup>	12 h/km <sup>2</sup>	40.6%	3%	23 870 €/an	1 766 €/m <sup>2</sup>
Thorey-sous-Charny	196	11 km <sup>2</sup>	18 h/km <sup>2</sup>	41.8%	5.6%	23 290 €/an	990 €/m <sup>2</sup>
Blancey	53	6 km <sup>2</sup>	9 h/km <sup>2</sup>	54.7%	3.8%	NC	1 124 €/m <sup>2</sup>
Beurey-Bauguay	130	7 km <sup>2</sup>	19 h/km <sup>2</sup>	46.2%	3.8%	25 300 €/an	1 082 €/m <sup>2</sup>
Thoisy-la-Berchère	302	34 km <sup>2</sup>	9 h/km <sup>2</sup>	45.7%	3.3%	22 200 €/an	789 €/m <sup>2</sup>
La Motte-Ternant	148	21 km <sup>2</sup>	7 h/km <sup>2</sup>	39.9%	6.1%	21 790 €/an	1 737 €/m <sup>2</sup>
Charny	33	7 km <sup>2</sup>	5 h/km <sup>2</sup>	42.4%	9.1%	NC	522 €/m <sup>2</sup>
Chailly-sur-Armançon (1 avis)	279	18 km <sup>2</sup>	16 h/km <sup>2</sup>	46.2%	4.7%	21 960 €/an	1 610 €/m <sup>2</sup>
Gissey-le-Vieil	104	8 km <sup>2</sup>	13 h/km <sup>2</sup>	54.8%	3.8%	22 440 €/an	585 €/m <sup>2</sup>
Noidan	94	7 km <sup>2</sup>	13 h/km <sup>2</sup>	40.4%	1.1%	NC	1 075 €/m <sup>2</sup>
Villargoix	147	17 km <sup>2</sup>	9 h/km <sup>2</sup>	38.8%	2%	21 360 €/an	923 €/m <sup>2</sup>
Éguilly	72	5 km <sup>2</sup>	14 h/km <sup>2</sup>	51.4%	6.9%	NC	4 356 €/m <sup>2</sup>
Sussey	247	21 km <sup>2</sup>	12 h/km <sup>2</sup>	42.5%	2%	20 780 €/an	1 245 €/m <sup>2</sup>
Arconcey	217	15 km <sup>2</sup>	14 h/km <sup>2</sup>	49.3%	4.6%	22 500 €/an	563 €/m <sup>2</sup>

bien-dans-ma-ville.fr



# Vous aimez votre ville ? Notez-la !

Et faites-nous part de vos remarques constructives



Avec

**BIEN** dans  
ma **VILLE** 