



Version web

Ville de Mont Lozère et Goulet

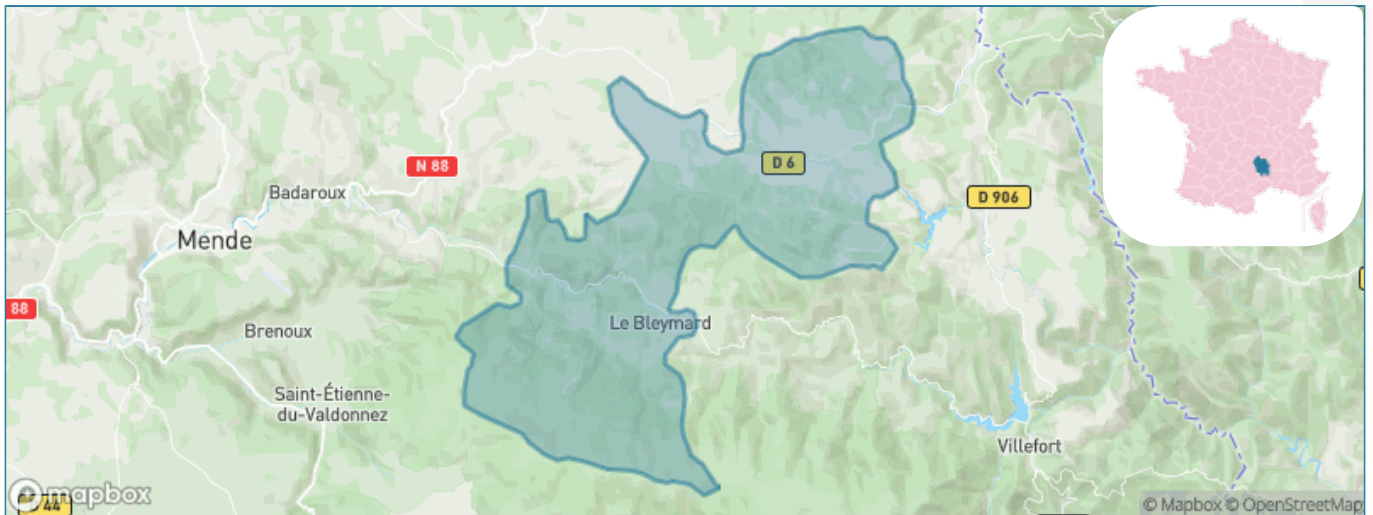
Présenté par

BIEN dans
ma **VILLE** 

Sommaire

Situation géographique	3
Statistiques sur la population	4
Evolution du nombre d'habitants	4
Tranche d'âge	5
0-14 ans	5
15-29 ans	5
30-44 ans	5
45-59 ans	5
60-74 ans	5
75-89 ans	5
90 ans et +	5
Activité professionnelle	5
Agriculteurs	5
Artisans, Commerçants	5
Cadres et sup.	5
Professions intermédiaires	5
Employé	5
Ouvrier	5
Retraité	5
Autres	5
Niveau de diplôme	6
Sans diplôme ou CEP	6
Brevet, BEPC, DNB	6
CAP-BEP ou équivalent	6
BAC ou équivalent	6
BAC+2	6
BAC+3 ou +4	6
BAC+5 ou plus	6
Composition des ménages	6
Couple sans enfant	6
Couple avec enfant(s)	6
Famille monoparentale	6
Colocation / Autre	6
Personnes seules	6
Profils électoraux	7
Premier tour	7
Sécurité	8
Evolution du nombre d'infractions	8
Pour comparer	9
Services à la population	10
Commerce	10
Éducation	10
Villes autour de Mont Lozère et Goulet	11
Avis sur la ville de Mont Lozère et Goulet	12
Moyenne par critère	12
Villes autour de Mont Lozère et Goulet	12
Répartition des avis par note	12
Répartition des avis par note	12

Situation géographique



i Informations clés

- **Région** : Occitanie
- **Département** : Lozère
- **Code postal** : 48190
- **Superficie** : 166 km²



Statistiques sur la population



Nombre d'habitants

1 098



Age moyen

50 ans



Pop active

40.3%



Taux chômage

6.9%



Pop densité

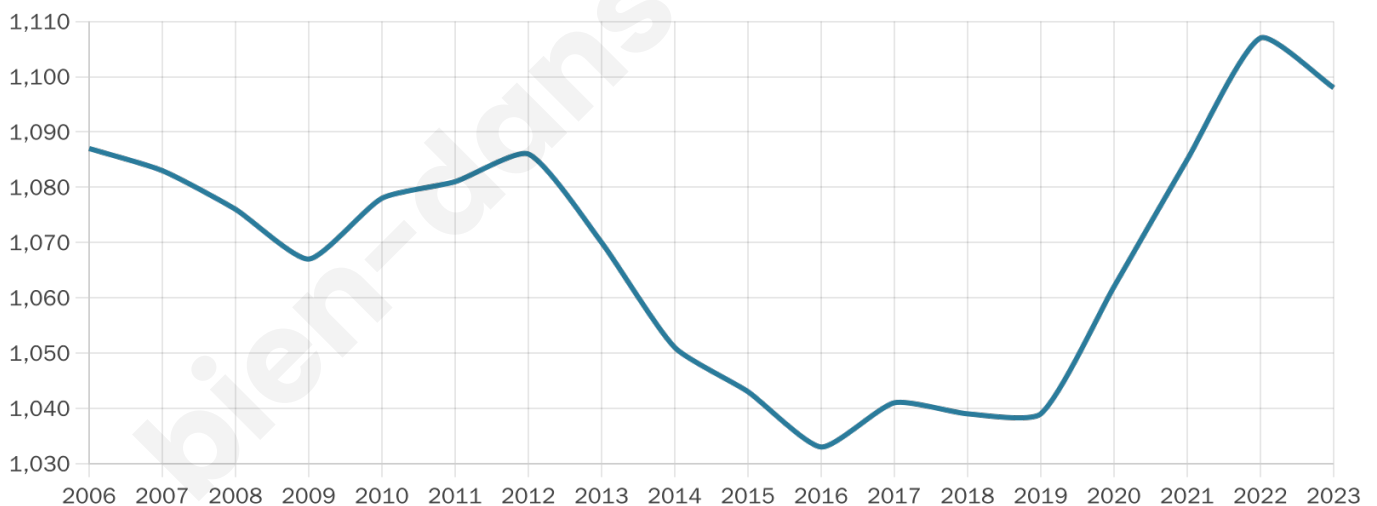
7 h/km²



Revenu moyen

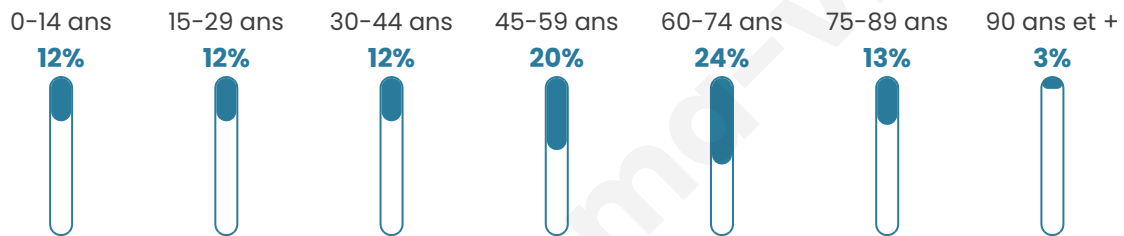
19 740 €/an

Evolution du nombre d'habitants

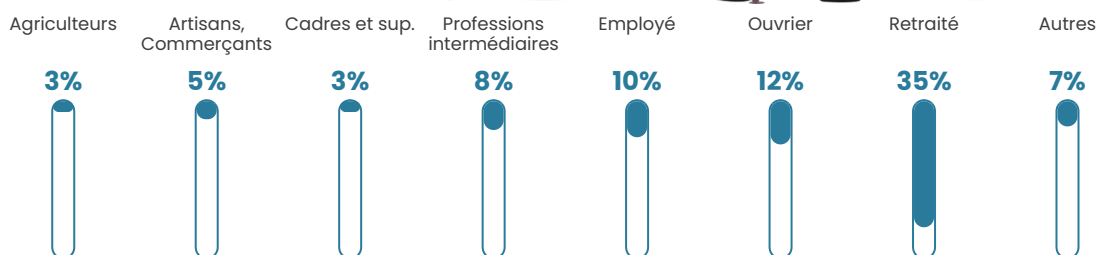


Sources : Institut national de la statistique et des études économiques (insee) selon Les dernières parutions officielles de 2024 portant sur les années 2020, 2021 et 2022.


Tranche d'âge



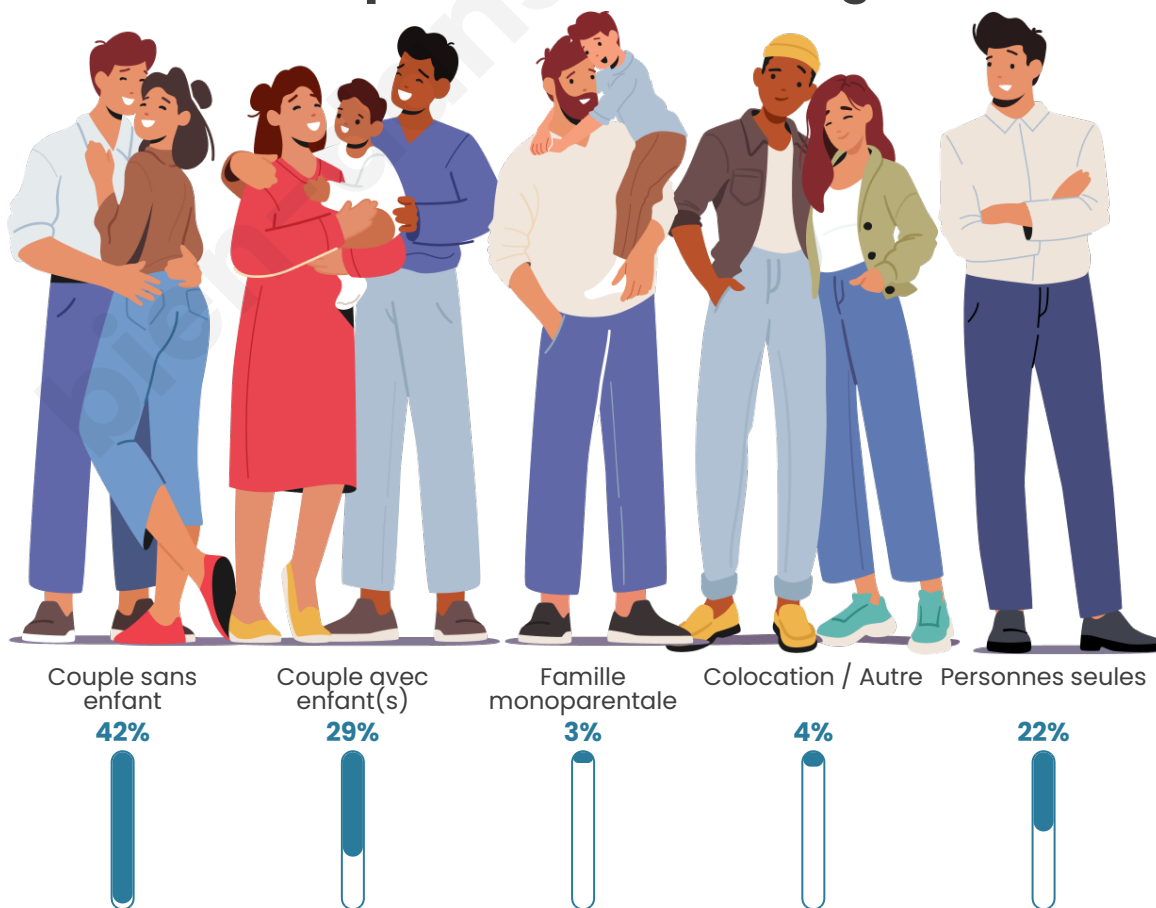
Activité professionnelle



Niveau de diplôme















Composition des ménages





Profils électoraux

Premier tour

	Marine LE PEN	24.19 %
	Emmanuel MACRON	21.77 %
	Jean-Luc MÉLENCHON	13.98 %
	Jean LASSALLE	12.37 %
	Éric ZEMMOUR	7.80 %
	Valérie PÉCRESSE	7.80 %
	Yannick JADOT	3.36 %
	Nicolas DUPONT-AIGNAN	2.55 %
	Fabien ROUSSEL	2.28 %
	Philippe POUTOU	1.61 %
	Anne HIDALGO	1.34 %
	Nathalie ARTHAUD	0.94 %

Second tour

	Emmanuel MACRON	50,62 %
	Marine LE PEN	49,38 %

952 inscrits

Participation : 79.2%

Votes blancs : 9.55%

Votes nuls : 5.04%

952 inscrits

Participation : 79.73%

Votes blancs : 1.19%

Votes nuls : 0.79%

Sécurité



Agressions physiques / sexuelles

0



Cambriolages

0



Vols / dégradations

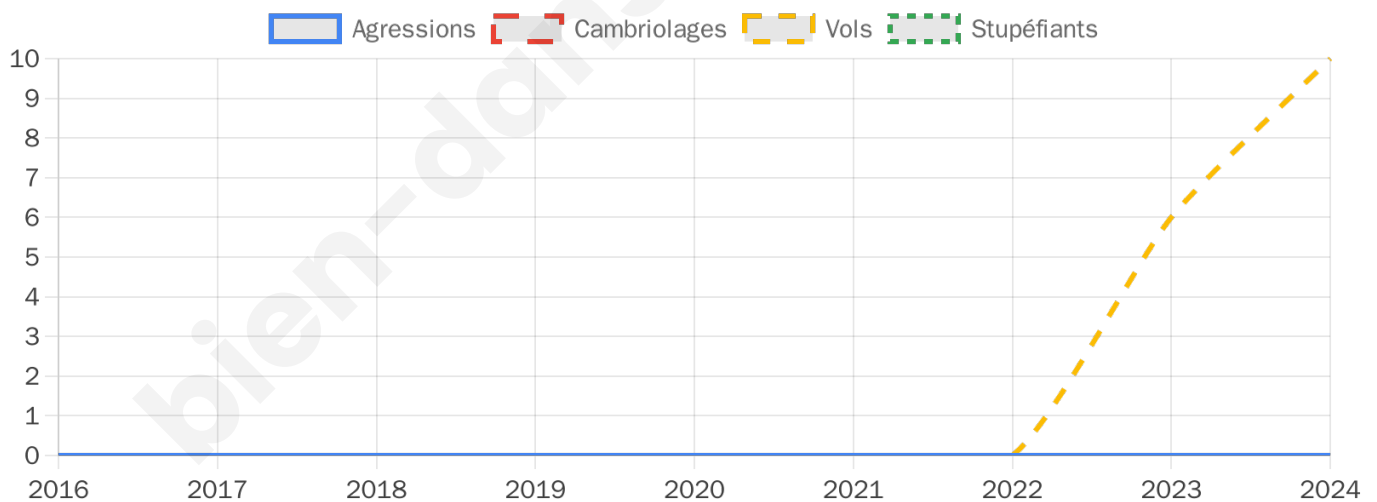
10



Stupéfiants

0

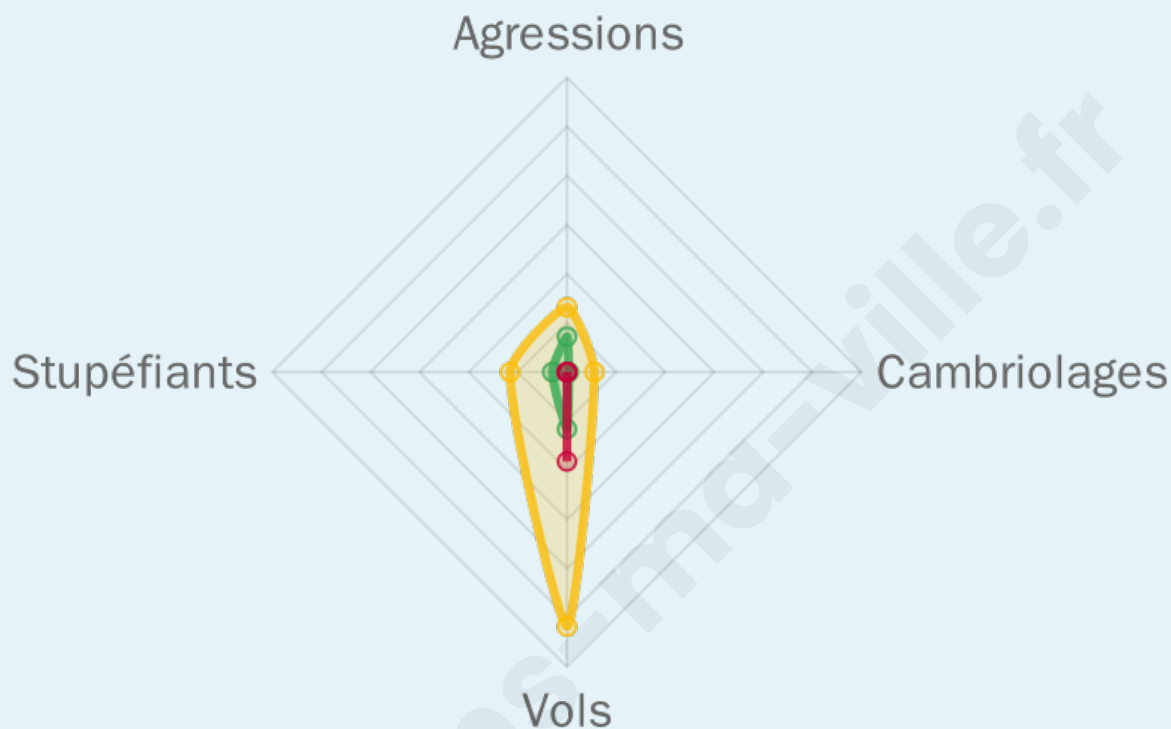
Evolution du nombre d'infractions



Pour comparer

(en proportion du nombre d'habitants)

■ Ville ■ Département ■ Région



Sources : Bases statistiques communale, départementale et régionale de la délinquance enregistrée par la police et la gendarmerie nationales selon les dernières parutions officielles de 2025 portant sur l'année 2024 ([data.gouv](https://data.gouv.fr)).

Agressions physiques / sexuelles : Violences sexuelles, coups et blessures volontaires intrafamiliaux, coups et blessures volontaires, autres coups, blessures volontaires et vols violents sans arme.

Cambriolages : Cambriolages de logements.

Vols : Vols avec armes, vols d'accessoires sur véhicules, vols dans les véhicules, vols de véhicules, vols sans violence contre des personnes, destructions, dégradations volontaires et escroqueries.

Stupéfiants : Trafic de stupéfiants dont (AFD) et usage de stupéfiants.

Services à la population



Commerce

Hypermarché	X <u>Mende</u> 20km
Supermarché	X <u>Villefort</u> 17km
Superette	2
Boulangerie	1
Boucherie	1
Restaurant	1
Garage	3
Station-service	1
Banque	X <u>Villefort</u> 17km
La poste	X <u>Badaroux</u> 16km
Coiffeur	1
Tabac	X <u>Villefort</u> 17km
Bars / discothèque	2
Bibliothèque	X <u>Mende</u> 19km
Cinéma	1
Vétérinaire	X <u>Mende</u> 18km



Santé

Pharmacie	2
Hôpital	X <u>Pontails-et-Brésis</u> 19km
Laboratoire d'analyses médicales	X <u>Mende</u> 21km
Etablissement pour handicapé	X <u>Saint-Étienne-du-Valdonnez</u> 14km
EHPA	1
Médecin	1
Dentiste	X <u>Mende</u> 19km
Chirurgien	X <u>Mende</u> 19km
Dermatologue	X <u>Marvejols</u> 36km
Anesthésiste	X <u>Alès</u> 48km
Gastro-entérologue	X <u>Marvejols</u> 36km
Gynécologue	X <u>Mende</u> 19km
Cancérologue	X <u>Alès</u> 48km
Neurologue	X <u>Aubenas</u> 54km
Ophtalmologue	X <u>Mende</u> 19km
ORL	X <u>Mende</u> 19km
Cardiologue	X <u>Saint-Privat-de-Vallongue</u> 26km
Pédiatre	X <u>Mende</u> 19km
Pneumologue	X <u>Peyre en Aubrac</u> 41km
Psychologue	X <u>Mende</u> 19km
Radiologue	X <u>Mende</u> 20km
Rhumatologue	X <u>Marvejols</u> 36km
Sage-femme	X <u>Villefort</u> 16km



Éducation

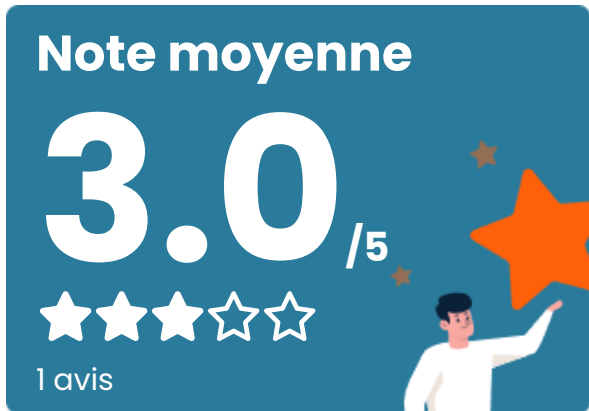
Crèche	X <u>Pont-du-Casse</u> 6km
Ecole maternelle Public	X <u>Mende</u> 18km
Ecole maternelle Privé	X <u>Espalion</u> 77km
Ecole primaire Public	2
Ecole primaire Privé	X <u>Badaroux</u> 16km
Collège Public	1
Collège Privé	X <u>Mende</u> 19km
Lycée Public	X <u>Mende</u> 18km
Lycée Privé	X <u>Mende</u> 18km

Sources : Base Sirene des entreprises et de leurs établissements selon les dernières parutions officielles de 2025 portant sur l'année 2024 ([data.gouv](#)). Liste, localisation et tarifs des professionnels de santé selon les dernières parutions officielles de 2025 portant sur l'année 2024 ([opendatasoft](#)) et FINISS Extraction du Fichier des établissements selon les dernières parutions officielles de 2025 portant sur l'année 2024 ([data.gouv](#)). Adresse et géolocalisation des établissements d'enseignement du premier et second degrés selon les dernières parutions officielles de 2025 portant sur l'année 2024 ([data.education.gouv](#))

Villes autour de Mont Lozère et Goulet

Ville	Habitants	Superficie	Pop densité	Pop active	Taux chômage	Revenu moyen	Prix immobilier
Cubières	187	48 km ²	4 h/km ²	46%	2.1%	18 680 €/an	904 €/m ²
Cubiérettes	44	11 km ²	4 h/km ²	50%	9.1%	NC	NC
Allenc	265	38 km ²	7 h/km ²	45.3%	4.2%	21 640 €/an	1 076 €/m ²
Saint-Frézal-d'Albuges	62	17 km ²	4 h/km ²	40.3%	0%	NC	NC
Chadenet	123	13 km ²	9 h/km ²	42.3%	3.3%	20 690 €/an	1 462 €/m ²
Laubert	102	14 km ²	7 h/km ²	44.1%	3.9%	19 880 €/an	1 017 €/m ²
Altier	213	54 km ²	4 h/km ²	43.7%	3.3%	18 150 €/an	1 286 €/m ²
Montbel	146	22 km ²	7 h/km ²	39%	0.7%	17 110 €/an	1 095 €/m ²
Sainte-Hélène	97	6 km ²	16 h/km ²	58.8%	2.1%	NC	NC
Pelouse	231	33 km ²	7 h/km ²	51.5%	2.6%	22 170 €/an	927 €/m ²
Lanuéjols	373	32 km ²	12 h/km ²	46.1%	2.4%	23 020 €/an	1 810 €/m ²
Pont de Montvert - Sud Mont Lozère	557	167 km ²	3 h/km ²	46.1%	5.7%	19 680 €/an	1 304 €/m ²
Saint-Étienne-du-Valdonnez	644	56 km ²	12 h/km ²	50.5%	4.5%	21 220 €/an	1 342 €/m ²
Les Bondons	139	45 km ²	3 h/km ²	51.1%	7.2%	17 830 €/an	823 €/m ²
Prévenchères	267	62 km ²	4 h/km ²	25.5%	5.6%	20 080 €/an	1 771 €/m ²

Avis sur la ville de Mont Lozère et Goulet



Moyenne par critère



Villes autour de Mont Lozère et Goulet

Ville	Note globale	Sécurité	Éducation	Sport Loisir	Environnement	Vie pratique
Cubières	-	-	-	-	-	-
Cubiérettes	-	-	-	-	-	-
Allenc	-	-	-	-	-	-
Saint-Frézal-d'Albuges	-	-	-	-	-	-
Chadenet	-	-	-	-	-	-
Laubert	-	-	-	-	-	-
Altier	-	-	-	-	-	-
Montbel	-	-	-	-	-	-
Sainte-Hélène	-	-	-	-	-	-
Pelouse	-	-	-	-	-	-
Lanuéjols	-	-	-	-	-	-
Pont de Montvert - Sud Mont Lozère	-	-	-	-	-	-
Saint-Étienne-du-Valdonnez	-	-	-	-	-	-
Les Bondons	-	-	-	-	-	-
Prévenchères	-	-	-	-	-	-



Vous aimez votre ville ? Notez-la !

Et faites-nous part de vos remarques constructives



Avec

BIEN dans
ma **VILLE** 