



Version web

Ville de Mont-de-Vougney

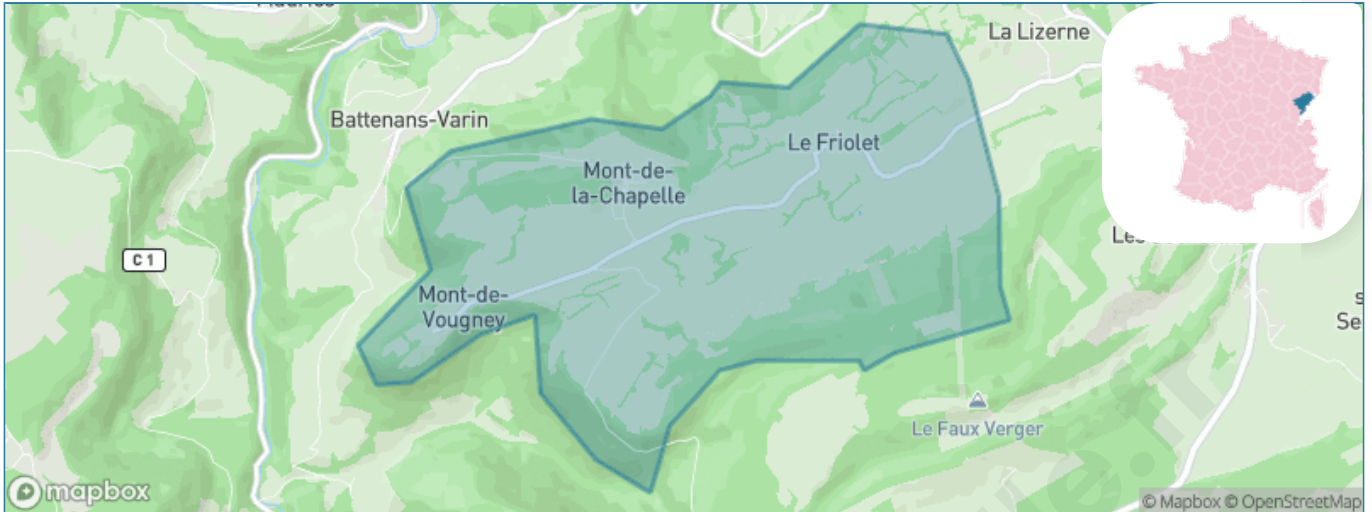
Présenté par

BIEN dans ma **VILLE** 

Sommaire

Situation géographique	3
Statistiques sur la population	4
Evolution du nombre d'habitants	4
Tranche d'âge	5
0-14 ans	5
15-29 ans	5
30-44 ans	5
45-59 ans	5
60-74 ans	5
75-89 ans	5
90 ans et +	5
Activité professionnelle	5
Agriculteurs	5
Artisans, Commerçants	5
Cadres et sup.	5
Professions intermédiaires	5
Employé	5
Ouvrier	5
Retraité	5
Autres	5
Niveau de diplôme	6
Sans diplôme ou CEP	6
Brevet, BEPC, DNB	6
CAP-BEP ou équivalent	6
BAC ou équivalent	6
BAC+2	6
BAC+3 ou +4	6
BAC+5 ou plus	6
Composition des ménages	6
Couple sans enfant	6
Couple avec enfant(s)	6
Famille monoparentale	6
Colocation / Autre	6
Personnes seules	6
Profils électoraux	7
Premier tour	7
Sécurité	8
Evolution du nombre d'infractions	8
Pour comparer	9
Services à la population	10
Commerce	10
Éducation	10
Villes autour de Mont-de-Vougney	11

Situation géographique



i Informations clés

- **Région** : Bourgogne-Franche-Comté
- **Département** : Doubs
- **Code postal** : 25120
- **Superficie** : 7 km²

RÉGION
BOURGOGNE
FRANCHE
COMTE

Doubs
le Département

Statistiques sur la population



Nombre d'habitants

193



Age moyen

37 ans



Pop active

59.6%



Taux chômage

4.4%



Pop densité

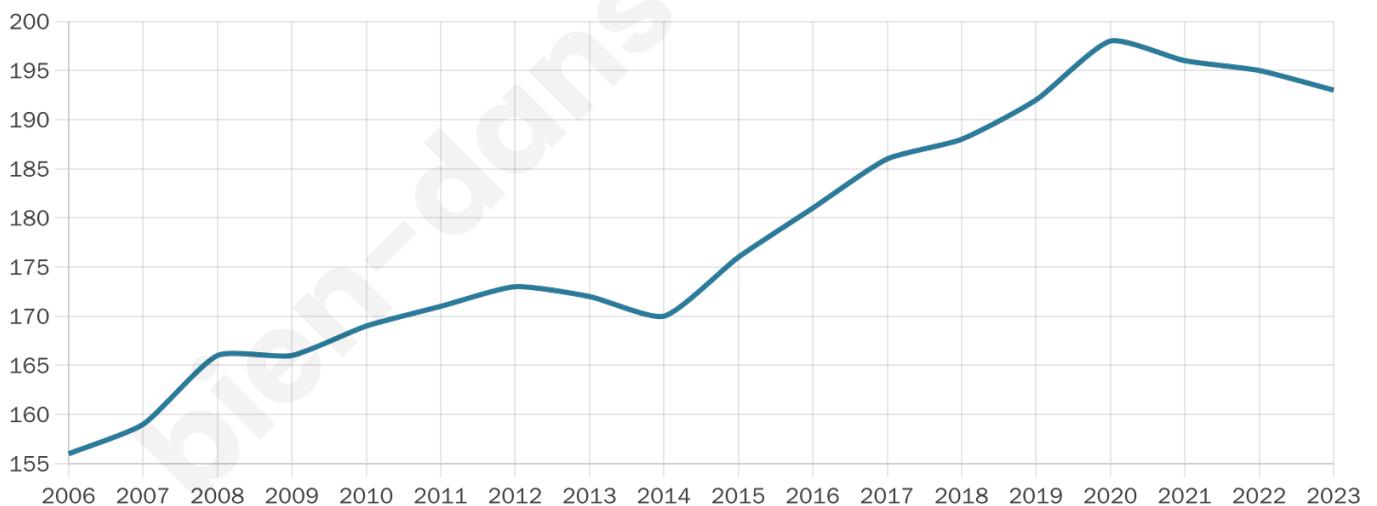
28 h/km²



Revenu moyen

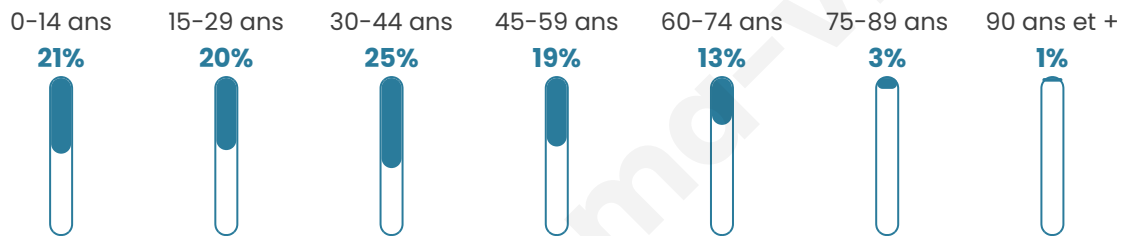
36 550 €/an

Evolution du nombre d'habitants

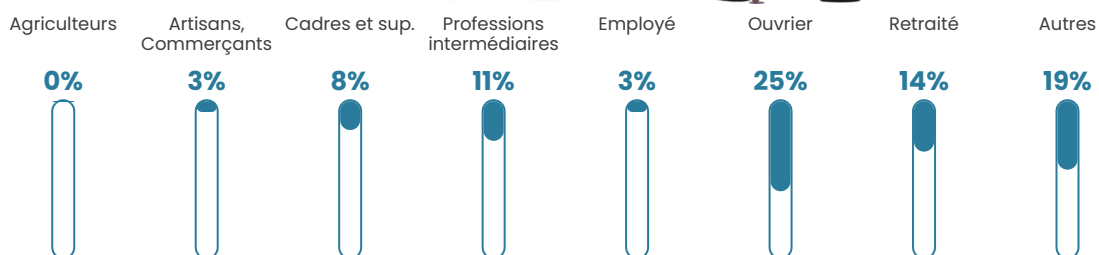


Sources : Institut national de la statistique et des études économiques (insee) selon Les dernières parutions officielles de 2024 portant sur les années 2020, 2021 et 2022.

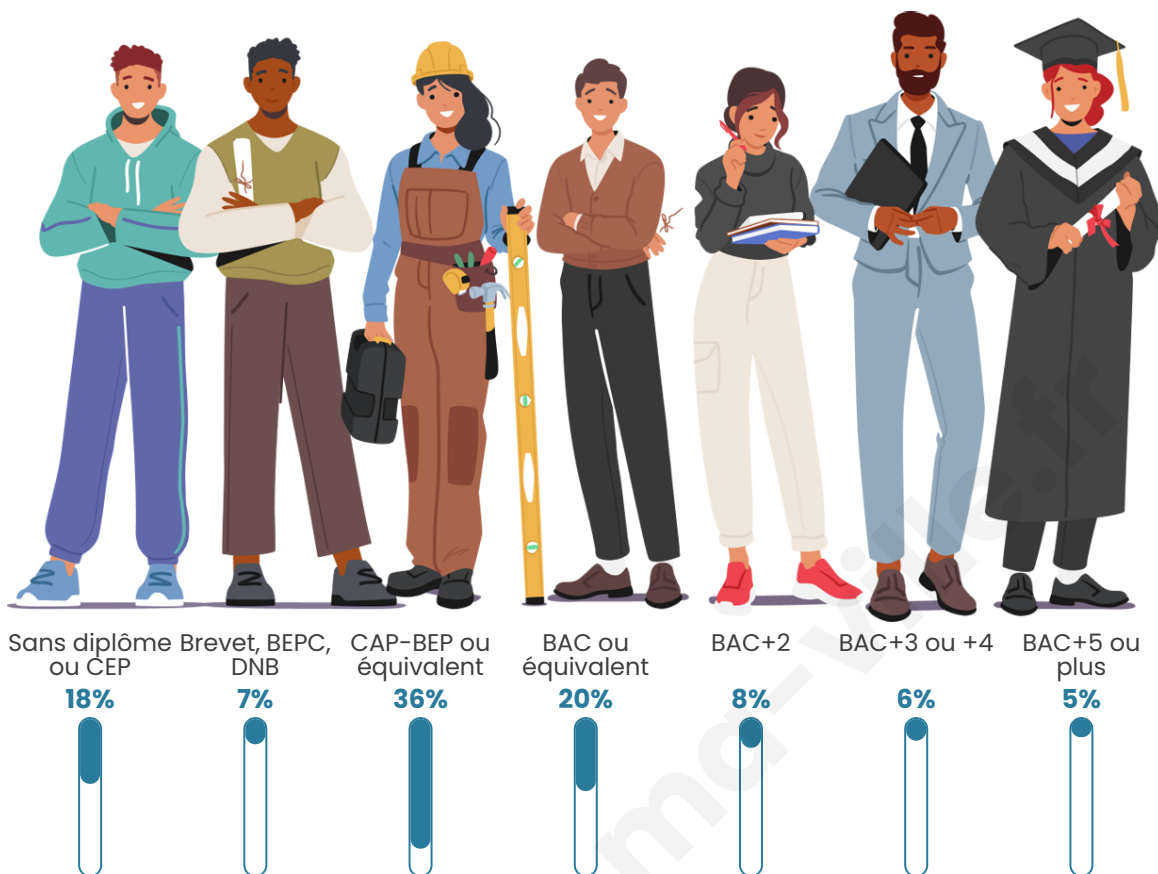
Tranche d'âge




Activité professionnelle



Niveau de diplôme



Composition des ménages



Profils électoraux

Premier tour

	Emmanuel MACRON	28.95 %
	Marine LE PEN	27.19 %
	Jean-Luc MÉLENCHON	10.53 %
	Valérie PÉCRESSÉ	7.89 %
	Jean LASSALLE	7.02 %
	Éric ZEMMOUR	6.14 %
	Yannick JADOT	5.26 %
	Nicolas DUPONT- AIGNAN	4.39 %
	Fabien ROUSSEL	1.75 %
	Anne HIDALGO	0.88 %
	Nathalie ARTHAUD	0.00 %
	Philippe POUTOU	0.00 %



141 inscrits

Participation : 85.11%

Votes blancs : 3.33%

Votes nuls : 1.67%

Second tour

	Emmanuel MACRON	55,46 %
	Marine LE PEN	44,54 %

141 inscrits

Participation : 92.2%

Votes blancs : 6.92%

Votes nuls : 1.54%

Sécurité



Agressions physiques / sexuelles

0



Cambriolages

0



Vols / dégradations

0



Stupéfiants

0

Evolution du nombre d'infractions



Pour comparer

(en proportion du nombre d'habitants)



Sources : Bases statistiques communale, départementale et régionale de la délinquance enregistrée par la police et la gendarmerie nationales selon les dernières parutions officielles de 2025 portant sur l'année 2024 ([data.gouv](https://data.gouv.fr)).

Agressions physiques / sexuelles : Violences sexuelles, coups et blessures volontaires intrafamiliaux, coups et blessures volontaires, autres coups, blessures volontaires et vols violents sans arme.

Cambriolages : Cambriolages de logements.

Vols : Vols avec armes, vols d'accessoires sur véhicules, vols dans les véhicules, vols de véhicules, vols sans violence contre des personnes, destructions, dégradations volontaires et escroqueries.

Stupéfiants : Trafic de stupéfiants dont (AFD) et usage de stupéfiants.

Services à la population



Commerce

Hypermarché	X Maïche 7km
Supermarché	X Belleherbe 6km
Superette	X Frambouhans 4km
Boulangerie	X Bonnétage 5km
Boucherie	X Les Fontenelles 4km
Restaurant	X Vaucluse 2km
Garage	2
Station-service	X Maïche 7km
Banque	X Maïche 7km
La poste	X Maïche 7km
Coiffeur	X Frambouhans 4km
Tabac	X Maïche 7km
Bars / discothèque	X Les Fontenelles 4km
Bibliothèque	X Morteau 21km
Cinéma	X Charmoille 4km
Vétérinaire	X Maïche 7km



Santé

Pharmacie	X Bonnétage 5km
Hôpital	X Morteau 21km
Laboratoire d'analyses médicales	X Maïche 7km
Etablissement pour handicapé	X Vaucluse 4km
EHPA	X Bonnétage 6km
Médecin	X Maïche 7km
Dentiste	X Maïche 7km
Chirurgien	X Audincourt 29km
Dermatologue	X Valdahon 29km
Anesthésiste	X Trévenans 40km
Gastro-entérologue	X Montbéliard 30km
Gynécologue	X Montbéliard 30km
Cancérologue	X 0km
Neurologue	X Montbéliard 30km
Ophthalmologue	X Montbéliard 30km
ORL	X Pont-de-Roide-Vermondans 17km
Cardiologue	X Montbéliard 30km
Pédiatre	X Grand'Combe-Châteleu 24km
Pneumologue	X Trévenans 40km
Psychologue	X Morteau 21km
Radiologue	X Audincourt 29km
Rhumatologue	X Chèvremont 47km
Sage-femme	X Charquemont 8km



Éducation

Crèche	X Charmoille 4km
Ecole maternelle Public	X Maïche 7km
Ecole maternelle Privé	X Muespach 61km
Ecole primaire Public	X Frambouhans 4km
Ecole primaire Privé	X Belleherbe 5km
Collège Public	X Maïche 7km
Collège Privé	X Les Fontenelles 5km
Lycée Public	X Morteau 21km
Lycée Privé	X Les Fontenelles 5km

Sources : Base Sirene des entreprises et de leurs établissements selon les dernières parutions officielles de 2025 portant sur l'année 2024 ([data.gouv](#)). Liste, localisation et tarifs des professionnels de santé selon les dernières parutions officielles de 2025 portant sur l'année 2024 ([opendatasoft](#)) et FINISS Extraction du Fichier des établissements selon les dernières parutions officielles de 2025 portant sur l'année 2024 ([data.gouv](#)). Adresse et géolocalisation des établissements d'enseignement du premier et second degrés selon les dernières parutions officielles de 2025 portant sur l'année 2024 ([data.education.gouv](#))

Villes autour de Mont-de-Vougney

Ville	Habitants	Superficie	Pop densité	Pop active	Taux chômage	Revenu moyen	Prix immobilier
Battenans-Varin	79	6 km ²	13 h/km ²	53.2%	3.8%	NC	1 130 €/m ²
Saint-Julien-lès-Russey	181	10 km ²	18 h/km ²	55.2%	1.7%	32 560 €/an	1 952 €/m ²
Cour-Saint-Maurice	147	4 km ²	37 h/km ²	54.4%	2%	24 530 €/an	1 805 €/m ²
Rosureux	79	6 km ²	13 h/km ²	50.6%	8.9%	NC	802 €/m ²
Vaucluse	115	5 km ²	23 h/km ²	41.7%	2.6%	NC	2 053 €/m ²
Bonnétage	987	17 km ²	58 h/km ²	48.7%	4.7%	32 390 €/an	2 582 €/m ²
Orgeans-Blanchefontaine	41	4 km ²	10 h/km ²	48.8%	2.4%	NC	2 431 €/m ²
Les Fontenelles	537	8 km ²	67 h/km ²	53.1%	4.5%	29 310 €/an	2 595 €/m ²
Frambouhans	867	10 km ²	87 h/km ²	57%	2.9%	33 930 €/an	2 244 €/m ²
Charmoille	317	10 km ²	32 h/km ²	46.7%	3.5%	23 700 €/an	1 160 €/m ²
Longeville-lès-Russey	37	2 km ²	19 h/km ²	59.5%	2.7%	NC	1 290 €/m ²
Chamesey	143	6 km ²	24 h/km ²	53.8%	2.1%	24 960 €/an	2 137 €/m ²
Belleherbe	630	16 km ²	39 h/km ²	47.8%	2.1%	24 150 €/an	944 €/m ²
Vauclusotte	74	7 km ²	11 h/km ²	50%	0%	NC	962 €/m ²
Mancenans-Lizerne	181	6 km ²	30 h/km ²	57.5%	4.4%	30 950 €/an	1 741 €/m ²

bien-dans-ma-ville.fr



Vous aimez votre ville ? Notez-la !

Et faites-nous part de vos remarques constructives



Avec

BIEN dans
ma **VILLE** 