



Version web

Ville de Mont-de-Marsan

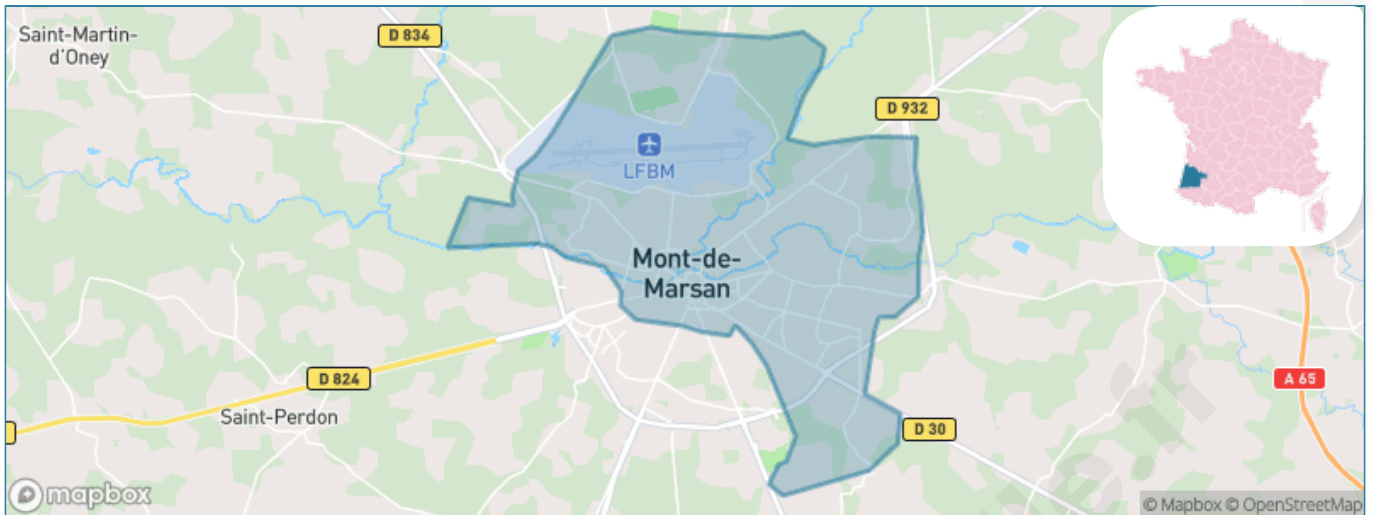
Présenté par

BIEN dans
ma **VILLE** 

Sommaire

Situation géographique	3
Statistiques sur la population	4
Evolution du nombre d'habitants	4
Tranche d'âge	5
0-14 ans	5
15-29 ans	5
30-44 ans	5
45-59 ans	5
60-74 ans	5
75-89 ans	5
90 ans et +	5
Activité professionnelle	5
Agriculteurs	5
Artisans, Commerçants	5
Cadres et sup.	5
Professions intermédiaires	5
Employé	5
Ouvrier	5
Retraité	5
Autres	5
Niveau de diplôme	6
Sans diplôme ou CEP	6
Brevet, BEPC, DNB	6
CAP-BEP ou équivalent	6
BAC ou équivalent	6
BAC+2	6
BAC+3 ou +4	6
BAC+5 ou plus	6
Composition des ménages	6
Couple sans enfant	6
Couple avec enfant(s)	6
Famille monoparentale	6
Colocation / Autre	6
Personnes seules	6
Profils électoraux	7
Premier tour	7
Sécurité	8
Evolution du nombre d'infractions	8
Pour comparer	9
Services à la population	10
Commerce	10
Éducation	10
Villes autour de Mont-de-Marsan	11
Avis sur la ville de Mont-de-Marsan	12
Moyenne par critère	12
Villes autour de Mont-de-Marsan	12
Répartition des avis par note	12
Répartition des avis par note	12

Situation géographique



i Informations clés

- **Région** : Nouvelle-Aquitaine
- **Département** : Landes
- **Code postal** : 40000
- **Superficie** : 36 km²



Statistiques sur la population



Nombre d'habitants

31 592



Age moyen

43 ans



Pop active

43.5%



Taux chômage

9.4%



Pop densité

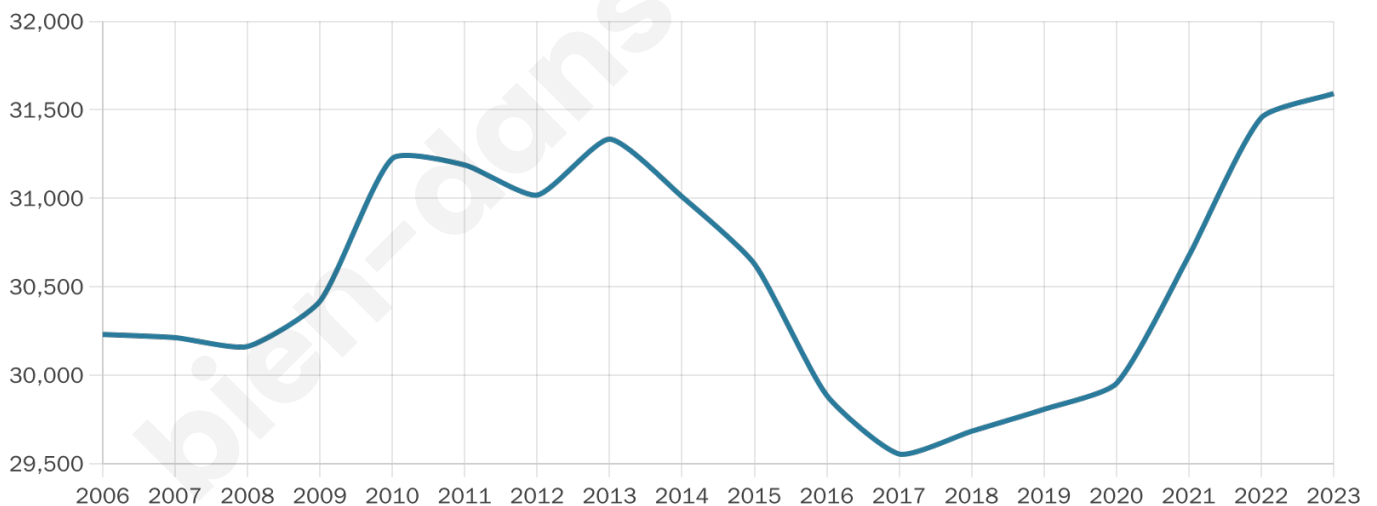
878 h/km²



Revenu moyen

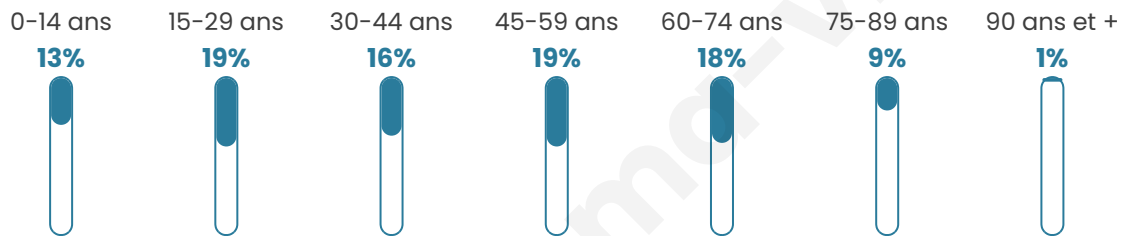
22 030 €/an

Evolution du nombre d'habitants

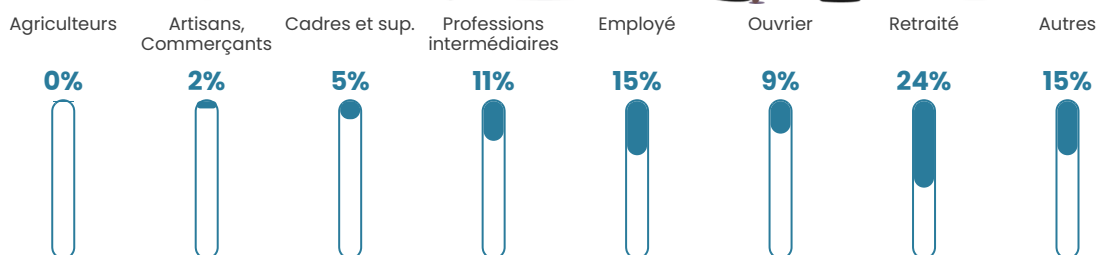


Sources : Institut national de la statistique et des études économiques (insee) selon Les dernières parutions officielles de 2024 portant sur les années 2020, 2021 et 2022.


Tranche d'âge




Activité professionnelle



Niveau de diplôme















Composition des ménages



Profils électoraux

Premier tour

	Emmanuel MACRON	29.22 %
	Marine LE PEN	20.09 %
	Jean-Luc MÉLENCHON	19.25 %
	Jean LASSALLE	7.21 %
	Éric ZEMMOUR	6.37 %
	Anne HIDALGO	4.29 %
	Valérie PÉCRESE	4.00 %
	Yannick JADOT	3.59 %
	Fabien ROUSSEL	3.08 %
	Nicolas DUPONT- AIGNAN	1.69 %
	Philippe POUTOU	0.73 %
	Nathalie ARTHAUD	0.48 %



20 215 inscrits

Participation : 74.43%

Votes blancs : 1.52%

Votes nuls : 0.65%

Second tour

	Emmanuel MACRON	62,36 %
	Marine LE PEN	37,64 %

20 214 inscrits

Participation : 72.21%

Votes blancs : 7.82%

Votes nuls : 3.08%

Sécurité



Agressions physiques / sexuelles

452



Cambriolages

122



Vols / dégradations

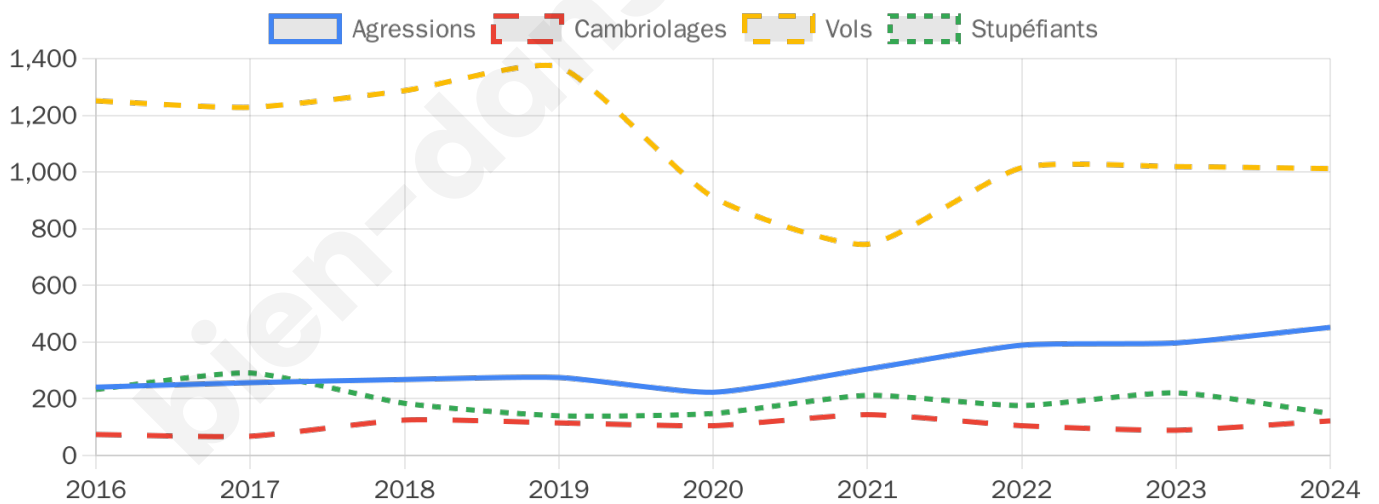
1 012



Stupéfiants

148

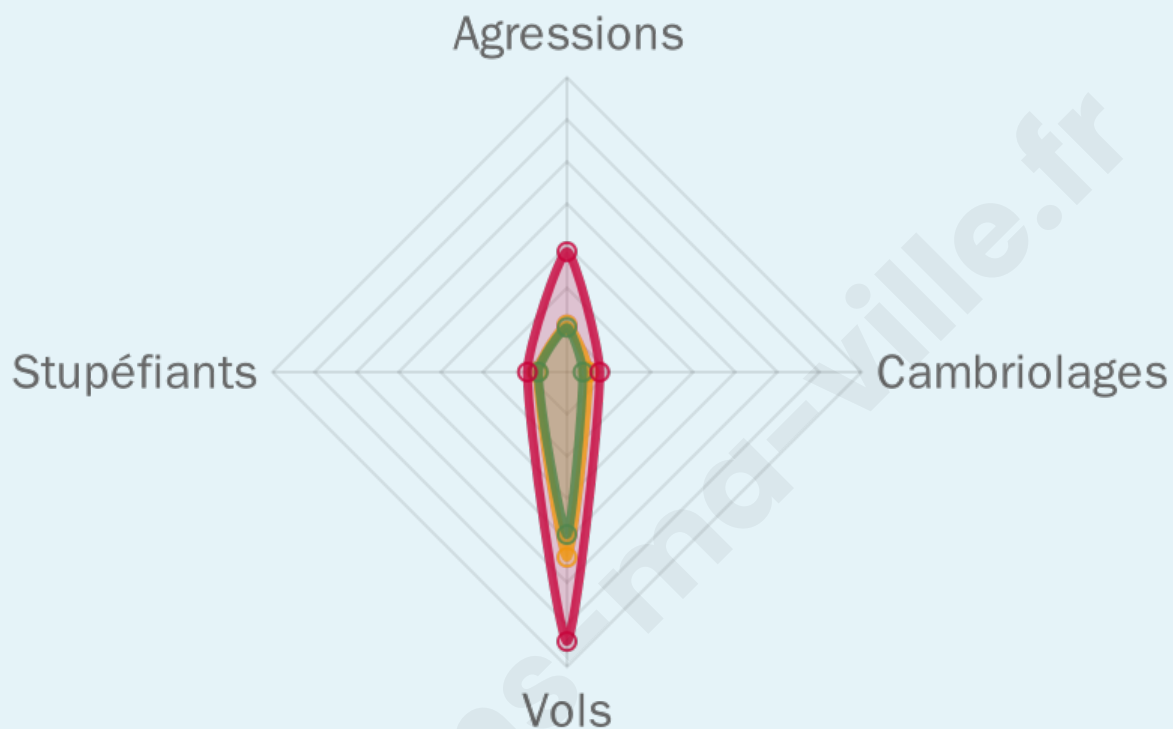
Evolution du nombre d'infractions



Pour comparer

(en proportion du nombre d'habitants)

■ Ville ■ Département ■ Région



Sources : Bases statistiques communale, départementale et régionale de la délinquance enregistrée par la police et la gendarmerie nationales selon les dernières parutions officielles de 2025 portant sur l'année 2024 ([data.gouv](https://data.gouv.fr)).

Agressions physiques / sexuelles : Violences sexuelles, coups et blessures volontaires intrafamiliaux, coups et blessures volontaires, autres coups, blessures volontaires et vols violents sans arme.

Cambriolages : Cambriolages de logements.

Vols : Vols avec armes, vols d'accessoires sur véhicules, vols dans les véhicules, vols de véhicules, vols sans violence contre des personnes, destructions, dégradations volontaires et escroqueries.

Stupéfiants : Trafic de stupéfiants dont (AFD) et usage de stupéfiants.

Services à la population



Commerce

Hypermarché	1
Supermarché	8
Superette	19
Boulangerie	13
Boucherie	3
Restaurant	54
Garage	43
Station-service	6
Banque	21
La poste	196
Coiffeur	64
Tabac	6
Bars / discothèque	43
Bibliothèque	5
Cinéma	1
Vétérinaire	6



Santé

Pharmacie	16
Hôpital	3
Laboratoire d'analyses médicales	3
Etablissement pour handicapé	12
EHPA	6
Médecin	24
Dentiste	10
Chirurgien	4
Dermatologue	1
Anesthésiste	1
Gastro-entérologue	1
Gynécologue	4
Cancérologue	X Langon 77km
Neurologue	1
Ophthalmologue	X Saint-Pierre-du-Mont 2km
ORL	1
Cardiologue	4
Pédiatre	X Saint-Pierre-du-Mont 2km
Pneumologue	1
Psychologue	1
Radiologue	10
Rhumatologue	2
Sage-femme	3



Éducation

Crèche	13
Ecole maternelle Public	8
Ecole maternelle Privé	X La Brède 90km
Ecole primaire Public	9
Ecole primaire Privé	1
Collège Public	3
Collège Privé	1
Lycée Public	4
Lycée Privé	1

Sources : Base Sirene des entreprises et de leurs établissements selon les dernières parutions officielles de 2025 portant sur l'année 2024 ([data.gouv](#)). Liste, localisation et tarifs des professionnels de santé selon les dernières parutions officielles de 2025 portant sur l'année 2024 ([opendatasoft](#)) et FINISS Extraction du Fichier des établissements selon les dernières parutions officielles de 2025 portant sur l'année 2024 ([data.gouv](#)). Adresse et géolocalisation des établissements d'enseignement du premier et second degrés selon les dernières parutions officielles de 2025 portant sur l'année 2024 ([data.education.gouv](#))

Villes autour de Mont-de-Marsan

Ville	Habitants	Superficie	Pop densité	Pop active	Taux chômage	Revenu moyen	Prix immobilier
Saint-Pierre-du-Mont (3 avis)	10 092	26 km ²	388 h/km ²	46%	5.4%	23 200 €/an	1 840 €/m ²
Mazerolles	715	16 km ²	45 h/km ²	40.7%	2.9%	27 350 €/an	1 858 €/m ²
Bretagne-de-Marsan (3 avis)	1 618	12 km ²	135 h/km ²	44.3%	2.5%	24 740 €/an	1 910 €/m ²
Uchacq-et-Parentis (1 avis)	626	38 km ²	16 h/km ²	47.1%	2.1%	25 390 €/an	1 795 €/m ²
Benquet	1 913	29 km ²	66 h/km ²	48.3%	3.6%	25 260 €/an	2 042 €/m ²
Haut-Mauco (5 avis)	1 001	18 km ²	56 h/km ²	47.9%	2.9%	24 980 €/an	1 660 €/m ²
Saint-Perdon (1 avis)	1 732	30 km ²	58 h/km ²	49.4%	3.8%	23 740 €/an	1 815 €/m ²
Saint-Avit	684	40 km ²	17 h/km ²	48.4%	2.9%	24 500 €/an	2 137 €/m ²
Laglorieuse	626	11 km ²	57 h/km ²	45%	2.6%	24 900 €/an	1 605 €/m ²
Campet-et-Lamolère	506	19 km ²	27 h/km ²	57.5%	6.5%	23 740 €/an	1 635 €/m ²
Bougue (1 avis)	833	22 km ²	38 h/km ²	47.9%	3.1%	25 480 €/an	1 852 €/m ²
Artassenx	262	5 km ²	52 h/km ²	42.4%	3.1%	22 720 €/an	843 €/m ²
Bas-Mauco	421	11 km ²	38 h/km ²	41.8%	2.4%	23 600 €/an	1 571 €/m ²
Campagne	1 061	33 km ²	32 h/km ²	46.5%	4.1%	22 580 €/an	1 362 €/m ²
Bascons	855	18 km ²	48 h/km ²	46.7%	3.7%	25 160 €/an	1 805 €/m ²

Avis sur la ville de Mont-de-Marsan



Moyenne par critère



Villes autour de Mont-de-Marsan

Ville	Note globale	Sécurité	Éducation	Sport Loisir	Environnement	Vie pratique
Saint-Pierre-du-Mont (3 avis)	3.9	4.0	3.7	4.0	4.0	3.7
Mazerolles	-	-	-	-	-	-
Bretagne-de-Marsan (3 avis)	2.9	3.3	3.3	3.0	2.7	2.0
Uchacq-et-Parentis (1 avis)	4.0	4.0	4.0	4.0	4.0	4.0
Benquet	-	-	-	-	-	-
Haut-Mauco (5 avis)	3.7	3.8	4.0	3.6	4.0	3.2
Saint-Perdon (1 avis)	3.4	3.0	4.0	4.0	2.0	4.0
Saint-Avit	-	-	-	-	-	-
Laglorieuse	-	-	-	-	-	-
Campet-et-Lamolère	-	-	-	-	-	-
Bougue (1 avis)	4.8	4.0	5.0	5.0	5.0	5.0
Artassenx	-	-	-	-	-	-
Bas-Mauco	-	-	-	-	-	-
Campagne	-	-	-	-	-	-
Bascons	-	-	-	-	-	-



Vous aimez votre ville ? Notez-la !

Et faites-nous part de vos remarques constructives



Avec

BIEN dans
ma **VILLE** 