



Version web

Ville de Mont-d'Origny

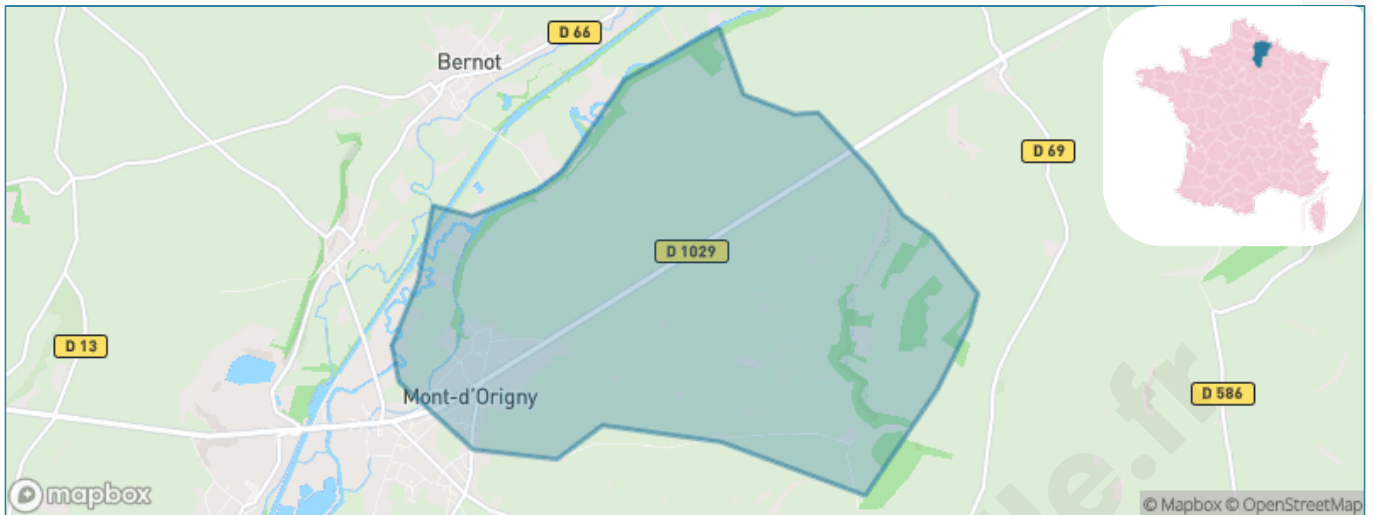
Présenté par

BIEN dans
ma **VILLE** 

Sommaire

Situation géographique	3
Statistiques sur la population	4
Evolution du nombre d'habitants	4
Tranche d'âge	5
0-14 ans	5
15-29 ans	5
30-44 ans	5
45-59 ans	5
60-74 ans	5
75-89 ans	5
90 ans et +	5
Activité professionnelle	5
Agriculteurs	5
Artisans, Commerçants	5
Cadres et sup.	5
Professions intermédiaires	5
Employé	5
Ouvrier	5
Retraité	5
Autres	5
Niveau de diplôme	6
Sans diplôme ou CEP	6
Brevet, BEPC, DNB	6
CAP-BEP ou équivalent	6
BAC ou équivalent	6
BAC+2	6
BAC+3 ou +4	6
BAC+5 ou plus	6
Composition des ménages	6
Couple sans enfant	6
Couple avec enfant(s)	6
Famille monoparentale	6
Colocation / Autre	6
Personnes seules	6
Profils électoraux	7
Premier tour	7
Sécurité	8
Evolution du nombre d'infractions	8
Pour comparer	9
Services à la population	10
Commerce	10
Éducation	10
Villes autour de Mont-d'Origny	12

Situation géographique



i Informations clés

- **Région** : Hauts-de-France
- **Département** : Aisne
- **Code postal** : 02390
- **Superficie** : 13 km²



Région
Hauts-de-France

AISNE.com
LE DÉPARTEMENT

Statistiques sur la population



Nombre d'habitants

839



Age moyen

42 ans



Pop active

36.6%



Taux chômage

12.9%



Pop densité

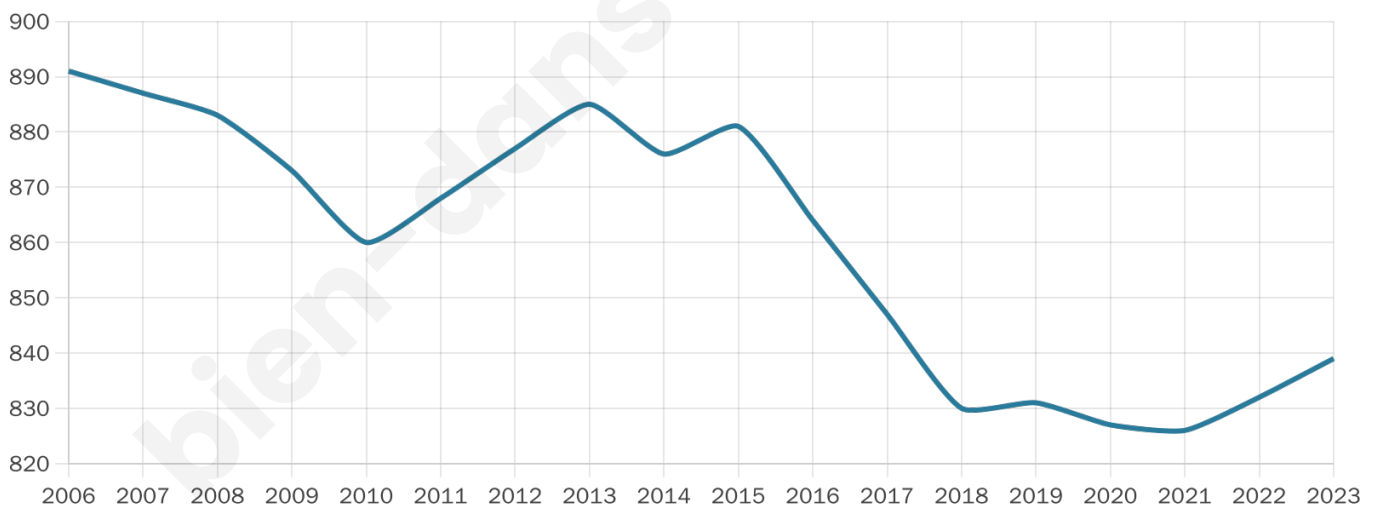
65 h/km²



Revenu moyen

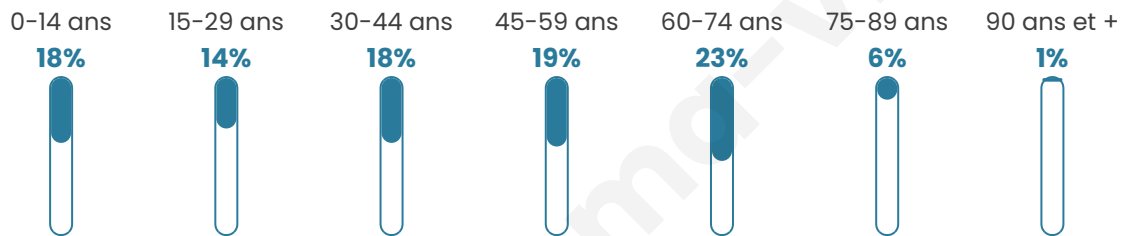
19 460 €/an

Evolution du nombre d'habitants

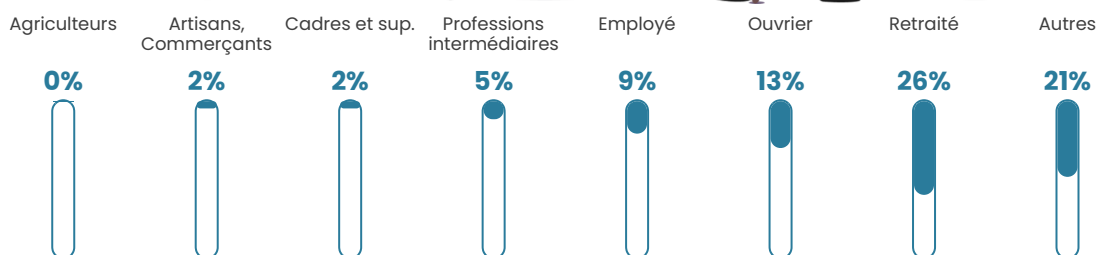


Sources : Institut national de la statistique et des études économiques (insee) selon Les dernières parutions officielles de 2024 portant sur les années 2020, 2021 et 2022.

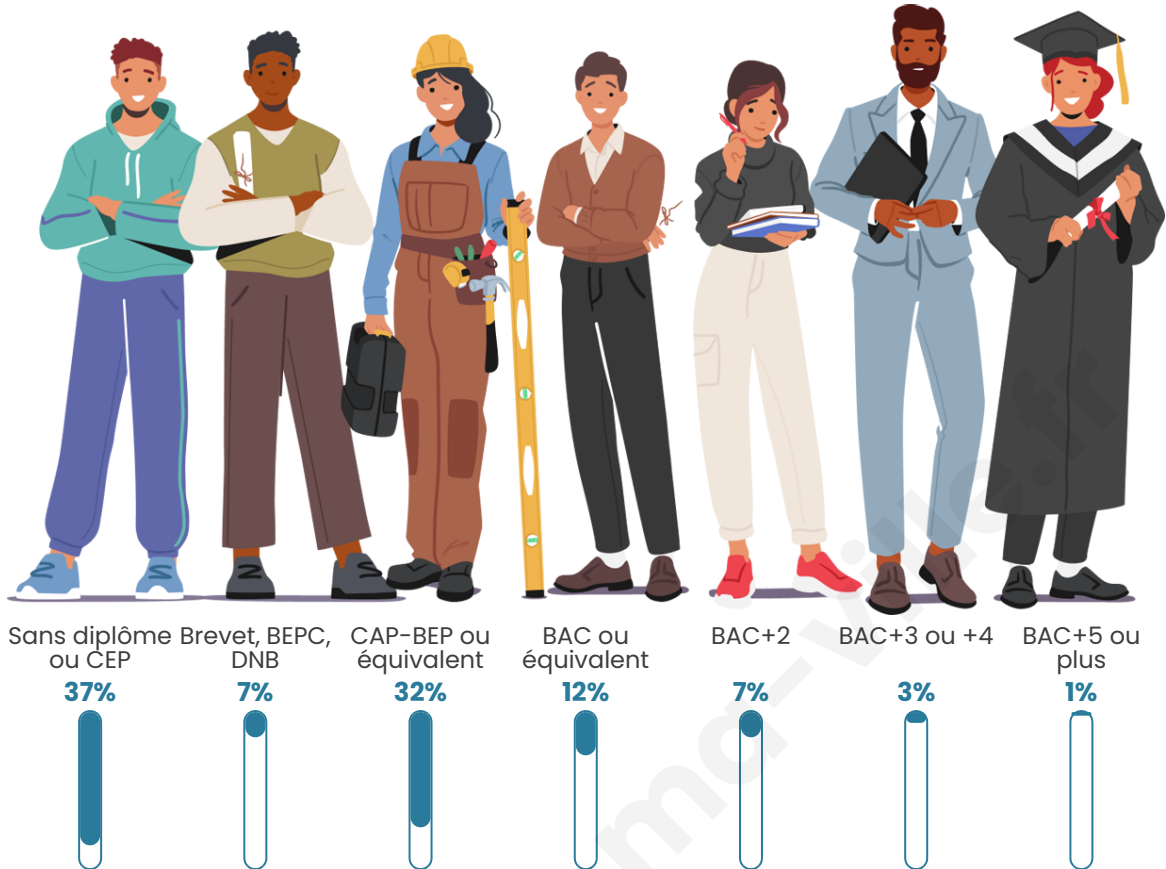
Tranche d'âge




Activité professionnelle



Niveau de diplôme














Composition des ménages



Profils électoraux

Premier tour

	Marine LE PEN	46.63 %
	Jean-Luc MÉLENCHON	18.65 %
	Emmanuel MACRON	14.29 %
	Éric ZEMMOUR	4.76 %
	Valérie PÉCRESE	3.77 %
	Nicolas DUPONT-AIGNAN	2.38 %
	Fabien ROUSSEL	2.18 %
	Jean LASSALLE	1.98 %
	Yannick JADOT	1.98 %
	Anne HIDALGO	1.79 %
	Nathalie ARTHAUD	0.99 %
	Philippe POUTOU	0.60 %



699 inscrits

Participation : 74.11%

Votes blancs : 1.93%

Votes nuls : 0.77%

Second tour

	Emmanuel MACRON	26,62 %
	Marine LE PEN	73,38 %

699 inscrits

Participation : 75.11%

Votes blancs : 6.48%

Votes nuls : 2.67%

Sécurité



Agressions physiques / sexuelles

0



Cambriolages

0



Vols / dégradations

0



Stupéfiants

0

Evolution du nombre d'infractions



Pour comparer

(en proportion du nombre d'habitants)



Sources : Bases statistiques communale, départementale et régionale de la délinquance enregistrée par la police et la gendarmerie nationales selon les dernières parutions officielles de 2025 portant sur l'année 2024 ([data.gouv](https://data.gouv.fr)).

Agressions physiques / sexuelles : Violences sexuelles, coups et blessures volontaires intrafamiliaux, coups et blessures volontaires, autres coups, blessures volontaires et vols violents sans arme.

Cambriolages : Cambriolages de logements.

Vols : Vols avec armes, vols d'accessoires sur véhicules, vols dans les véhicules, vols de véhicules, vols sans violence contre des personnes, destructions, dégradations volontaires et escroqueries.

Stupéfiants : Trafic de stupéfiants dont (AFD) et usage de stupéfiants.

Services à la population



Commerce

Hypermarché	X Harly 12km
Supermarché	1
Superette	X Homblières 9km
Boulangerie	1
Boucherie	X Origny-Sainte-Benoite 1km
Restaurant	X Origny-Sainte-Benoite 1km
Garage	X Origny-Sainte-Benoite 1km
Station-service	X Origny-Sainte-Benoite 1km
Banque	X Origny-Sainte-Benoite 1km
La poste	X Harly 12km
Coiffeur	X Origny-Sainte-Benoite 1km
Tabac	X Saint-Quentin 12km
Bars / discothèque	X Origny-Sainte-Benoite 1km
Bibliothèque	X Saint-Quentin 15km
Cinéma	X Guise 13km
Vétérinaire	1



Santé

Pharmacie	X Origny-Sainte-Benoite 1km
Hôpital	X Guise 14km
Laboratoire d'analyses médicales	X Guise 13km
Etablissement pour handicapé	1
EHPA	X Chevresis-Monceau 11km
Médecin	X Origny-Sainte-Benoite 1km
Dentiste	X Origny-Sainte-Benoite 1km
Chirurgien	X Guise 13km
Dermatologue	X Saint-Quentin 13km
Anesthésiste	X Saint-Quentin 13km
Gastro-entérologue	X Saint-Quentin 13km
Gynécologue	X Saint-Quentin 13km
Cancérologue	X Saint-Quentin 13km
Neurologue	X Origny-Sainte-Benoite 1km
Ophtalmologue	X Saint-Quentin 14km
ORL	X Saint-Quentin 13km
Cardiologue	X Saint-Quentin 14km
Pédiatre	X Saint-Quentin 15km
Pneumologue	X Saint-Quentin 14km
Psychologue	X Saint-Quentin 13km
Radiologue	X Saint-Quentin 13km
Rhumatologue	X Saint-Quentin 13km
Sage-femme	X Itancourt 10km



Éducation

Crèche	X Homblières 9km
Ecole maternelle Public	X Origny-Sainte-Benoite 1km
Ecole maternelle Privé	X Soissons 52km
Ecole primaire Public	1
Ecole primaire Privé	X Ribemont 4km
Collège Public	X Ribemont 4km
Collège Privé	X Le Hérie-la-Viéville 12km
Lycée Public	X Saint-Quentin 13km
Lycée Privé	X Le Hérie-la-Viéville 12km

Sources : Base Sirene des entreprises et de leurs établissements selon les dernières parutions officielles de 2025 portant sur l'année 2024 ([data.gouv](https://data.gouv.fr)). Liste, localisation et tarifs des professionnels de santé selon les dernières parutions officielles de 2025 portant sur l'année 2024 ([opendatasoft](https://opendatasoft.com)) et FINESS Extraction du Fichier des établissements selon les dernières parutions officielles de 2025 portant sur l'année 2024 ([data.gouv](https://data.gouv.fr)). Adresse et géolocalisation des établissements d'enseignement du premier et second degrés selon les dernières parutions officielles de 2025 portant sur l'année 2024 ([data.education.gouv](https://data.education.gouv.fr))

bien-dans-ma-ville.fr

Villes autour de Mont-d'Origny

Ville	Habitants	Superficie	Pop densité	Pop active	Taux chômage	Revenu moyen	Prix immobilier
Origny-Sainte-Benoite	1 587	23 km ²	69 h/km ²	42.5%	7.8%	19 410 €/an	924 €/m ²
Thenelles	541	7 km ²	77 h/km ²	43.8%	9.2%	18 780 €/an	845 €/m ²
Neuvillette	170	6 km ²	28 h/km ²	55.3%	4.1%	23 580 €/an	1 354 €/m ²
Ribemont (5 avis)	1 931	26 km ²	74 h/km ²	41.4%	8.6%	19 520 €/an	1 058 €/m ²
Bernot	431	16 km ²	27 h/km ²	46.4%	7.4%	22 110 €/an	829 €/m ²
Hauteville	189	7 km ²	27 h/km ²	41.3%	7.4%	23 470 €/an	600 €/m ²
Regny	187	11 km ²	17 h/km ²	44.4%	3.7%	24 990 €/an	948 €/m ²
Sissy (1 avis)	505	10 km ²	51 h/km ²	48.5%	4.4%	24 730 €/an	1 050 €/m ²
Villers-le-Sec	262	10 km ²	26 h/km ²	47.3%	5.7%	21 030 €/an	803 €/m ²
Marcy	151	7 km ²	22 h/km ²	45.7%	4.6%	30 430 €/an	1 267 €/m ²
Fioulaine	249	7 km ²	36 h/km ²	47.4%	5.2%	23 300 €/an	1 097 €/m ²
Pleine-Selve	186	6 km ²	31 h/km ²	50.5%	7.5%	21 620 €/an	939 €/m ²
Fontaine-Notre-Dame	378	11 km ²	34 h/km ²	48.4%	1.6%	24 950 €/an	762 €/m ²
Macquigny	357	20 km ²	18 h/km ²	45.9%	10.1%	18 980 €/an	1 139 €/m ²
Montigny-en-Arrouaise	317	9 km ²	35 h/km ²	47.6%	6.6%	21 250 €/an	1 140 €/m ²

bien-dans-ma-ville.fr



Vous aimez votre ville ? Notez-la !

Et faites-nous part de vos remarques constructives



Avec

BIEN dans
ma **VILLE** 