



Version web

Ville de Mont-Bernançon

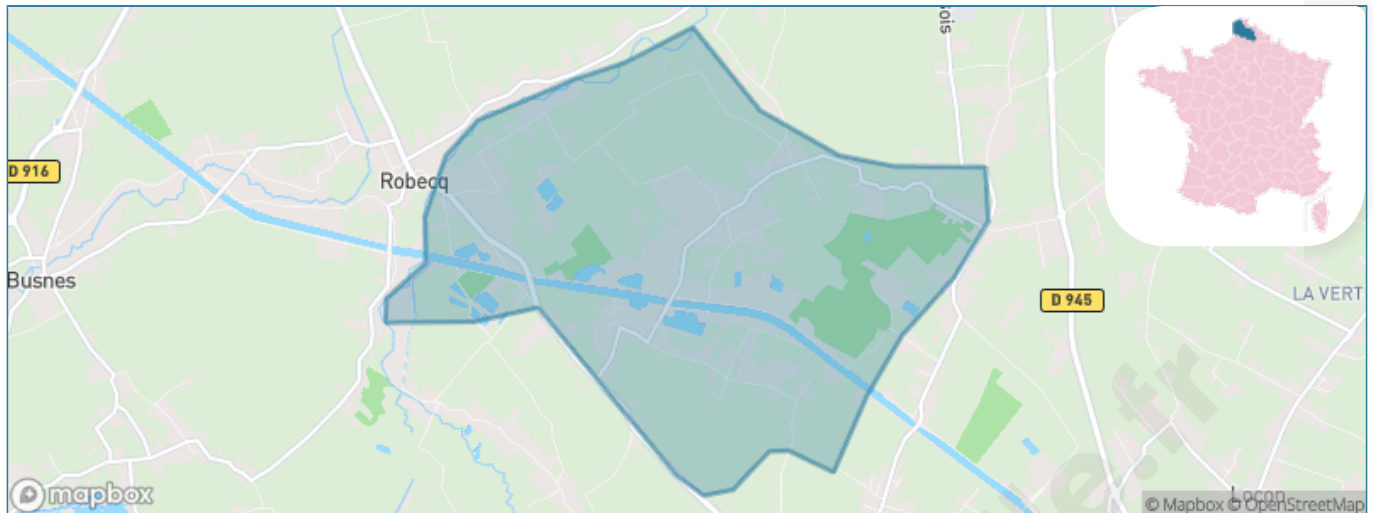
Présenté par

BIEN dans
ma **VILLE** 

Sommaire

Situation géographique	3
Statistiques sur la population	4
Evolution du nombre d'habitants	4
Tranche d'âge	5
0-14 ans	5
15-29 ans	5
30-44 ans	5
45-59 ans	5
60-74 ans	5
75-89 ans	5
90 ans et +	5
Activité professionnelle	5
Agriculteurs	5
Artisans, Commerçants	5
Cadres et sup.	5
Professions intermédiaires	5
Employé	5
Ouvrier	5
Retraité	5
Autres	5
Niveau de diplôme	6
Sans diplôme ou CEP	6
Brevet, BEPC, DNB	6
CAP-BEP ou équivalent	6
BAC ou équivalent	6
BAC+2	6
BAC+3 ou +4	6
BAC+5 ou plus	6
Composition des ménages	6
Couple sans enfant	6
Couple avec enfant(s)	6
Famille monoparentale	6
Colocation / Autre	6
Personnes seules	6
Profils électoraux	7
Premier tour	7
Sécurité	8
Evolution du nombre d'infractions	8
Pour comparer	9
Services à la population	10
Commerce	10
Éducation	10
Villes autour de Mont-Bernanchon	11

Situation géographique



i Informations clés

- **Région** : Hauts-de-France
- **Département** : Pas-de-Calais
- **Code postal** : 62350
- **Superficie** : 11 km²



Statistiques sur la population



Nombre d'habitants

1 317



Age moyen

41 ans



Pop active

50%



Taux chômage

4.7%



Pop densité

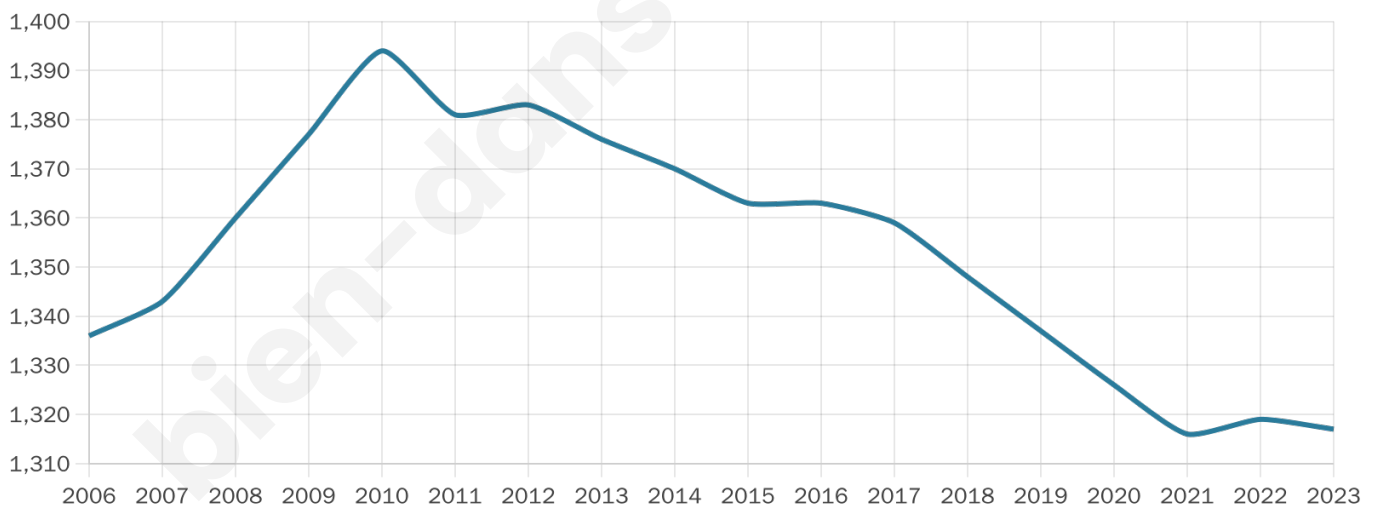
120 h/km²



Revenu moyen

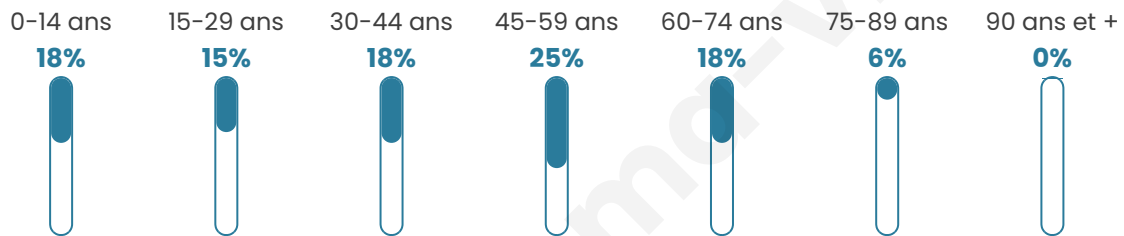
23 350 €/an

Evolution du nombre d'habitants

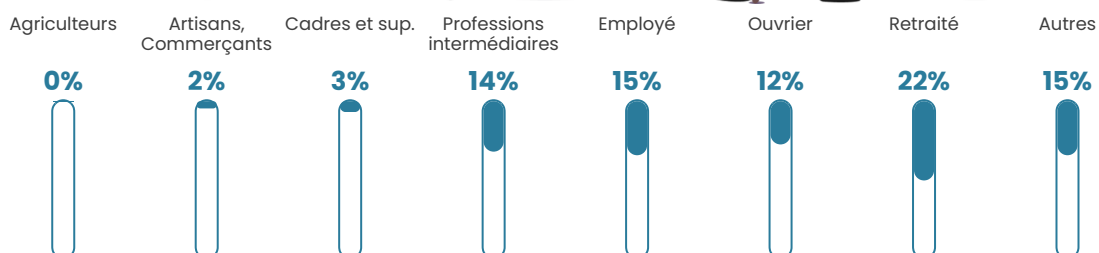


Sources : Institut national de la statistique et des études économiques (insee) selon Les dernières parutions officielles de 2024 portant sur les années 2020, 2021 et 2022.


Tranche d'âge




Activité professionnelle



Niveau de diplôme



Composition des ménages





Profils électoraux

Premier tour

	Marine LE PEN	39.17 %
	Emmanuel MACRON	26.79 %
	Jean-Luc MÉLENCHON	12.17 %
	Éric ZEMMOUR	6.92 %
	Jean LASSALLE	3.13 %
	Valérie PÉCRESSÉ	2.57 %
	Fabien ROUSSEL	2.46 %
	Yannick JADOT	2.34 %
	Anne HIDALGO	1.45 %
	Nicolas DUPONT-AIGNAN	1.45 %
	Nathalie ARTHAUD	0.78 %
	Philippe POUTOU	0.78 %

Second tour

	Emmanuel MACRON	41,68 %
	Marine LE PEN	58,32 %

1 169 inscrits

Participation : 79.9%

Votes blancs : 5.35%

Votes nuls : 1.39%

1 169 inscrits

Participation : 78.36%

Votes blancs : 1.64%

Votes nuls : 0.55%

Sécurité



Agressions physiques / sexuelles

9



Cambriolages

0



Vols / dégradations

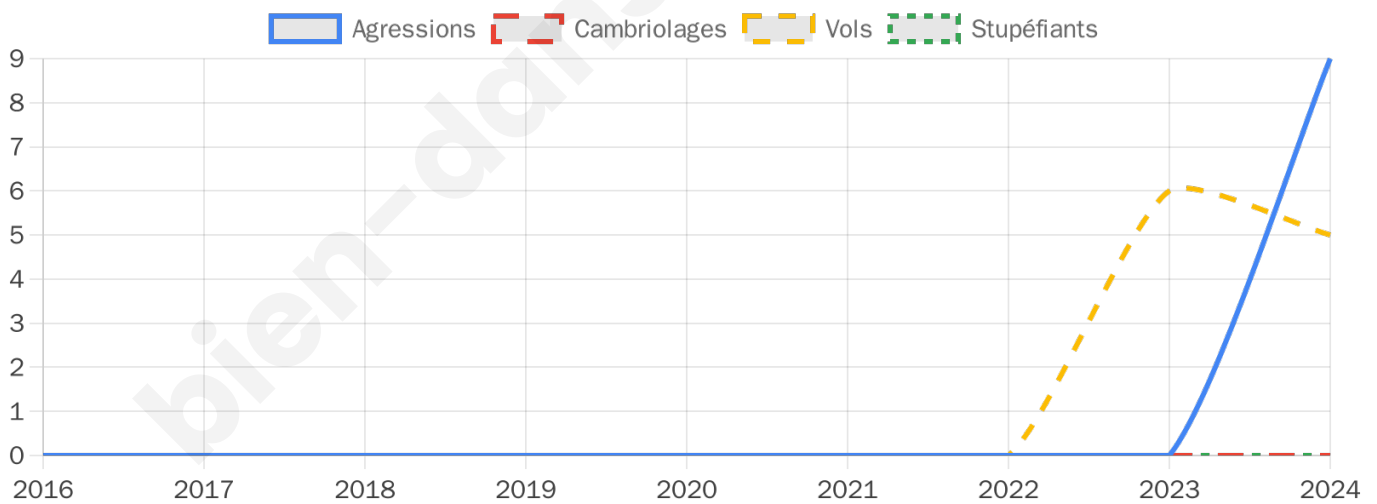
5



Stupéfiants

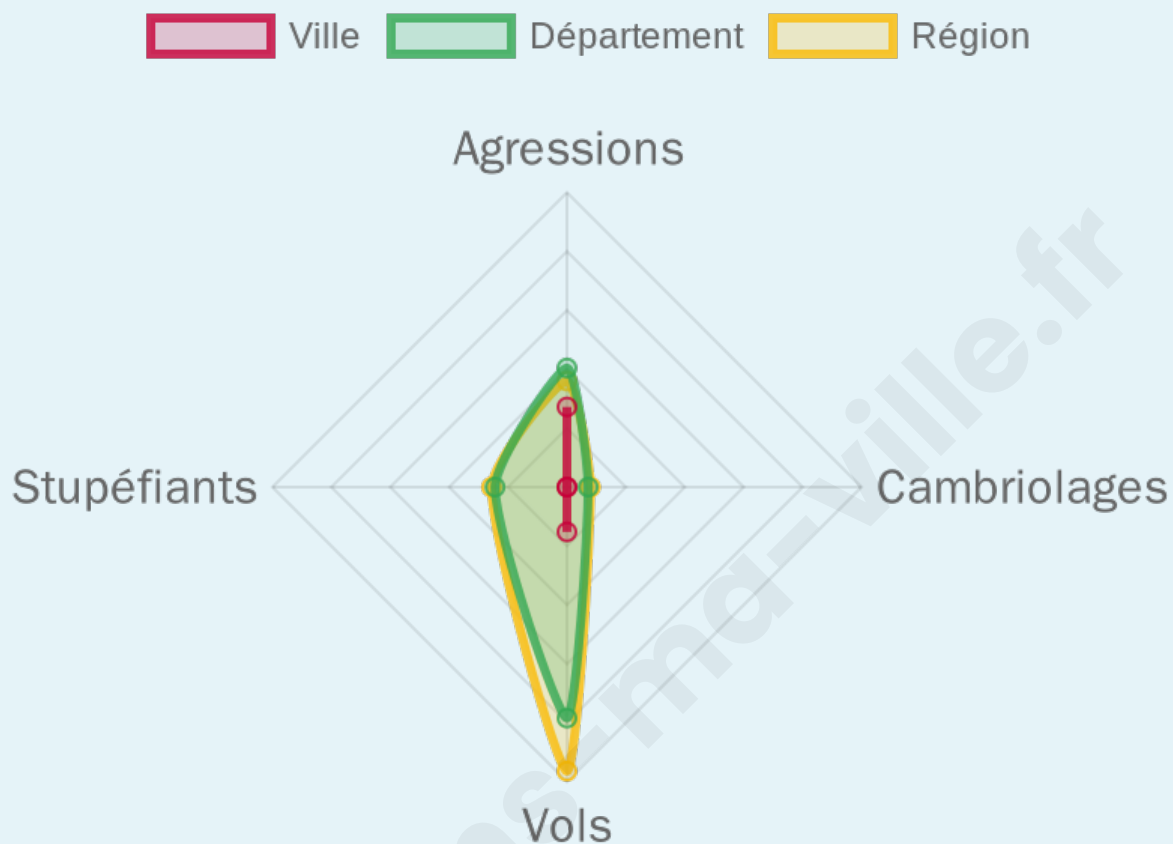
0

Evolution du nombre d'infractions



Pour comparer

(en proportion du nombre d'habitants)



Sources : Bases statistiques communale, départementale et régionale de la délinquance enregistrée par la police et la gendarmerie nationales selon les dernières parutions officielles de 2025 portant sur l'année 2024 ([data.gouv](https://data.gouv.fr)).

Agressions physiques / sexuelles : Violences sexuelles, coups et blessures volontaires intrafamiliaux, coups et blessures volontaires, autres coups, blessures volontaires et vols violents sans arme.

Cambriolages : Cambriolages de logements.

Vols : Vols avec armes, vols d'accessoires sur véhicules, vols dans les véhicules, vols de véhicules, vols sans violence contre des personnes, destructions, dégradations volontaires et escroqueries.

Stupéfiants : Trafic de stupéfiants dont (AFD) et usage de stupéfiants.

Services à la population



Commerce

Hypermarché	X <u>Béthune</u> 7km
Supermarché	X <u>Vendin-lès-Béthune</u> 5km
Superette	1
Boulangerie	X <u>Robecq</u> 2km
Boucherie	X <u>Robecq</u> 3km
Restaurant	X <u>Gonnehem</u> 2km
Garage	1
Station-service	X <u>Saint-Venant</u> 5km
Banque	X <u>Chocques</u> 5km
La poste	1
Coiffeur	4
Tabac	X <u>Robecq</u> 2km
Bars / discothèque	X <u>Gonnehem</u> 3km
Bibliothèque	X <u>Béthune</u> 6km
Cinéma	X <u>Merville</u> 7km
Vétérinaire	1



Santé

Pharmacie	X <u>Gonnehem</u> 2km
Hôpital	X <u>Béthune</u> 7km
Laboratoire d'analyses médicales	X <u>Béthune</u> 6km
Etablissement pour handicapé	X <u>Saint-Venant</u> 5km
EHPA	X <u>Gonnehem</u> 3km
Médecin	1
Dentiste	X <u>Chocques</u> 5km
Chirurgien	X <u>Béthune</u> 6km
Dermatologue	X <u>Hinges</u> 4km
Anesthésiste	X <u>Béthune</u> 7km
Gastro-entérologue	X <u>Verquigneul</u> 9km
Gynécologue	X <u>Béthune</u> 7km
Cancérologue	X <u>Lens</u> 23km
Neurologue	X <u>Béthune</u> 7km
Ophthalmologue	X <u>Béthune</u> 6km
ORL	X <u>Verquigneul</u> 9km
Cardiologue	X <u>Verquigneul</u> 9km
Pédiatre	X <u>Merville</u> 7km
Pneumologue	X <u>Béthune</u> 6km
Psychologue	1
Radiologue	X <u>Béthune</u> 6km
Rhumatologue	X <u>Beuvry</u> 9km
Sage-femme	X <u>Robecq</u> 2km



Éducation

Crèche	X <u>Robecq</u> 2km
Ecole maternelle Public	X <u>Chocques</u> 5km
Ecole maternelle Privé	X <u>Hem</u> 43km
Ecole primaire Public	1
Ecole primaire Privé	X <u>Calonne-sur-la-Lys</u> 5km
Collège Public	X <u>Annezin</u> 5km
Collège Privé	X <u>Béthune</u> 7km
Lycée Public	X <u>Béthune</u> 7km
Lycée Privé	X <u>Béthune</u> 8km

Sources : Base Sirene des entreprises et de leurs établissements selon les dernières parutions officielles de 2025 portant sur l'année 2024 ([data.gouv](#)). Liste, localisation et tarifs des professionnels de santé selon les dernières parutions officielles de 2025 portant sur l'année 2024 ([opendatasoft](#)) et FINISS Extraction du Fichier des établissements selon les dernières parutions officielles de 2025 portant sur l'année 2024 ([data.gouv](#)). Adresse et géolocalisation des établissements d'enseignement du premier et second degrés selon les dernières parutions officielles de 2025 portant sur l'année 2024 ([data.education.gouv](#))

Villes autour de Mont-Bernanchon

Ville	Habitants	Superficie	Pop densité	Pop active	Taux chômage	Revenu moyen	Prix immobilier
Gonnehem (3 avis)	2 525	15 km ²	168 h/km ²	45.4%	3.6%	24 540 €/an	1 657 €/m ²
Robecq (1 avis)	1 328	10 km ²	133 h/km ²	47.4%	5.2%	24 290 €/an	1 505 €/m ²
Hinges (2 avis)	2 485	8 km ²	311 h/km ²	47.3%	3.6%	25 890 €/an	1 691 €/m ²
Oblinghem	384	1 km ²	384 h/km ²	46.9%	7%	21 310 €/an	1 043 €/m ²
Saint-Floris	618	4 km ²	155 h/km ²	50.6%	2.9%	26 350 €/an	1 339 €/m ²
Calonne-sur-la-Lys (1 avis)	1 595	11 km ²	145 h/km ²	47%	3.1%	23 260 €/an	1 722 €/m ²
Saint-Venant (1 avis)	2 999	14 km ²	214 h/km ²	40.1%	3.3%	22 800 €/an	1 464 €/m ²
Busnes (2 avis)	1 243	9 km ²	138 h/km ²	43.9%	3.5%	23 530 €/an	1 905 €/m ²
Locon (2 avis)	2 324	9 km ²	258 h/km ²	44.1%	3.4%	26 330 €/an	1 560 €/m ²
Chocques (4 avis)	2 785	8 km ²	348 h/km ²	43.7%	5.4%	20 650 €/an	1 258 €/m ²
Annezin (9 avis)	5 825	6 km ²	971 h/km ²	46.3%	5.8%	21 420 €/an	1 461 €/m ²
Vendin-lès-Béthune (2 avis)	2 374	3 km ²	791 h/km ²	45.4%	5.8%	21 800 €/an	1 388 €/m ²
Béthune (30 avis)	25 224	9 km ²	2 803 h/km ²	43.3%	8%	19 290 €/an	1 500 €/m ²
Merville (8 avis)	9 808	27 km ²	363 h/km ²	43.2%	6.2%	20 840 €/an	1 485 €/m ²
Essars	1 753	3 km ²	584 h/km ²	45.6%	4.7%	23 290 €/an	1 561 €/m ²

bien-dans-ma-ville.fr



Vous aimez votre ville ? Notez-la !

Et faites-nous part de vos remarques constructives



Avec

BIEN dans ma **VILLE** 