



Version web

Ville de Mont

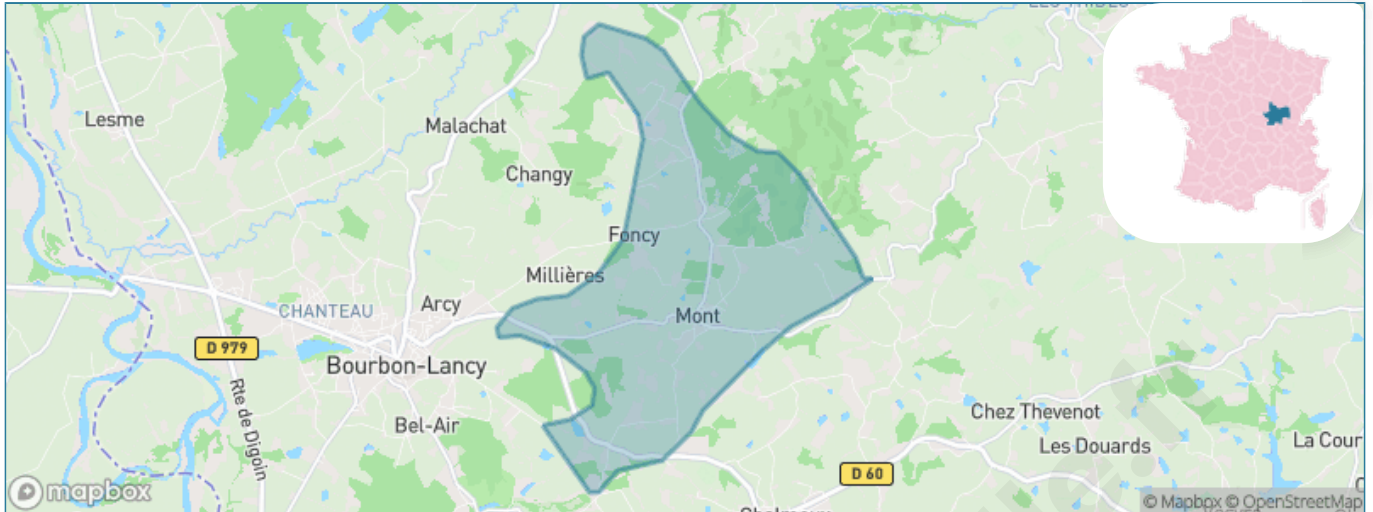
Présenté par

BIEN dans
ma **VILLE** 

Sommaire

Situation géographique	3
Statistiques sur la population	4
Evolution du nombre d'habitants	4
Tranche d'âge	5
0-14 ans	5
15-29 ans	5
30-44 ans	5
45-59 ans	5
60-74 ans	5
75-89 ans	5
90 ans et +	5
Activité professionnelle	5
Agriculteurs	5
Artisans, Commerçants	5
Cadres et sup.	5
Professions intermédiaires	5
Employé	5
Ouvrier	5
Retraité	5
Autres	5
Niveau de diplôme	6
Sans diplôme ou CEP	6
Brevet, BEPC, DNB	6
CAP-BEP ou équivalent	6
BAC ou équivalent	6
BAC+2	6
BAC+3 ou +4	6
BAC+5 ou plus	6
Composition des ménages	6
Couple sans enfant	6
Couple avec enfant(s)	6
Famille monoparentale	6
Colocation / Autre	6
Personnes seules	6
Profils électoraux	7
Premier tour	7
Sécurité	8
Evolution du nombre d'infractions	8
Pour comparer	9
Services à la population	10
Commerce	10
Éducation	10
Villes autour de Mont	11

Situation géographique



i Informations clés

- **Région** : Bourgogne-Franche-Comté
- **Département** : Saône-et-Loire
- **Code postal** : 71140
- **Superficie** : 16 km²

RÉGION
BOURGOGNE
FRANCHE
COMTE



Statistiques sur la population



Nombre d'habitants

173



Age moyen

45 ans



Pop active

46.2%



Taux chômage

11.8%



Pop densité

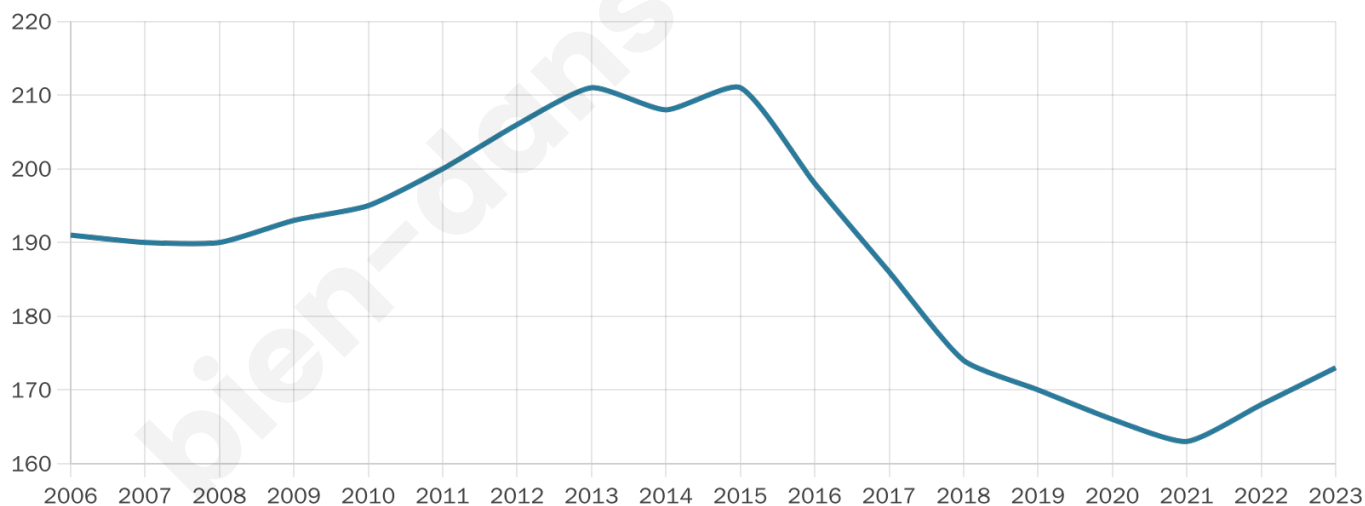
11 h/km²



Revenu moyen

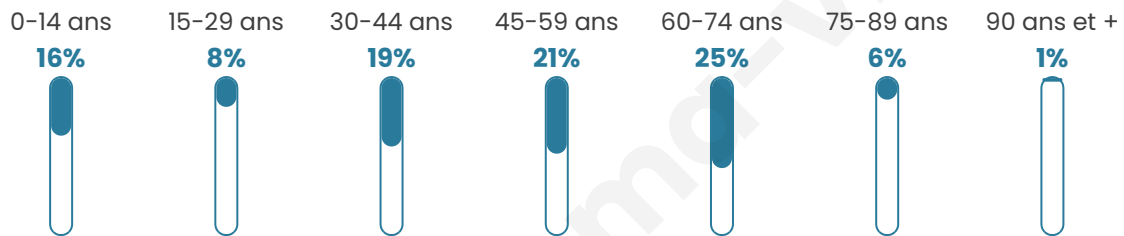
22 960 €/an

Evolution du nombre d'habitants

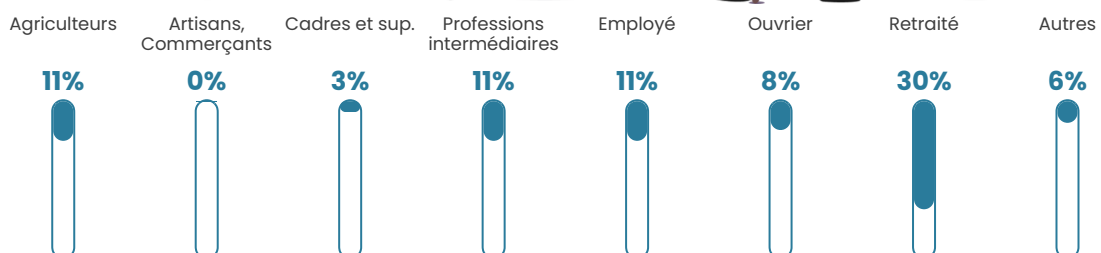


Sources : Institut national de la statistique et des études économiques (insee) selon Les dernières parutions officielles de 2024 portant sur les années 2020, 2021 et 2022.

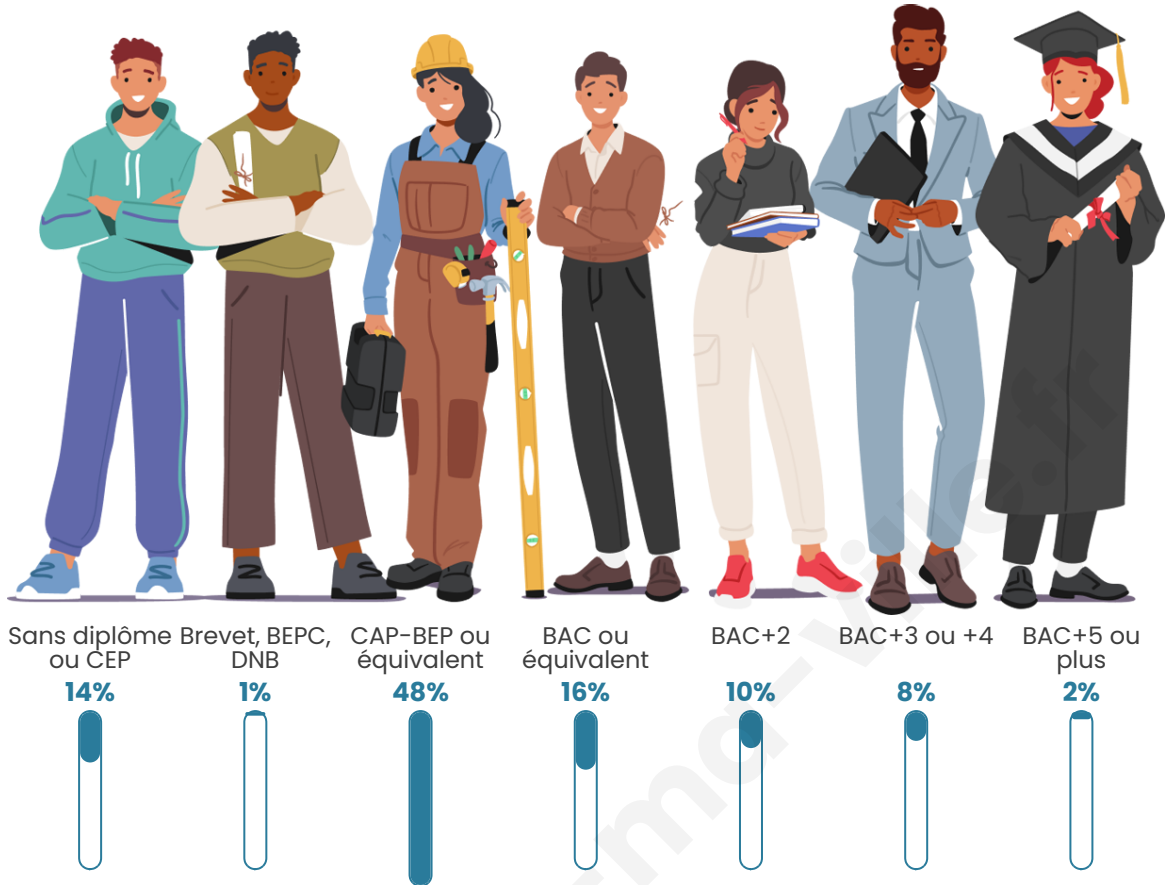
Tranche d'âge




Activité professionnelle



Niveau de diplôme















Composition des ménages



Profils électoraux

Premier tour

	Marine LE PEN	26.96 %
	Emmanuel MACRON	17.39 %
	Jean-Luc MÉLENCHON	14.78 %
	Fabien ROUSSEL	8.70 %
	Jean LASSALLE	6.96 %
	Nathalie ARTHAUD	5.22 %
	Yannick JADOT	5.22 %
	Valérie PÉCRESSE	4.35 %
	Nicolas DUPONT-AIGNAN	4.35 %
	Anne HIDALGO	3.48 %
	Philippe POUTOU	1.74 %
	Éric ZEMMOUR	0.87 %



146 inscrits

Participation : 82.88%

Votes blancs : 0.83%

Votes nuls : 4.13%

Second tour

	Emmanuel MACRON	47,87 %
	Marine LE PEN	52,13 %

146 inscrits

Participation : 78.08%

Votes blancs : 12.28%

Votes nuls : 5.26%

Sécurité



Agressions physiques / sexuelles

0



Cambriolages

0



Vols / dégradations

0



Stupéfiants

0

Evolution du nombre d'infractions



Pour comparer

(en proportion du nombre d'habitants)



Sources : Bases statistiques communale, départementale et régionale de la délinquance enregistrée par la police et la gendarmerie nationales selon les dernières parutions officielles de 2025 portant sur l'année 2024 ([data.gouv](https://data.gouv.fr)).

Agressions physiques / sexuelles : Violences sexuelles, coups et blessures volontaires intrafamiliaux, coups et blessures volontaires, autres coups, blessures volontaires et vols violents sans arme.

Cambriolages : Cambriolages de logements.

Vols : Vols avec armes, vols d'accessoires sur véhicules, vols dans les véhicules, vols de véhicules, vols sans violence contre des personnes, destructions, dégradations volontaires et escroqueries.

Stupéfiants : Trafic de stupéfiants dont (AFD) et usage de stupéfiants.

Services à la population



Commerce

Hypermarché	X Gueugnon 18km
Supermarché	X Bourbon-Lancy 5km
Superette	X Grury 9km
Boulangerie	X Bourbon-Lancy 5km
Boucherie	X Beaulon 12km
Restaurant	X Bourbon-Lancy 5km
Garage	X Bourbon-Lancy 4km
Station-service	X Bourbon-Lancy 4km
Banque	X Bourbon-Lancy 5km
La poste	X Bourbon-Lancy 6km
Coiffeur	X Chalmoux 3km
Tabac	X Bourbon-Lancy 6km
Bars / discothèque	X Bourbon-Lancy 5km
Bibliothèque	X Yzeure 38km
Cinéma	X Bourbon-Lancy 6km
Vétérinaire	X Bourbon-Lancy 6km



Santé

Pharmacie	X Bourbon-Lancy 5km
Hôpital	X Bourbon-Lancy 5km
Laboratoire d'analyses médicales	X Bourbon-Lancy 5km
Etablissement pour handicapé	X Gueugnon 18km
EHPA	X Bourbon-Lancy 5km
Médecin	X Bourbon-Lancy 5km
Dentiste	X Bourbon-Lancy 5km
Chirurgien	X Paray-le-Monial 27km
Dermatologue	X Le Creusot 50km
Anesthésiste	X Paray-le-Monial 27km
Gastro-entérologue	X Paray-le-Monial 28km
Gynécologue	X Bourbon-Lancy 5km
Cancérologue	X Nevers 67km
Neurologue	X Champlecy 35km
Ophthalmologue	X Decize 37km
ORL	X Le Creusot 51km
Cardiologue	X Paray-le-Monial 28km
Pédiatre	X Paray-le-Monial 28km
Pneumologue	X Moulins 39km
Psychologue	X Chiddes 28km
Radiologue	X Gueugnon 18km
Rhumatologue	X Moulins 39km
Sage-femme	X Gueugnon 18km



Éducation

Crèche	X Bourbon-Lancy 6km
Ecole maternelle Public	X Bourbon-Lancy 5km
Ecole maternelle Privé	X Montbrison 114km
Ecole primaire Public	X Chalmoux 2km
Ecole primaire Privé	X Gueugnon 17km
Collège Public	X Bourbon-Lancy 5km
Collège Privé	X Paray-le-Monial 28km
Lycée Public	X Digoin 20km
Lycée Privé	X Paray-le-Monial 29km

Sources : Base Sirene des entreprises et de leurs établissements selon les dernières parutions officielles de 2025 portant sur l'année 2024 ([data.gouv](#)). Liste, localisation et tarifs des professionnels de santé selon les dernières parutions officielles de 2025 portant sur l'année 2024 ([opendatasoft](#)) et FINISS Extraction du Fichier des établissements selon les dernières parutions officielles de 2025 portant sur l'année 2024 ([data.gouv](#)). Adresse et géolocalisation des établissements d'enseignement du premier et second degrés selon les dernières parutions officielles de 2025 portant sur l'année 2024 ([data.education.gouv](#))

Villes autour de Mont

Ville	Habitants	Superficie	Pop densité	Pop active	Taux chômage	Revenu moyen	Prix immobilier
Chalmoux	639	38 km ²	17 h/km ²	41.9%	3.6%	20 650 €/an	748 €/m ²
Bourbon-Lancy (5 avis)	4 674	55 km ²	85 h/km ²	37.4%	4.2%	22 260 €/an	951 €/m ²
Maltat (1 avis)	278	31 km ²	9 h/km ²	42.4%	5.8%	19 000 €/an	1 107 €/m ²
Grury	490	46 km ²	11 h/km ²	39.2%	2.7%	18 980 €/an	735 €/m ²
Saint-Aubin-sur-Loire (2 avis)	262	10 km ²	26 h/km ²	40.5%	5.3%	20 570 €/an	720 €/m ²
Neuvy-Grandchamp	752	49 km ²	15 h/km ²	48%	3.9%	21 560 €/an	1 035 €/m ²
Perrigny-sur-Loire	141	15 km ²	9 h/km ²	41.1%	5.7%	20 970 €/an	742 €/m ²
Cressy-sur-Somme (1 avis)	175	28 km ²	6 h/km ²	45.7%	6.3%	19 830 €/an	897 €/m ²
Lesme	173	5 km ²	35 h/km ²	46.2%	3.5%	24 740 €/an	1 195 €/m ²
Gilly-sur-Loire	480	22 km ²	22 h/km ²	43.8%	2.9%	20 560 €/an	902 €/m ²
La Chapelle-au-Mans	229	27 km ²	8 h/km ²	41%	4.8%	20 410 €/an	636 €/m ²
Les Guerreaux	226	20 km ²	11 h/km ²	50%	0.9%	20 630 €/an	1 390 €/m ²
Diou (2 avis)	1 343	24 km ²	56 h/km ²	42.9%	5.1%	21 080 €/an	903 €/m ²
Curdin (1 avis)	345	8 km ²	43 h/km ²	44.3%	4.3%	23 500 €/an	683 €/m ²
Vitry-sur-Loire	428	27 km ²	16 h/km ²	41.6%	4.7%	21 520 €/an	1 200 €/m ²

bien-dans-ma-ville.fr



Vous aimez votre ville ? Notez-la !

Et faites-nous part de vos remarques constructives



Avec

BIEN dans
ma **VILLE** 