



Version web

Ville de Mons-en-Baroeul

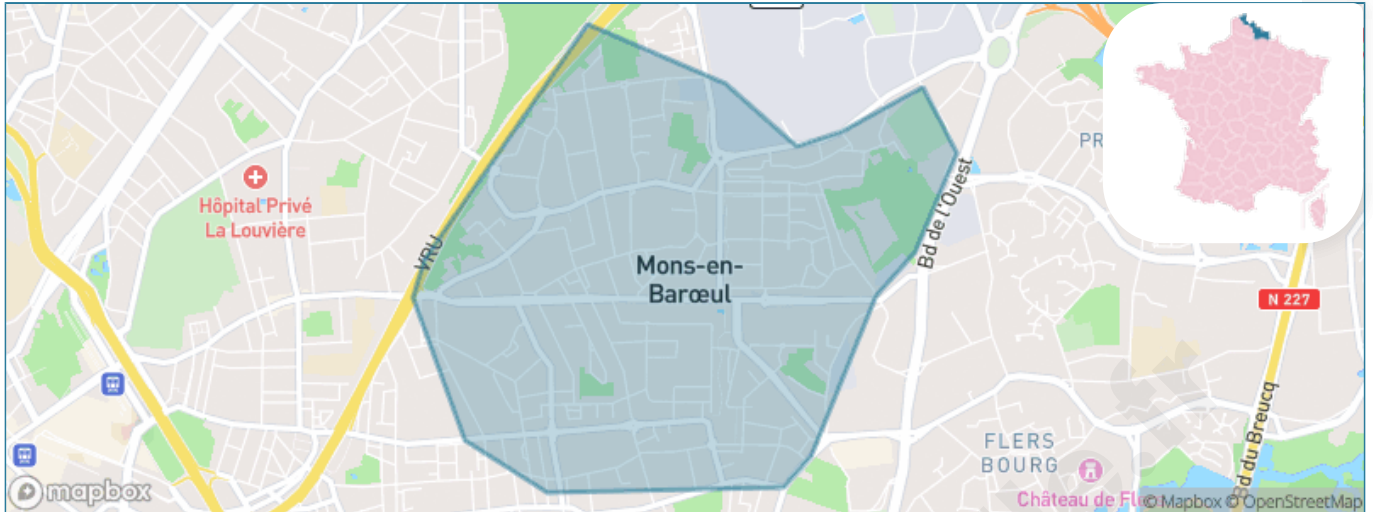
Présenté par

BIEN dans
ma **VILLE** 

Sommaire

Situation géographique	3
Statistiques sur la population	4
Evolution du nombre d'habitants	4
Tranche d'âge	5
0-14 ans	5
15-29 ans	5
30-44 ans	5
45-59 ans	5
60-74 ans	5
75-89 ans	5
90 ans et +	5
Activité professionnelle	5
Agriculteurs	5
Artisans, Commerçants	5
Cadres et sup.	5
Professions intermédiaires	5
Employé	5
Ouvrier	5
Retraité	5
Autres	5
Niveau de diplôme	6
Sans diplôme ou CEP	6
Brevet, BEPC, DNB	6
CAP-BEP ou équivalent	6
BAC ou équivalent	6
BAC+2	6
BAC+3 ou +4	6
BAC+5 ou plus	6
Composition des ménages	6
Couple sans enfant	6
Couple avec enfant(s)	6
Famille monoparentale	6
Colocation / Autre	6
Personnes seules	6
Profil électoraux	7
Premier tour	7
Sécurité	8
Evolution du nombre d'infractions	8
Pour comparer	9
Services à la population	10
Commerce	10
Éducation	10
Villes autour de Mons-en-Baroeul	11
Avis sur la ville de Mons-en-Baroeul	12
Moyenne par critère	12
Villes autour de Mons-en-Baroeul	12
Répartition des avis par note	12
Répartition des avis par note	12

Situation géographique



i Informations clés

- **Région** : Hauts-de-France
- **Département** : Nord
- **Métropole** : Métropole Européenne de Lille
- **Code postal** : 59370
- **Superficie** : 2 km²



Statistiques sur la population



Nombre d'habitants

21 105



Age moyen

37 ans



Pop active

46.5%



Taux chômage

11.8%



Pop densité

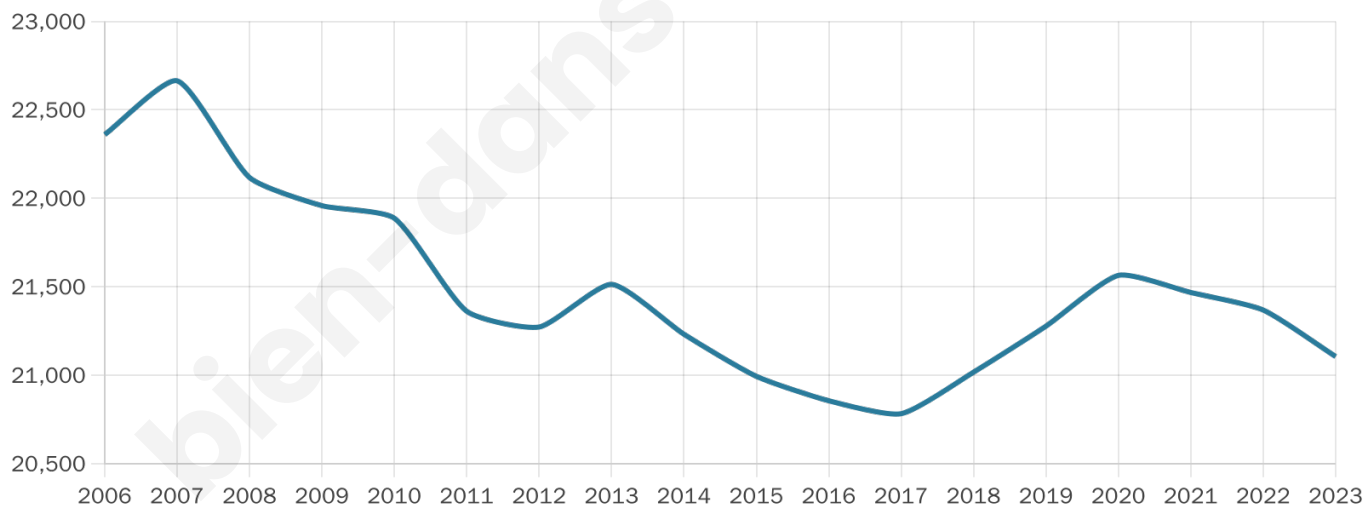
10 553 h/km²



Revenu moyen

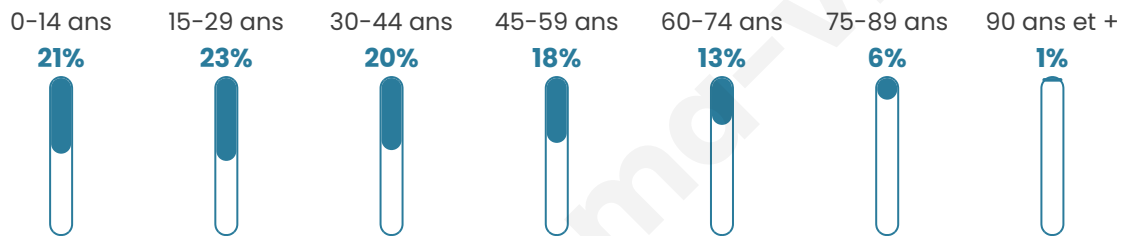
19 570 €/an

Evolution du nombre d'habitants

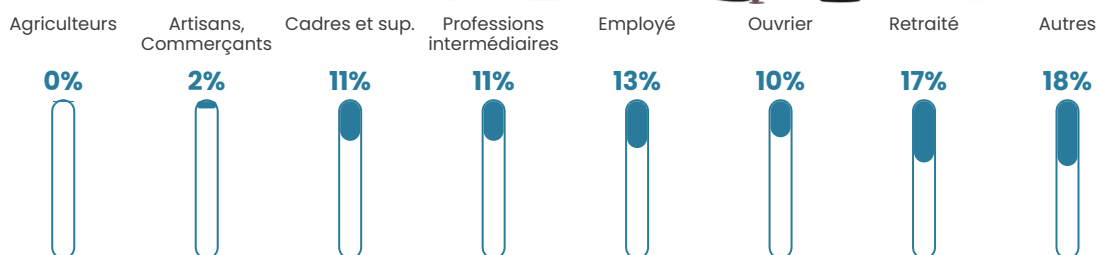


Sources : Institut national de la statistique et des études économiques (insee) selon Les dernières parutions officielles de 2024 portant sur les années 2020, 2021 et 2022.


Tranche d'âge




Activité professionnelle



Niveau de diplôme














Composition des ménages



Profils électoraux

Premier tour

	Jean-Luc MÉLENCHON	38.62 %
	Emmanuel MACRON	24.71 %
	Marine LE PEN	17.17 %
	Yannick JADOT	5.19 %
	Éric ZEMMOUR	4.18 %
	Valérie PÉCRESSE	2.48 %
	Fabien ROUSSEL	2.16 %
	Anne HIDALGO	1.80 %
	Nicolas DUPONT-AIGNAN	1.37 %
	Jean LASSALLE	1.11 %
	Philippe POUTOU	0.66 %
	Nathalie ARTHAUD	0.57 %



12 718 inscrits

Participation : 70.81%

Votes blancs : 1.29%

Votes nuls : 0.51%

Second tour

	Emmanuel MACRON	68,45 %
	Marine LE PEN	31,55 %

12 723 inscrits

Participation : 66.7%

Votes blancs : 5.99%

Votes nuls : 1.9%

Sécurité



Agressions physiques / sexuelles

166



Cambriolages

117



Vols / dégradations

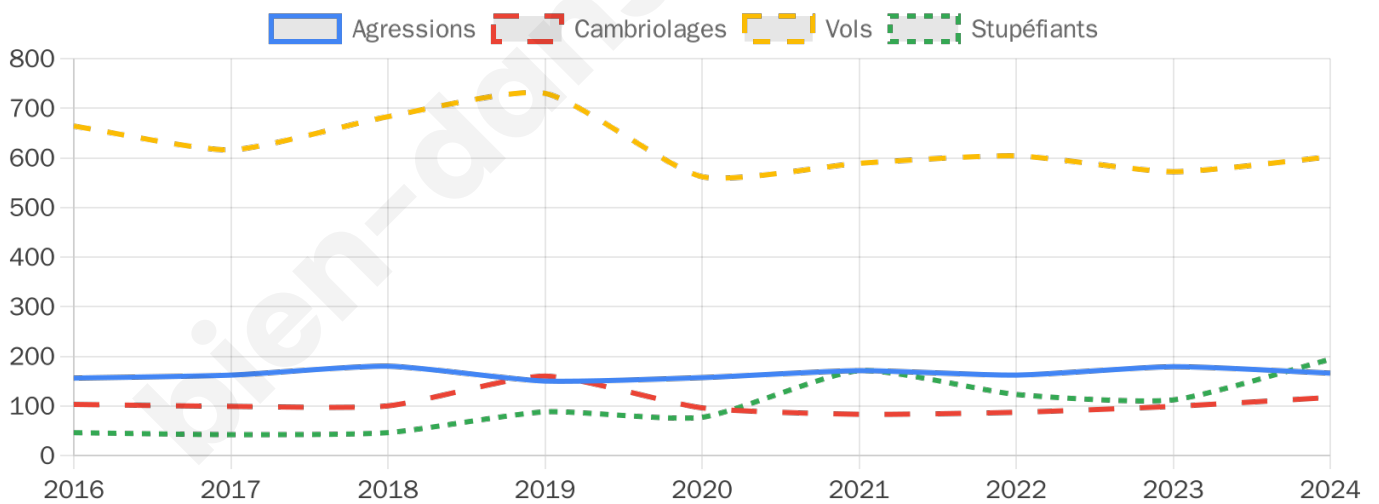
602



Stupéfiants

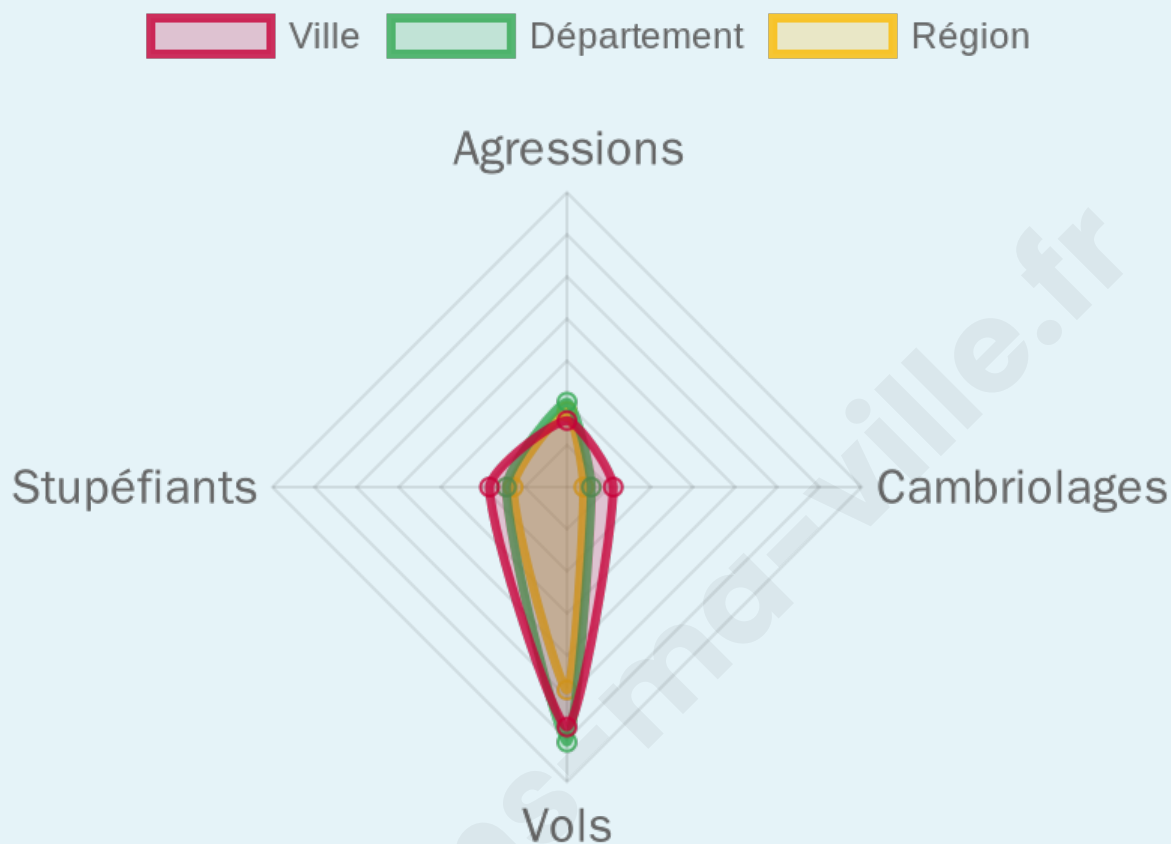
194

Evolution du nombre d'infractions



Pour comparer

(en proportion du nombre d'habitants)



Sources : Bases statistiques communale, départementale et régionale de la délinquance enregistrée par la police et la gendarmerie nationales selon les dernières parutions officielles de 2025 portant sur l'année 2024 ([data.gouv](https://data.gouv.fr)).

Agressions physiques / sexuelles : Violences sexuelles, coups et blessures volontaires intrafamiliaux, coups et blessures volontaires, autres coups, blessures volontaires et vols violents sans arme.

Cambriolages : Cambriolages de logements.

Vols : Vols avec armes, vols d'accessoires sur véhicules, vols dans les véhicules, vols de véhicules, vols sans violence contre des personnes, destructions, dégradations volontaires et escroqueries.

Stupéfiants : Trafic de stupéfiants dont (AFD) et usage de stupéfiants.

Services à la population



Commerce

Hypermarché	X <u>Villeneuve-d'Ascq</u> 1km
Supermarché	3
Superette	6
Boulangerie	6
Boucherie	4
Restaurant	8
Garage	8
Station-service	2
Banque	4
La poste	132
Coiffeur	13
Tabac	1
Bars / discothèque	9
Bibliothèque	X <u>Marcq-en-Baroeul</u> 1km
Cinéma	X <u>Lille</u> 1km
Vétérinaire	2



Santé

Pharmacie	10
Hôpital	X <u>Lille</u> 3km
Laboratoire d'analyses médicales	1
Etablissement pour handicapé	X <u>Lille</u> 1km
EHPA	2
Médecin	16
Dentiste	9
Chirurgien	X <u>Lille</u> 1km
Dermatologue	X <u>Lille</u> 1km
Anesthésiste	X <u>Lille</u> 1km
Gastro-entérologue	X <u>Lille</u> 2km
Gynécologue	1
Cancérologue	X <u>Lille</u> 2km
Neurologue	X <u>Lille</u> 2km
Ophtalmologue	X <u>Lille</u> 1km
ORL	X <u>Villeneuve-d'Ascq</u> 3km
Cardiologue	X <u>Lille</u> 1km
Pédiatre	X <u>Lille</u> 2km
Pneumologue	1
Psychologue	1
Radiologue	X <u>Villeneuve-d'Ascq</u> 1km
Rhumatologue	X <u>Lille</u> 2km
Sage-femme	2



Éducation

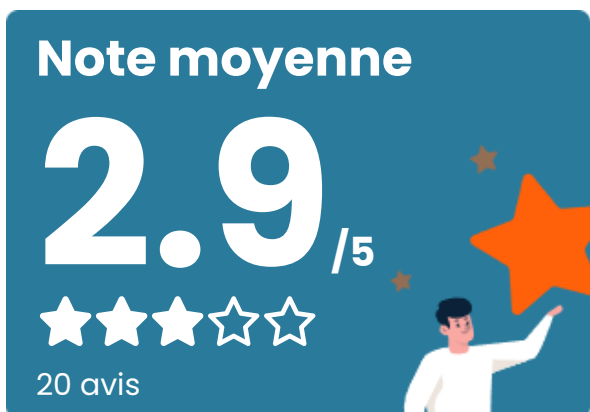
Crèche	7
Ecole maternelle Public	7
Ecole maternelle Privé	X <u>Hem</u> 6km
Ecole primaire Public	7
Ecole primaire Privé	1
Collège Public	2
Collège Privé	1
Lycée Public	X <u>Lille</u> 2km
Lycée Privé	X <u>Lille</u> 2km

Sources : Base Sirene des entreprises et de leurs établissements selon les dernières parutions officielles de 2025 portant sur l'année 2024 ([data.gouv](#)). Liste, localisation et tarifs des professionnels de santé selon les dernières parutions officielles de 2025 portant sur l'année 2024 ([opendatasoft](#)) et FINISS Extraction du Fichier des établissements selon les dernières parutions officielles de 2025 portant sur l'année 2024 ([data.gouv](#)). Adresse et géolocalisation des établissements d'enseignement du premier et second degrés selon les dernières parutions officielles de 2025 portant sur l'année 2024 ([data.education.gouv](#))




Villes autour de Mons-en-Baroeul

Ville	Habitants	Superficie	Pop densité	Pop active	Taux chômage	Revenu moyen	Prix immobilier
Villeneuve-d'Ascq (29 avis)	62 868	27 km ²	2 328 h/km ²	44.2%	7.2%	22 000 €/an	2 730 €/m ²
Lezennes (7 avis)	2 978	2 km ²	1 489 h/km ²	49%	4.3%	25 880 €/an	2 486 €/m ²
La Madeleine (14 avis)	21 790	2 km ²	10 895 h/km ²	55.2%	7.2%	25 270 €/an	2 970 €/m ²
Lille (295 avis)	238 246	34 km ²	7 007 h/km ²	49.5%	8.4%	20 520 €/an	3 132 €/m ²
Wasquehal (37 avis)	20 726	6 km ²	3 454 h/km ²	49%	5%	25 910 €/an	2 793 €/m ²
Marcq-en-Baroeul (19 avis)	40 184	14 km ²	2 870 h/km ²	46.5%	4.3%	29 490 €/an	3 322 €/m ²
Croix (26 avis)	20 566	4 km ²	5 142 h/km ²	48.4%	6.9%	23 360 €/an	2 425 €/m ²
Ronchin (12 avis)	19 787	5 km ²	3 957 h/km ²	45.1%	6%	22 130 €/an	2 200 €/m ²
Marquette-lez-Lille (13 avis)	12 622	4 km ²	3 156 h/km ²	44%	3.8%	24 500 €/an	2 793 €/m ²
Saint-André-lez-Lille (8 avis)	13 233	3 km ²	4 411 h/km ²	51.2%	5.2%	24 610 €/an	2 693 €/m ²
Lammersart (17 avis)	27 090	6 km ²	4 515 h/km ²	47.7%	4.6%	28 160 €/an	2 948 €/m ²
Forest-sur-Marque	1 662	1 km ²	1 662 h/km ²	45%	3.6%	28 160 €/an	2 556 €/m ²
Wambrechies (39 avis)	11 012	15 km ²	734 h/km ²	47.5%	3.7%	26 900 €/an	2 830 €/m ²
Bondues (16 avis)	9 747	13 km ²	750 h/km ²	42.6%	3.2%	34 880 €/an	3 559 €/m ²
Lesquin (3 avis)	9 600	8 km ²	1 200 h/km ²	49.2%	4.2%	25 570 €/an	2 432 €/m ²

Avis sur la ville de Mons-en-Baroeul



Moyenne par critère



Villes autour de Mons-en-Baroeul

Ville	Note globale	Sécurité	Éducation	Sport Loisir	Environnement	Vie pratique
Villeneuve-d'Ascq (29 avis)	3.5	3.1	3.6	3.8	3.3	3.6
Lezennes (7 avis)	4.1	3.6	4.4	4.4	3.6	4.6
La Madeleine (14 avis)	3.9	3.6	4.0	3.9	3.5	4.4
Lille (295 avis)	3.4	2.9	3.7	3.7	2.7	3.8
Wasquehal (37 avis)	3.2	3.0	3.2	3.2	3.0	3.7
Marcq-en-Baroeul (19 avis)	4.2	4.3	4.2	4.2	4.1	4.3
Croix (26 avis)	2.7	2.4	2.7	2.9	2.5	3.0
Ronchin (12 avis)	2.3	1.9	2.8	3.1	1.4	2.5
Marquette-lez-Lille (13 avis)	3.4	3.3	3.6	3.8	3.0	3.3
Saint-André-lez-Lille (8 avis)	3.2	2.4	3.5	3.5	3.0	3.4
Lammersart (17 avis)	3.6	3.9	3.9	3.9	3.2	3.1
Forest-sur-Marque	-	-	-	-	-	-
Wambrechies (39 avis)	3.8	3.2	3.9	3.8	4.1	4.1
Bondues (16 avis)	4.2	4.2	4.3	4.2	4.1	4.1
Lesquin (3 avis)	3.3	3.0	3.3	3.7	2.3	4.3



Vous aimez votre ville ? Notez-la !

Et faites-nous part de vos remarques constructives



Avec

BIEN dans ma **VILLE** 