



Version web

# Ville de Mons-Boubert

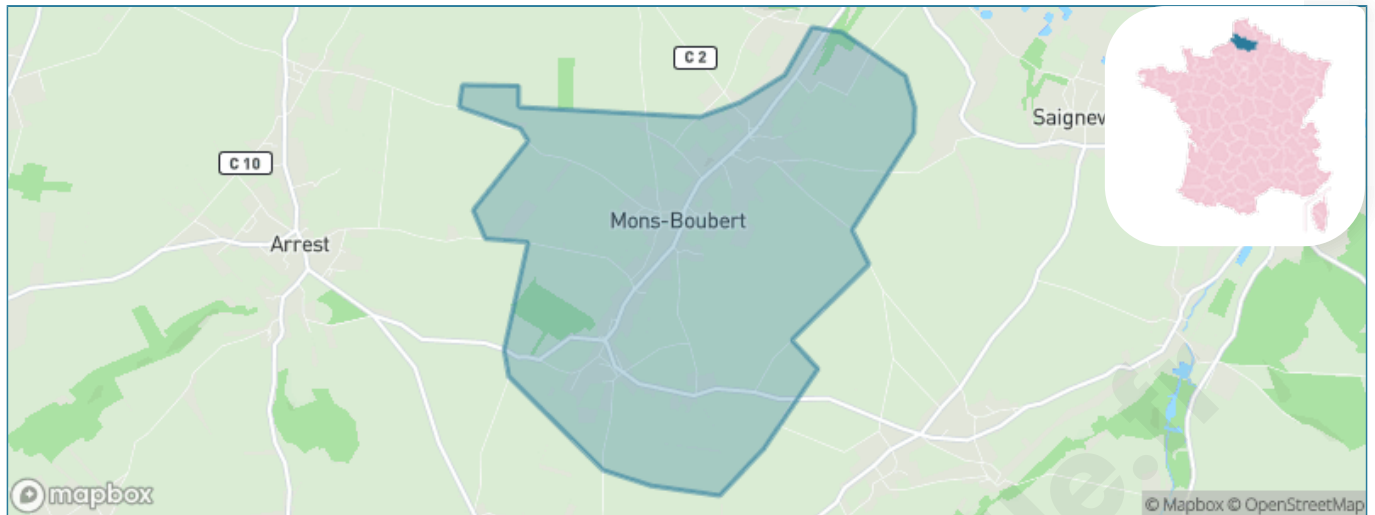
Présenté par

**BIEN** dans  
ma **VILLE** 

# Sommaire

Situation géographique .....	3
Statistiques sur la population .....	4
Evolution du nombre d'habitants .....	4
Tranche d'âge .....	5
0-14 ans .....	5
15-29 ans .....	5
30-44 ans .....	5
45-59 ans .....	5
60-74 ans .....	5
75-89 ans .....	5
90 ans et + .....	5
Activité professionnelle .....	5
Agriculteurs .....	5
Artisans, Commerçants .....	5
Cadres et sup. ....	5
Professions intermédiaires .....	5
Employé .....	5
Ouvrier .....	5
Retraité .....	5
Autres .....	5
Niveau de diplôme .....	6
Sans diplôme ou CEP .....	6
Brevet, BEPC, DNB .....	6
CAP-BEP ou équivalent .....	6
BAC ou équivalent .....	6
BAC+2 .....	6
BAC+3 ou +4 .....	6
BAC+5 ou plus .....	6
Composition des ménages .....	6
Couple sans enfant .....	6
Couple avec enfant(s) .....	6
Famille monoparentale .....	6
Colocation / Autre .....	6
Personnes seules .....	6
Profil électoraux .....	7
Premier tour .....	7
Sécurité .....	8
Evolution du nombre d'infractions .....	8
Pour comparer .....	9
Services à la population .....	10
Commerce .....	10
Éducation .....	10
Villes autour de Mons-Boubert .....	11
Avis sur la ville de Mons-Boubert .....	12
Moyenne par critère .....	12
Villes autour de Mons-Boubert .....	12
Répartition des avis par note .....	12
Répartition des avis par note .....	12

# Situation géographique



## i Informations clés

- **Région** : Hauts-de-France
- **Département** : Somme
- **Code postal** : 80210
- **Superficie** : 9 km<sup>2</sup>



# Statistiques sur la population



Nombre d'habitants

**585**



Age moyen

**44 ans**



Pop active

**44.8%**



Taux chômage

**5.9%**



Pop densité

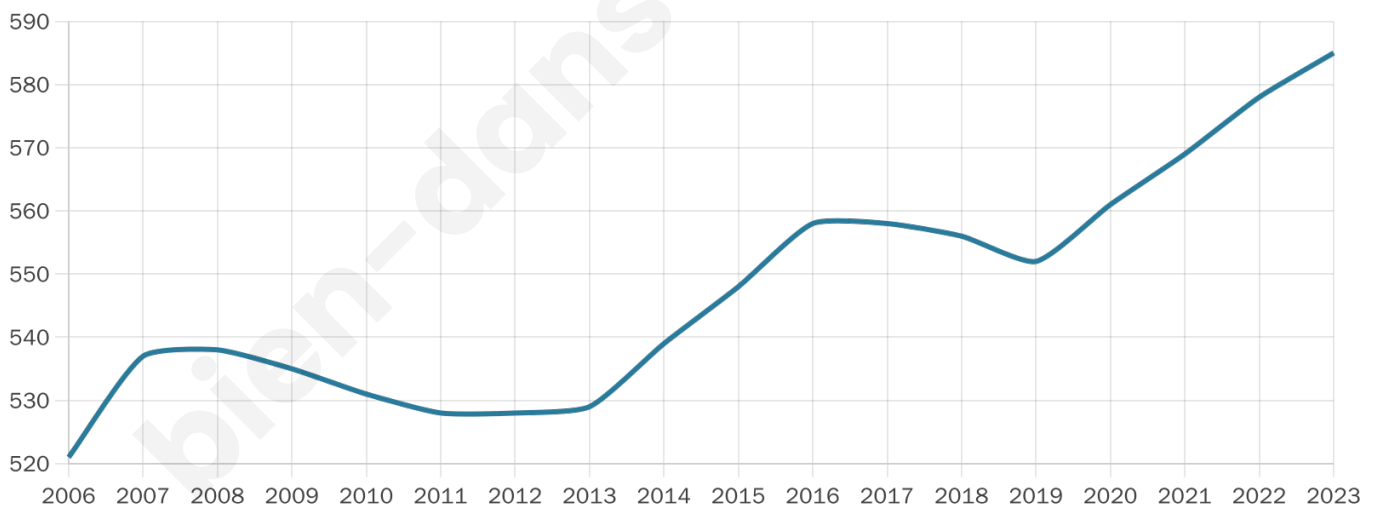
**65 h/km<sup>2</sup>**



Revenu moyen

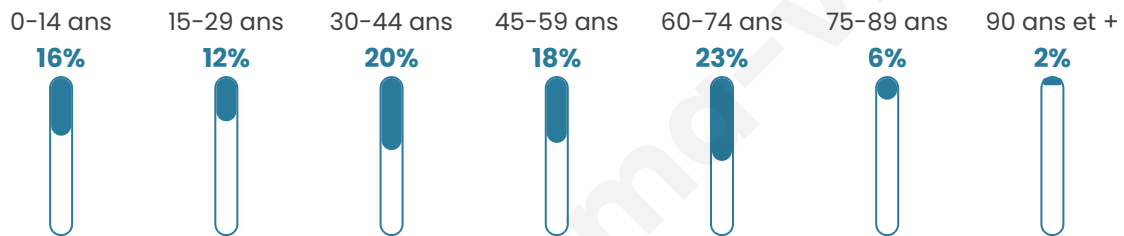
**22 110 €/an**

## Evolution du nombre d'habitants

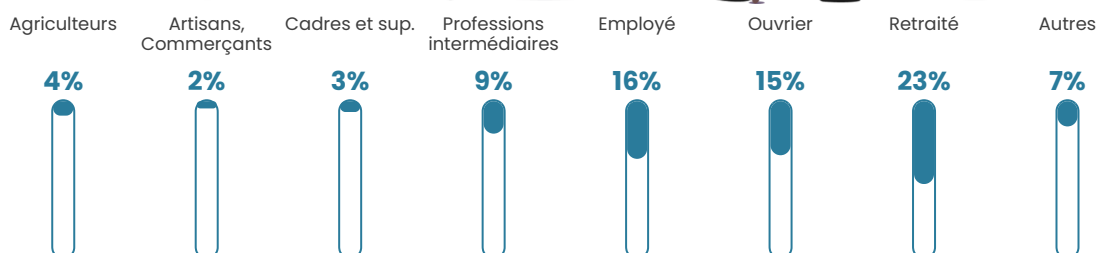


Sources : Institut national de la statistique et des études économiques (insee) selon Les dernières parutions officielles de 2024 portant sur les années 2020, 2021 et 2022.


## Tranche d'âge




## Activité professionnelle



## Niveau de diplôme







## Composition des ménages



# Profils électoraux



## Premier tour

	Marine LE PEN	37.61 %
	Emmanuel MACRON	23.65 %
	Jean-Luc MÉLENCHON	12.25 %
	Fabien ROUSSEL	7.12 %
	Jean LASSALLE	4.84 %
	Valérie PÉCRESSE	4.84 %
	Éric ZEMMOUR	3.42 %
	Philippe POUTOU	1.42 %
	Nicolas DUPONT-AIGNAN	1.42 %
	Nathalie ARTHAUD	1.14 %
	Anne HIDALGO	1.14 %
	Yannick JADOT	1.14 %

### 463 inscrits

Participation : 79.7%  
Votes blancs : 3.25%  
Votes nuls : 1.63%

## Second tour

	Emmanuel MACRON	44,14 %
	Marine LE PEN	55,86 %

### 462 inscrits

Participation : 82.47%  
Votes blancs : 8.4%  
Votes nuls : 4.2%

# Sécurité



Agressions physiques / sexuelles

0



Cambriolages

0



Vols / dégradations

0



Stupéfiants

0

## Evolution du nombre d'infractions



## Pour comparer

(en proportion du nombre d'habitants)



Sources : Bases statistiques communale, départementale et régionale de la délinquance enregistrée par la police et la gendarmerie nationales selon les dernières parutions officielles de 2025 portant sur l'année 2024 ([data.gouv](https://data.gouv.fr)).

Agressions physiques / sexuelles : Violences sexuelles, coups et blessures volontaires intrafamiliaux, coups et blessures volontaires, autres coups, blessures volontaires et vols violents sans arme.

Cambriolages : Cambriolages de logements.

Vols : Vols avec armes, vols d'accessoires sur véhicules, vols dans les véhicules, vols de véhicules, vols sans violence contre des personnes, destructions, dégradations volontaires et escroqueries.

Stupéfiants : Trafic de stupéfiants dont (AFD) et usage de stupéfiants.

# Services à la population



## Commerce

Hypermarché	X <a href="#">Friville-Escarbotin</a> 11km
Supermarché	X <a href="#">Boismont</a> 5km
Superette	X <a href="#">Acheux-en-Vimeu</a> 5km
Boulangerie	X <a href="#">Quesnoy-le-Montant</a> 3km
Boucherie	1
Restaurant	2
Garage	1
Station-service	X <a href="#">Boismont</a> 2km
Banque	X <a href="#">Saint-Valery-sur-Somme</a> 6km
La poste	X <a href="#">Boismont</a> 4km
Coiffeur	X <a href="#">Boismont</a> 3km
Tabac	X <a href="#">Le Crotoy</a> 10km
Bars / discothèque	X <a href="#">Arrest</a> 4km
Bibliothèque	X <a href="#">Pendé</a> 6km
Cinéma	X <a href="#">Abbeville</a> 11km
Vétérinaire	X <a href="#">Boismont</a> 3km



## Santé

Pharmacie	X <a href="#">Arrest</a> 4km
Hôpital	X <a href="#">Saint-Valery-sur-Somme</a> 7km
Laboratoire d'analyses médicales	X <a href="#">Saint-Valery-sur-Somme</a> 5km
Etablissement pour handicapé	X <a href="#">Saint-Valery-sur-Somme</a> 5km
EHPA	X <a href="#">Saint-Valery-sur-Somme</a> 7km
Médecin	X <a href="#">Saint-Valery-sur-Somme</a> 5km
Dentiste	X <a href="#">Saint-Valery-sur-Somme</a> 5km
Chirurgien	X <a href="#">Woincourt</a> 11km
Dermatologue	X <a href="#">Abbeville</a> 14km
Anesthésiste	X <a href="#">Abbeville</a> 13km
Gastro-entérologue	X <a href="#">Abbeville</a> 12km
Gynécologue	X <a href="#">Abbeville</a> 12km
Cancérologue	X <a href="#">Amiens</a> 54km
Neurologue	X <a href="#">Saint-Valery-sur-Somme</a> 5km
Ophtalmologue	X <a href="#">Vauchelles-les-Quesnoy</a> 15km
ORL	X <a href="#">Abbeville</a> 12km
Cardiologue	X <a href="#">Abbeville</a> 12km
Pédiatre	X <a href="#">Abbeville</a> 12km
Pneumologue	X <a href="#">Abbeville</a> 12km
Psychologue	X <a href="#">Abbeville</a> 12km
Radiologue	X <a href="#">Abbeville</a> 12km
Rhumatologue	X <a href="#">Abbeville</a> 14km
Sage-femme	X <a href="#">Woincourt</a> 11km



## Éducation

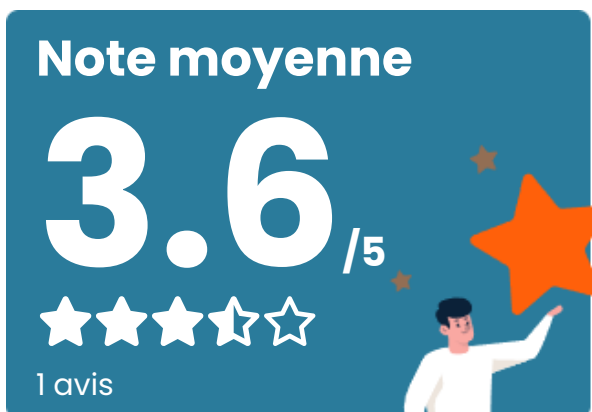
Crèche	X <a href="#">Cahon</a> 4km
Ecole maternelle Public	X <a href="#">Feuquières-en-Vimeu</a> 9km
Ecole maternelle Privé	X <a href="#">Amiens</a> 52km
Ecole primaire Public	1
Ecole primaire Privé	X <a href="#">Saint-Valery-sur-Somme</a> 6km
Collège Public	X <a href="#">Saint-Valery-sur-Somme</a> 6km
Collège Privé	X <a href="#">Abbeville</a> 13km
Lycée Public	X <a href="#">Friville-Escarbotin</a> 10km
Lycée Privé	X <a href="#">Abbeville</a> 12km

Sources : Base Sirene des entreprises et de leurs établissements selon les dernières parutions officielles de 2025 portant sur l'année 2024 ([data.gouv](#)). Liste, localisation et tarifs des professionnels de santé selon les dernières parutions officielles de 2025 portant sur l'année 2024 ([opendatasoft](#)) et FINISS Extraction du Fichier des établissements selon les dernières parutions officielles de 2025 portant sur l'année 2024 ([data.gouv](#)). Adresse et géolocalisation des établissements d'enseignement du premier et second degrés selon les dernières parutions officielles de 2025 portant sur l'année 2024 ([data.education.gouv](#))


## Villes autour de Mons-Boubert

Ville	Habitants	Superficie	Pop densité	Pop active	Taux chômage	Revenu moyen	Prix immobilier
Quesnoy-le-Montant	514	7 km <sup>2</sup>	73 h/km <sup>2</sup>	51.2%	7%	23 490 €/an	1 310 €/m <sup>2</sup>
Boismont	441	15 km <sup>2</sup>	29 h/km <sup>2</sup>	45.6%	6.1%	23 410 €/an	1 557 €/m <sup>2</sup>
Arrest	820	11 km <sup>2</sup>	75 h/km <sup>2</sup>	42.9%	4.8%	20 660 €/an	1 484 €/m <sup>2</sup>
Saigneville	344	12 km <sup>2</sup>	29 h/km <sup>2</sup>	40.7%	5.5%	23 020 €/an	1 748 €/m <sup>2</sup>
Franleu	501	8 km <sup>2</sup>	63 h/km <sup>2</sup>	49.5%	4%	21 390 €/an	1 206 €/m <sup>2</sup>
Cahon	222	7 km <sup>2</sup>	32 h/km <sup>2</sup>	44.1%	1.8%	23 520 €/an	684 €/m <sup>2</sup>
Estréboeuf	244	6 km <sup>2</sup>	41 h/km <sup>2</sup>	50.4%	4.5%	21 320 €/an	1 613 €/m <sup>2</sup>
Ochancourt (1 avis)	322	4 km <sup>2</sup>	81 h/km <sup>2</sup>	47.5%	2.2%	21 610 €/an	1 503 €/m <sup>2</sup>
Miannay	604	8 km <sup>2</sup>	76 h/km <sup>2</sup>	46.7%	3.8%	23 320 €/an	1 327 €/m <sup>2</sup>
Saint-Valery-sur-Somme (13 avis)	2 306	10 km <sup>2</sup>	231 h/km <sup>2</sup>	35%	4.8%	23 260 €/an	3 241 €/m <sup>2</sup>
Port-le-Grand	268	11 km <sup>2</sup>	24 h/km <sup>2</sup>	47%	3%	23 060 €/an	1 057 €/m <sup>2</sup>
Noyelles-sur-Mer	636	20 km <sup>2</sup>	32 h/km <sup>2</sup>	43.2%	6.6%	21 250 €/an	1 808 €/m <sup>2</sup>
Valines (1 avis)	655	5 km <sup>2</sup>	131 h/km <sup>2</sup>	41.7%	6.4%	22 480 €/an	1 093 €/m <sup>2</sup>
Nibas	828	12 km <sup>2</sup>	69 h/km <sup>2</sup>	45.9%	2.8%	22 040 €/an	1 425 €/m <sup>2</sup>
Pendé	1 025	16 km <sup>2</sup>	64 h/km <sup>2</sup>	44.6%	6.4%	21 200 €/an	1 534 €/m <sup>2</sup>

# Avis sur la ville de Mons-Boubert



## Moyenne par critère



## Villes autour de Mons-Boubert

Ville	Note globale	Sécurité	Éducation	Sport Loisir	Environnement	Vie pratique
Quesnoy-le-Montant	-	-	-	-	-	-
Boismont	-	-	-	-	-	-
Arrest	-	-	-	-	-	-
Saigneville	-	-	-	-	-	-
Franleu	-	-	-	-	-	-
Cahon	-	-	-	-	-	-
Estréboeuf	-	-	-	-	-	-
Ochancourt (1 avis)	1.6	3.0	<b>0.0</b>	2.0	3.0	<b>0.0</b>
Miannay	-	-	-	-	-	-
Saint-Valery-sur-Somme (13 avis)	3.0	3.8	3.3	2.9	3.2	2.1
Port-le-Grand	-	-	-	-	-	-
Noyelles-sur-Mer	-	-	-	-	-	-
Valines (1 avis)	1.8	<b>4.0</b>	2.0	<b>1.0</b>	2.0	<b>0.0</b>
Nibas	-	-	-	-	-	-
Pendé	-	-	-	-	-	-



# Vous aimez votre ville ? Notez-la !

Et faites-nous part de vos remarques constructives



Avec

**BIEN** dans ma **VILLE** 