



Version web

Ville de Mons

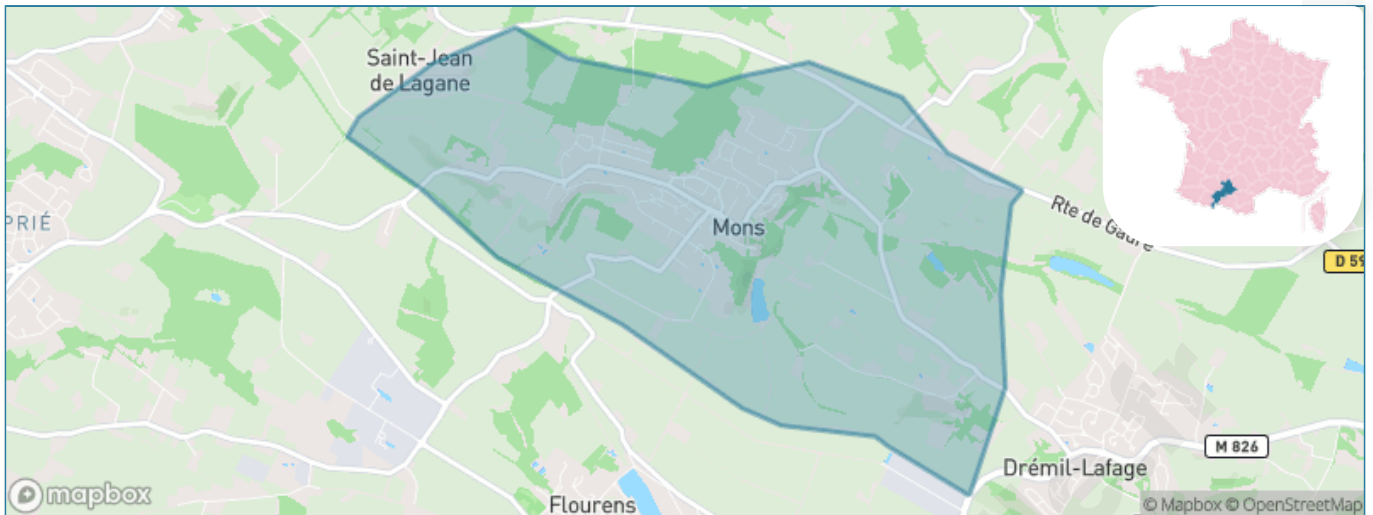
Présenté par

BIEN dans
ma **VILLE** 

Sommaire

Situation géographique	3
Statistiques sur la population	4
Evolution du nombre d'habitants	4
Tranche d'âge	5
0-14 ans	5
15-29 ans	5
30-44 ans	5
45-59 ans	5
60-74 ans	5
75-89 ans	5
90 ans et +	5
Activité professionnelle	5
Agriculteurs	5
Artisans, Commerçants	5
Cadres et sup.	5
Professions intermédiaires	5
Employé	5
Ouvrier	5
Retraité	5
Autres	5
Niveau de diplôme	6
Sans diplôme ou CEP	6
Brevet, BEPC, DNB	6
CAP-BEP ou équivalent	6
BAC ou équivalent	6
BAC+2	6
BAC+3 ou +4	6
BAC+5 ou plus	6
Composition des ménages	6
Couple sans enfant	6
Couple avec enfant(s)	6
Famille monoparentale	6
Colocation / Autre	6
Personnes seules	6
Profils électoraux	7
Premier tour	7
Sécurité	8
Evolution du nombre d'infractions	8
Pour comparer	9
Services à la population	10
Commerce	10
Éducation	10
Villes autour de Mons	11

Situation géographique



i Informations clés

- **Région** : Occitanie
- **Département** : Haute-Garonne
- **Métropole** : Toulouse Métropole
- **Code postal** : 31280
- **Superficie** : 7 km²



Statistiques sur la population



Nombre d'habitants

1 861



Age moyen

42 ans



Pop active

47%



Taux chômage

4.1%



Pop densité

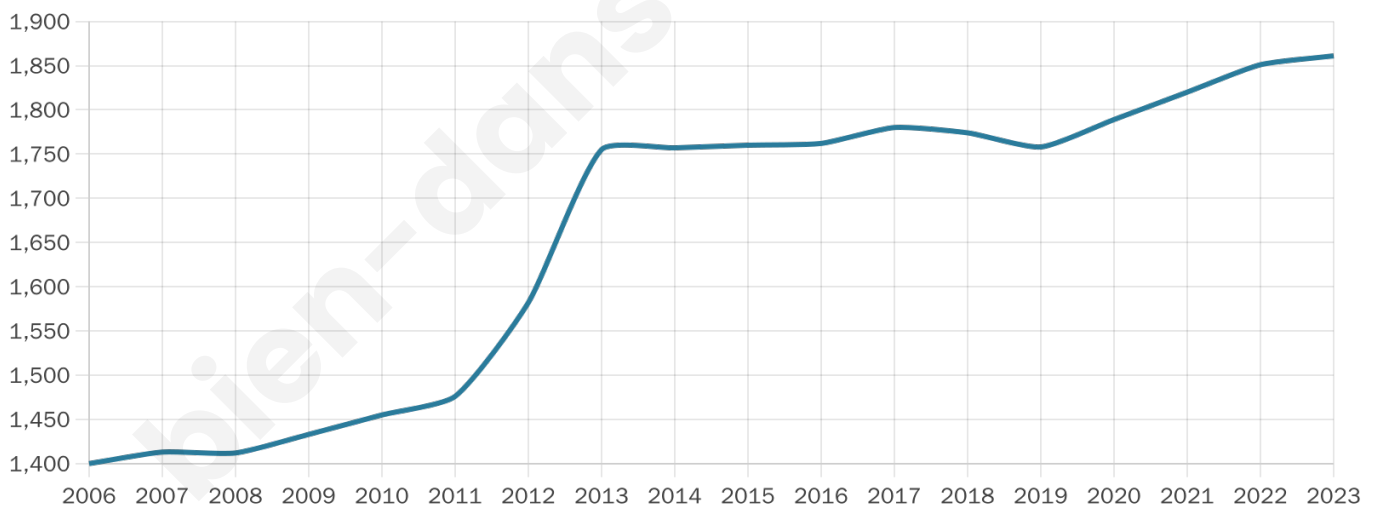
266 h/km²



Revenu moyen

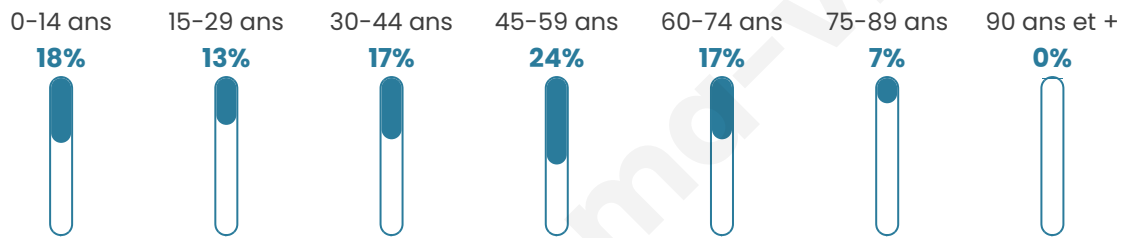
33 530 €/an

Evolution du nombre d'habitants

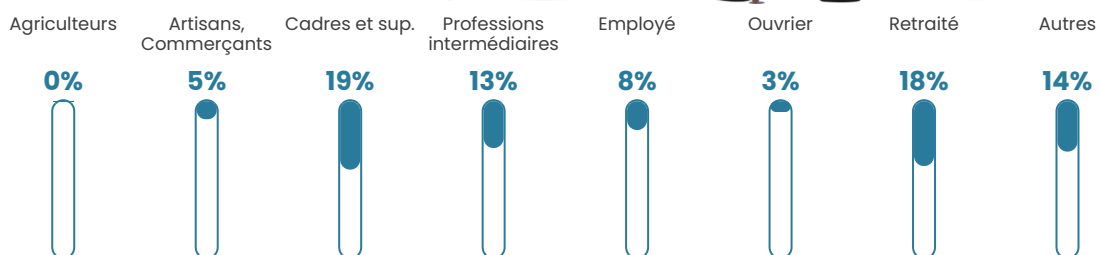


Sources : Institut national de la statistique et des études économiques (insee) selon Les dernières parutions officielles de 2024 portant sur les années 2020, 2021 et 2022.

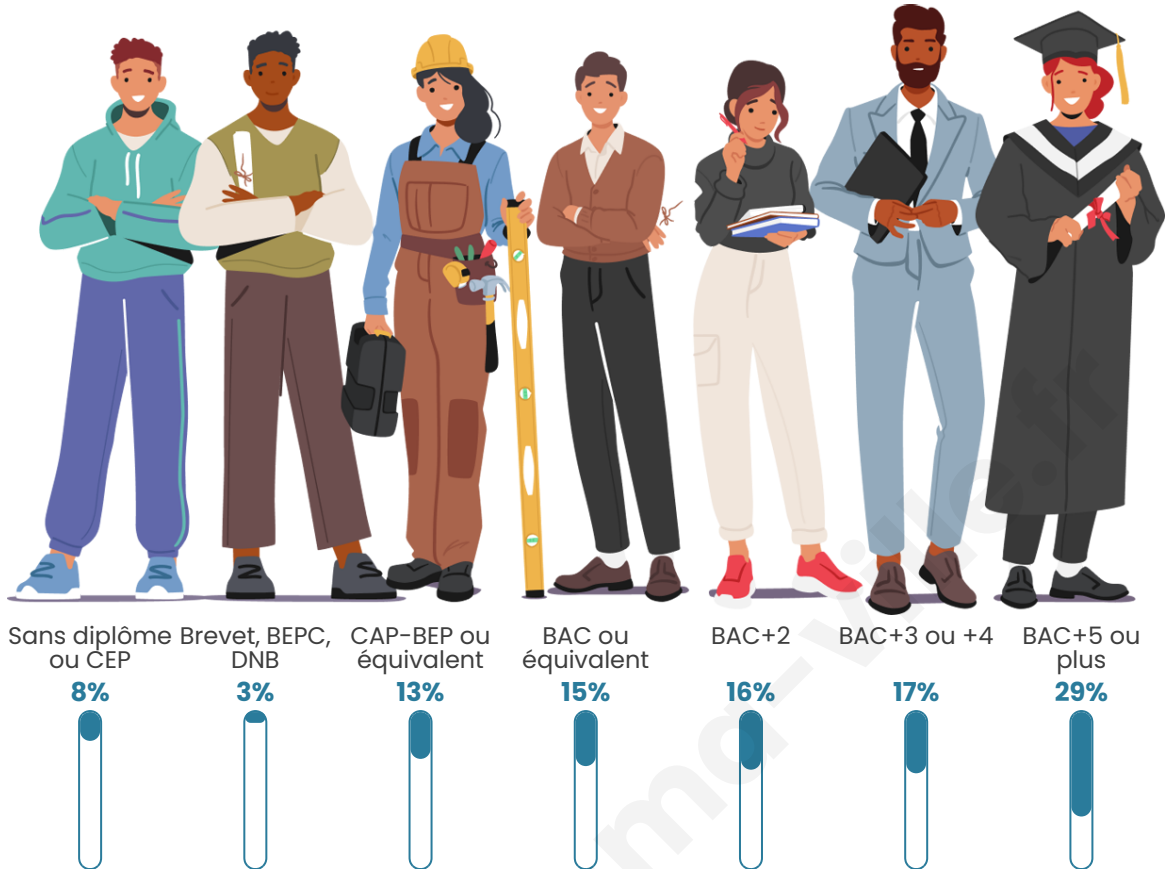
Tranche d'âge




Activité professionnelle



Niveau de diplôme















Composition des ménages



Profils électoraux

Premier tour

	Emmanuel MACRON	35.12 %
	Marine LE PEN	14.65 %
	Jean-Luc MÉLENCHON	14.42 %
	Éric ZEMMOUR	10.31 %
	Yannick JADOT	7.83 %
	Valérie PÉCRESE	6.05 %
	Jean LASSALLE	4.73 %
	Anne HIDALGO	3.41 %
	Nicolas DUPONT- AIGNAN	1.63 %
	Fabien ROUSSEL	1.55 %
	Nathalie ARTHAUD	0.23 %
	Philippe POUTOU	0.08 %



1 493 inscrits

Participation : 87.34%

Votes blancs : 0.84%

Votes nuls : 0.23%

Second tour

	Emmanuel MACRON	69,97 %
	Marine LE PEN	30,03 %

1 493 inscrits

Participation : 85.6%

Votes blancs : 5.48%

Votes nuls : 1.25%

Sécurité



Agressions physiques / sexuelles

0



Cambriolages

14



Vols / dégradations

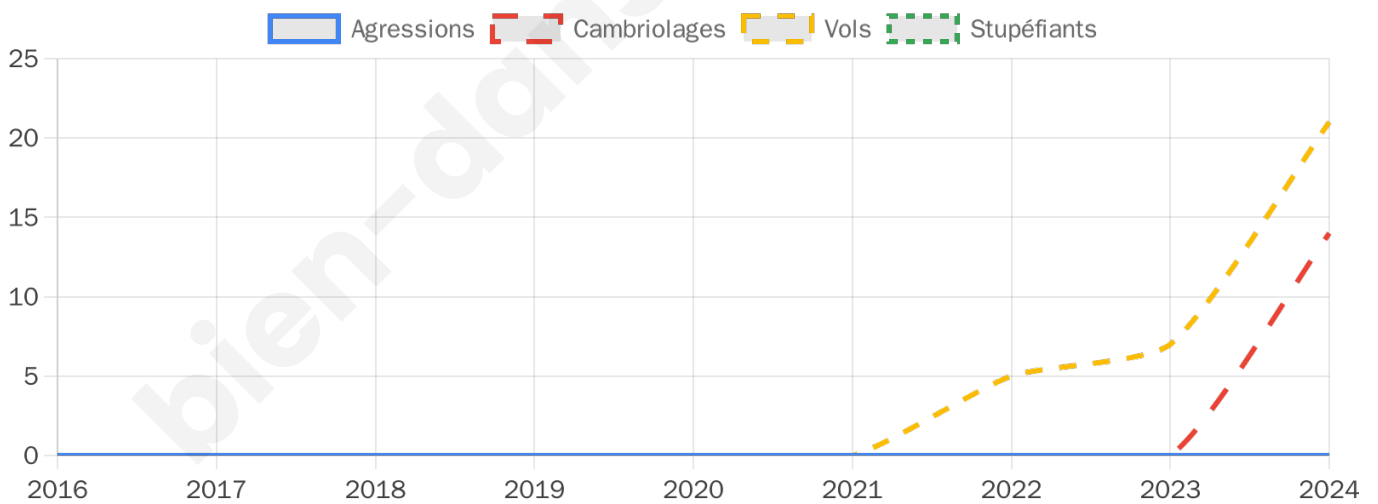
21



Stupéfiants

0

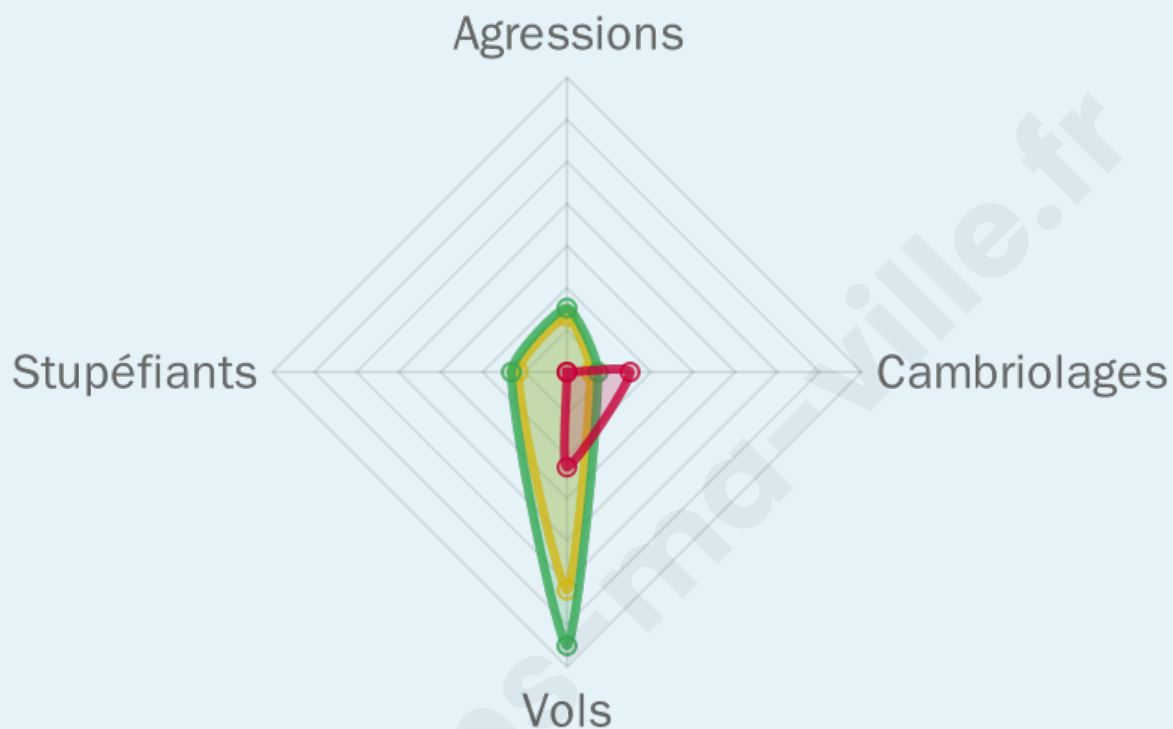
Evolution du nombre d'infractions



Pour comparer

(en proportion du nombre d'habitants)

■ Ville ■ Département ■ Région



Sources : Bases statistiques communale, départementale et régionale de la délinquance enregistrée par la police et la gendarmerie nationales selon les dernières parutions officielles de 2025 portant sur l'année 2024 ([data.gouv](https://data.gouv.fr)).

Agressions physiques / sexuelles : Violences sexuelles, coups et blessures volontaires intrafamiliaux, coups et blessures volontaires, autres coups, blessures volontaires et vols violents sans arme.

Cambriolages : Cambriolages de logements.

Vols : Vols avec armes, vols d'accessoires sur véhicules, vols dans les véhicules, vols de véhicules, vols sans violence contre des personnes, destructions, dégradations volontaires et escroqueries.

Stupéfiants : Trafic de stupéfiants dont (AFD) et usage de stupéfiants.

Services à la population



Commerce

Hypermarché	X <u>Saint-Orens-de-Gameville</u> 7km
Supermarché	X <u>Flourens</u> 3km
Superette	1
Boulangerie	X <u>Drémil-Lafage</u> 3km
Boucherie	1
Restaurant	X <u>Flourens</u> 2km
Garage	1
Station-service	X <u>Flourens</u> 1km
Banque	X <u>Quint-Fonsegrives</u> 4km
La poste	X <u>Flourens</u> 2km
Coiffeur	2
Tabac	X <u>Drémil-Lafage</u> 3km
Bars / discothèque	X <u>Flourens</u> 2km
Bibliothèque	X <u>Flourens</u> 3km
Cinéma	X <u>L'Union</u> 9km
Vétérinaire	X <u>Drémil-Lafage</u> 4km



Santé

Pharmacie	X <u>Flourens</u> 2km
Hôpital	X <u>Toulouse</u> 11km
Laboratoire d'analyses médicales	X <u>Quint-Fonsegrives</u> 5km
Etablissement pour handicapé	4
EHPA	X <u>Flourens</u> 2km
Médecin	1
Dentiste	1
Chirurgien	X <u>Quint-Fonsegrives</u> 6km
Dermatologue	X <u>Quint-Fonsegrives</u> 4km
Anesthésiste	X <u>Quint-Fonsegrives</u> 6km
Gastro-entérologue	X <u>Quint-Fonsegrives</u> 6km
Gynécologue	X <u>Balma</u> 5km
Cancérologue	X <u>Quint-Fonsegrives</u> 6km
Neurologue	X <u>Quint-Fonsegrives</u> 6km
Ophthalmologue	X <u>Balma</u> 5km
ORL	X <u>Quint-Fonsegrives</u> 5km
Cardiologue	X <u>Quint-Fonsegrives</u> 6km
Pédiatre	X <u>Quint-Fonsegrives</u> 6km
Pneumologue	X <u>Quint-Fonsegrives</u> 6km
Psychologue	X <u>Pin-Balma</u> 4km
Radiologue	X <u>Quint-Fonsegrives</u> 6km
Rhumatologue	X <u>Saint-Jean</u> 7km
Sage-femme	X <u>Drémil-Lafage</u> 3km



Éducation

Crèche	2
Ecole maternelle Public	X <u>Flourens</u> 2km
Ecole maternelle Privé	X <u>Toulouse</u> 8km
Ecole primaire Public	1
Ecole primaire Privé	X <u>Lavalette</u> 5km
Collège Public	X <u>Quint-Fonsegrives</u> 4km
Collège Privé	X <u>Verfeil</u> 7km
Lycée Public	X <u>Toulouse</u> 8km
Lycée Privé	X <u>Verfeil</u> 8km

Sources : Base Sirene des entreprises et de leurs établissements selon les dernières parutions officielles de 2025 portant sur l'année 2024 ([data.gouv](https://data.gouv.fr)). Liste, localisation et tarifs des professionnels de santé selon les dernières parutions officielles de 2025 portant sur l'année 2024 ([opendatasoft](https://opendatasoft.com)) et FINISS Extraction du Fichier des établissements selon les dernières parutions officielles de 2025 portant sur l'année 2024 ([data.gouv](https://data.gouv.fr)). Adresse et géolocalisation des établissements d'enseignement du premier et second degrés selon les dernières parutions officielles de 2025 portant sur l'année 2024 ([data.education.gouv](https://data.education.gouv.fr))

Villes autour de Mons

Ville	Habitants	Superficie	Pop densité	Pop active	Taux chômage	Revenu moyen	Prix immobilier
Flourens	2 084	9 km ²	232 h/km ²	44.9%	3.1%	29 110 €/an	3 096 €/m ²
Drémil-Lafage (3 avis)	2 608	12 km ²	217 h/km ²	52.3%	4.1%	30 000 €/an	3 290 €/m ²
Mondouzil	210	4 km ²	53 h/km ²	50%	1.9%	31 680 €/an	6 333 €/m ²
Lavalette	793	13 km ²	61 h/km ²	52.1%	2.8%	31 140 €/an	3 739 €/m ²
Gauré	464	13 km ²	36 h/km ²	48.5%	3.9%	28 450 €/an	847 €/m ²
Pin-Balma (1 avis)	1 081	6 km ²	180 h/km ²	42.3%	2.3%	35 860 €/an	3 273 €/m ²
Quint-Fonsegrives (3 avis)	6 133	7 km ²	876 h/km ²	46%	3.2%	28 470 €/an	3 234 €/m ²
Vallesvilles	462	8 km ²	58 h/km ²	48.1%	3.7%	29 780 €/an	2 703 €/m ²
Aigrefeuille	1 369	4 km ²	342 h/km ²	53.8%	2.8%	32 490 €/an	2 746 €/m ²
Saint-Pierre-de-Lages (1 avis)	886	7 km ²	127 h/km ²	56.3%	2.9%	29 600 €/an	2 405 €/m ²
Balma (5 avis)	17 772	16 km ²	1 111 h/km ²	46.5%	4.4%	28 580 €/an	3 207 €/m ²
Montrabé	4 473	5 km ²	895 h/km ²	47.1%	3.8%	28 350 €/an	2 802 €/m ²
Saint-Pierre	268	4 km ²	67 h/km ²	46.6%	3.7%	29 730 €/an	2 294 €/m ²
Saint-Marcel-Paulel	483	7 km ²	69 h/km ²	49.3%	3.5%	29 460 €/an	1 764 €/m ²
Auzielle (1 avis)	1 635	4 km ²	409 h/km ²	47.5%	3.4%	29 890 €/an	2 938 €/m ²

bien-dans-ma-ville.fr



Vous aimez votre ville ? Notez-la !

Et faites-nous part de vos remarques constructives



Avec

BIEN dans ma **VILLE** 