



Version web

# Ville de Mons

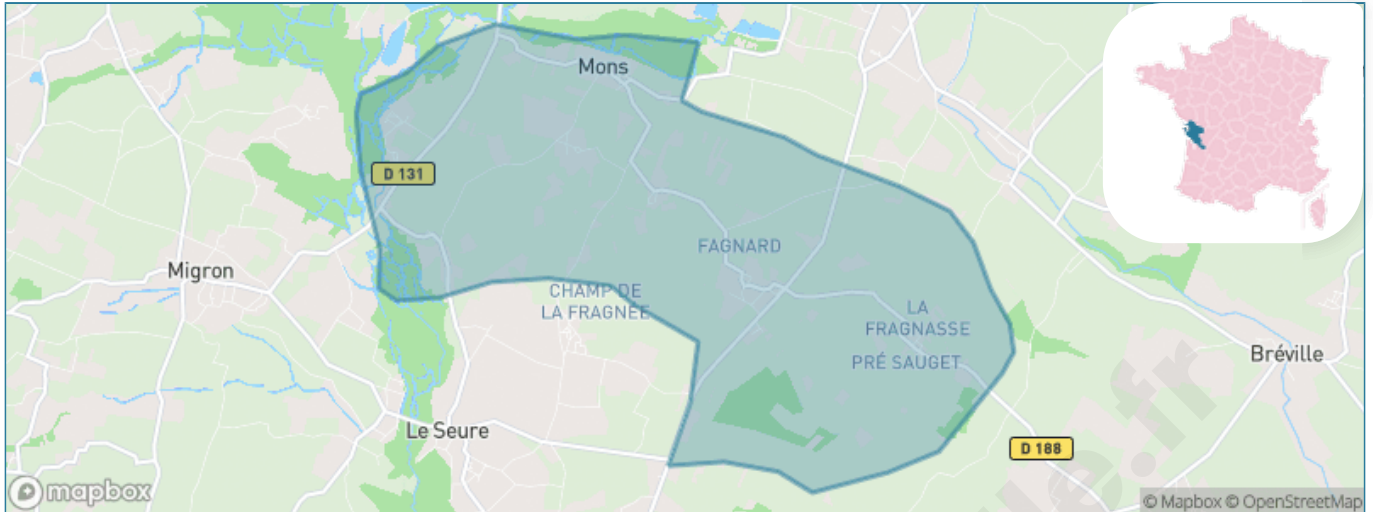
Présenté par

**BIEN** dans  
ma **VILLE** 

# Sommaire

Situation géographique .....	3
Statistiques sur la population .....	4
Evolution du nombre d'habitants .....	4
Tranche d'âge .....	5
0-14 ans .....	5
15-29 ans .....	5
30-44 ans .....	5
45-59 ans .....	5
60-74 ans .....	5
75-89 ans .....	5
90 ans et + .....	5
Activité professionnelle .....	5
Agriculteurs .....	5
Artisans, Commerçants .....	5
Cadres et sup. ....	5
Professions intermédiaires .....	5
Employé .....	5
Ouvrier .....	5
Retraité .....	5
Autres .....	5
Niveau de diplôme .....	6
Sans diplôme ou CEP .....	6
Brevet, BEPC, DNB .....	6
CAP-BEP ou équivalent .....	6
BAC ou équivalent .....	6
BAC+2 .....	6
BAC+3 ou +4 .....	6
BAC+5 ou plus .....	6
Composition des ménages .....	6
Couple sans enfant .....	6
Couple avec enfant(s) .....	6
Famille monoparentale .....	6
Colocation / Autre .....	6
Personnes seules .....	6
Profils électoraux .....	7
Premier tour .....	7
Sécurité .....	8
Evolution du nombre d'infractions .....	8
Pour comparer .....	9
Services à la population .....	10
Commerce .....	10
Éducation .....	10
Villes autour de Mons .....	11

# Situation géographique



## i Informations clés

- **Région** : Nouvelle-Aquitaine
- **Département** : Charente-Maritime
- **Code postal** : 17160
- **Superficie** : 15 km<sup>2</sup>



# Statistiques sur la population



Nombre d'habitants

**445**



Age moyen

**45 ans**



Pop active

**44.9%**



Taux chômage

**12.1%**



Pop densité

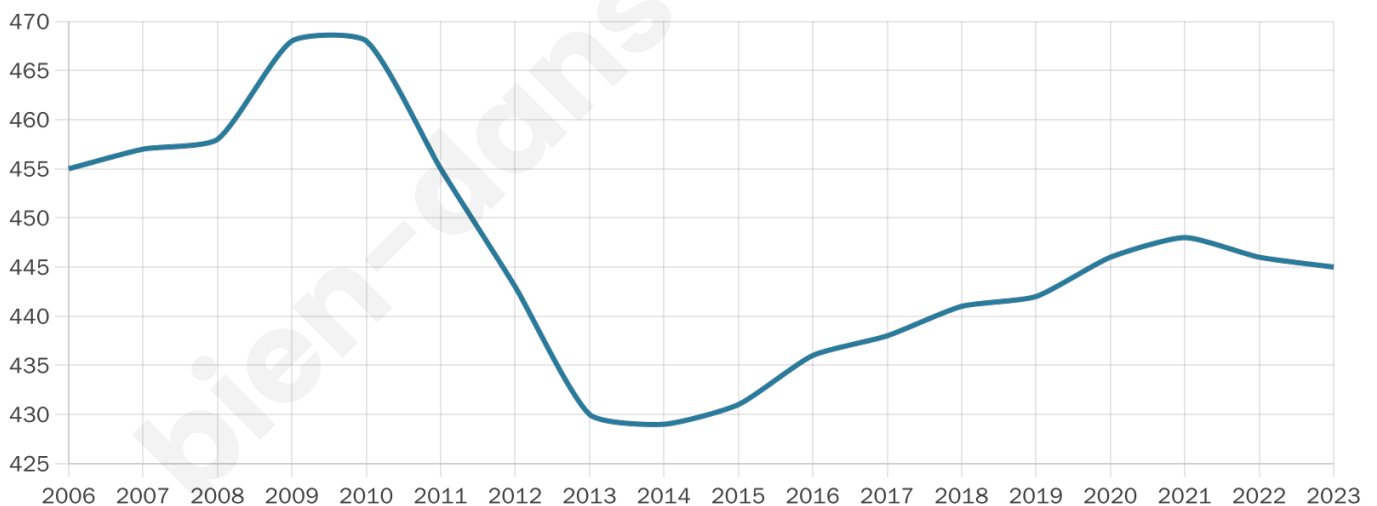
**30 h/km<sup>2</sup>**



Revenu moyen

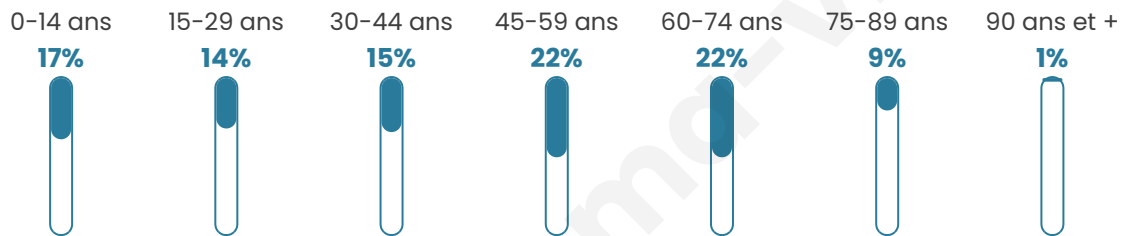
**21 190 €/an**

## Evolution du nombre d'habitants

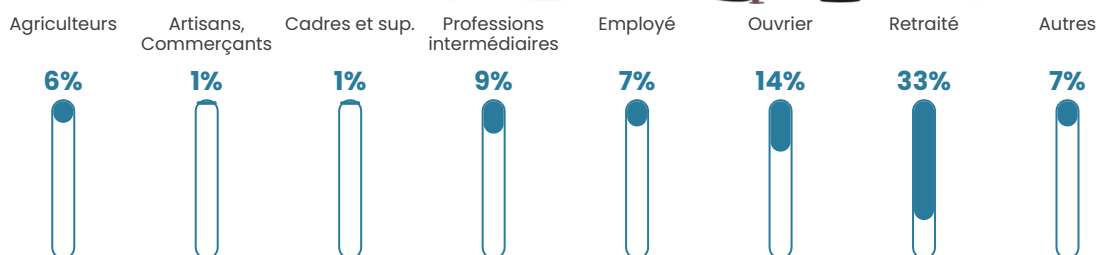


Sources : Institut national de la statistique et des études économiques (insee) selon Les dernières parutions officielles de 2024 portant sur les années 2020, 2021 et 2022.


## Tranche d'âge




## Activité professionnelle



## Niveau de diplôme








## Composition des ménages





# Profils électoraux

## Premier tour

	Marine LE PEN	39.20 %
	Emmanuel MACRON	17.60 %
	Jean-Luc MÉLENCHON	10.80 %
	Éric ZEMMOUR	9.20 %
	Valérie PÉCRESE	8.00 %
	Jean LASSALLE	6.00 %
	Anne HIDALGO	3.20 %
	Fabien ROUSSEL	2.00 %
	Nicolas DUPONT-AIGNAN	1.60 %
	Yannick JADOT	1.20 %
	Philippe POUTOU	1.20 %
	Nathalie ARTHAUD	0.00 %

## Second tour

	Emmanuel MACRON	38,46 %
	Marine LE PEN	61,54 %

### 338 inscrits

Participation : 76.33%

Votes blancs : 7.75%

Votes nuls : 1.55%

### 338 inscrits

Participation : 75.74%

Votes blancs : 1.95%

Votes nuls : 0.39%

# Sécurité



Agressions physiques / sexuelles

0



Cambriolages

0



Vols / dégradations

0



Stupéfiants

0

## Evolution du nombre d'infractions



## Pour comparer

(en proportion du nombre d'habitants)



Sources : Bases statistiques communale, départementale et régionale de la délinquance enregistrée par la police et la gendarmerie nationales selon les dernières parutions officielles de 2025 portant sur l'année 2024 ([data.gouv](https://data.gouv.fr)).

Agressions physiques / sexuelles : Violences sexuelles, coups et blessures volontaires intrafamiliaux, coups et blessures volontaires, autres coups, blessures volontaires et vols violents sans arme.

Cambriolages : Cambriolages de logements.

Vols : Vols avec armes, vols d'accessoires sur véhicules, vols dans les véhicules, vols de véhicules, vols sans violence contre des personnes, destructions, dégradations volontaires et escroqueries.

Stupéfiants : Trafic de stupéfiants dont (AFD) et usage de stupéfiants.

# Services à la population



## Commerce

Hypermarché	X <u>Cognac</u> 13km
Supermarché	X <u>Blanzac-lès-Matha</u> 7km
Superette	X <u>Prignac</u> 1km
Boulangerie	X <u>Thors</u> 3km
Boucherie	X <u>Migron</u> 4km
Restaurant	X <u>Matha</u> 6km
Garage	X <u>Sonnac</u> 4km
Station-service	X <u>Blanzac-lès-Matha</u> 6km
Banque	X <u>Matha</u> 6km
La poste	X <u>Migron</u> 3km
Coiffeur	1
Tabac	X <u>Matha</u> 6km
Bars / discothèque	X <u>Bréville</u> 7km
Bibliothèque	X <u>Matha</u> 6km
Cinéma	X <u>Matha</u> 6km
Vétérinaire	X <u>Matha</u> 6km



## Santé

Pharmacie	X <u>Matha</u> 6km
Hôpital	X <u>Cognac</u> 14km
Laboratoire d'analyses médicales	X <u>Cognac</u> 13km
Etablissement pour handicapé	X <u>Matha</u> 5km
EHPA	X <u>Matha</u> 5km
Médecin	X <u>Matha</u> 6km
Dentiste	X <u>Matha</u> 7km
Chirurgien	X <u>Cognac</u> 13km
Dermatologue	X <u>Cognac</u> 14km
Anesthésiste	X <u>Châteaubernard</u> 15km
Gastro-entérologue	X <u>Châteaubernard</u> 15km
Gynécologue	X <u>Châteaubernard</u> 15km
Cancérologue	X <u>Poitiers</u> 100km
Neurologue	X <u>Saintes</u> 25km
Ophthalmologue	X <u>Cognac</u> 14km
ORL	X <u>Saintes</u> 24km
Cardiologue	X <u>Cognac</u> 14km
Pédiatre	X <u>Cognac</u> 14km
Pneumologue	X <u>Cognac</u> 14km
Psychologue	X <u>Cognac</u> 14km
Radiologue	X <u>Châteaubernard</u> 15km
Rhumatologue	X <u>Cognac</u> 14km
Sage-femme	X <u>Matha</u> 6km



## Éducation

Crèche	X <u>Migron</u> 4km
Ecole maternelle Public	X <u>Courcerac</u> 3km
Ecole maternelle Privé	X <u>Marsac</u> 35km
Ecole primaire Public	1
Ecole primaire Privé	X <u>Matha</u> 6km
Collège Public	X <u>Matha</u> 6km
Collège Privé	X <u>Cognac</u> 13km
Lycée Public	X <u>Cognac</u> 13km
Lycée Privé	X <u>Cognac</u> 14km

Sources : Base Sirene des entreprises et de leurs établissements selon les dernières parutions officielles de 2025 portant sur l'année 2024 ([data.gouv](#)). Liste, localisation et tarifs des professionnels de santé selon les dernières parutions officielles de 2025 portant sur l'année 2024 ([opendatasoft](#)) et FINISS Extraction du Fichier des établissements selon les dernières parutions officielles de 2025 portant sur l'année 2024 ([data.gouv](#)). Adresse et géolocalisation des établissements d'enseignement du premier et second degrés selon les dernières parutions officielles de 2025 portant sur l'année 2024 ([data.education.gouv](#))

## Villes autour de Mons

Ville	Habitants	Superficie	Pop densité	Pop active	Taux chômage	Revenu moyen	Prix immobilier
Prignac	282	6 km <sup>2</sup>	47 h/km <sup>2</sup>	48.6%	6%	22 480 €/an	636 €/m <sup>2</sup>
Courcerac	316	6 km <sup>2</sup>	53 h/km <sup>2</sup>	41.1%	3.8%	21 960 €/an	1 047 €/m <sup>2</sup>
Thors	477	5 km <sup>2</sup>	95 h/km <sup>2</sup>	38.6%	3.4%	22 280 €/an	1 134 €/m <sup>2</sup>
Mesnac	404	6 km <sup>2</sup>	67 h/km <sup>2</sup>	55%	5.7%	22 900 €/an	604 €/m <sup>2</sup>
Le Seure	274	5 km <sup>2</sup>	55 h/km <sup>2</sup>	51.1%	2.9%	21 890 €/an	1 239 €/m <sup>2</sup>
Migrion	694	15 km <sup>2</sup>	46 h/km <sup>2</sup>	48%	2.7%	21 260 €/an	980 €/m <sup>2</sup>
Authon-Ébéon	410	11 km <sup>2</sup>	37 h/km <sup>2</sup>	42.4%	5.6%	20 020 €/an	1 247 €/m <sup>2</sup>
Aujac	372	8 km <sup>2</sup>	47 h/km <sup>2</sup>	50%	4.3%	21 330 €/an	1 141 €/m <sup>2</sup>
Blanzac-lès-Matha	345	9 km <sup>2</sup>	38 h/km <sup>2</sup>	40%	5.8%	20 770 €/an	947 €/m <sup>2</sup>
Matha (2 avis)	2 191	19 km <sup>2</sup>	115 h/km <sup>2</sup>	34.6%	4.7%	20 730 €/an	1 137 €/m <sup>2</sup>
Saint-Sulpice-de-Cognac (1 avis)	1 183	0 km <sup>2</sup>	1 183 h/km <sup>2</sup>	0%	0%	NC	1 170 €/m <sup>2</sup>
Sonnac	512	17 km <sup>2</sup>	30 h/km <sup>2</sup>	42.6%	3.3%	21 610 €/an	1 019 €/m <sup>2</sup>
Bréville	436	15 km <sup>2</sup>	29 h/km <sup>2</sup>	43.6%	3.7%	22 500 €/an	902 €/m <sup>2</sup>
Villars-les-Bois	257	8 km <sup>2</sup>	32 h/km <sup>2</sup>	40.9%	3.1%	22 950 €/an	1 073 €/m <sup>2</sup>
Aumagne	694	20 km <sup>2</sup>	35 h/km <sup>2</sup>	42.4%	6.8%	21 300 €/an	1 627 €/m <sup>2</sup>

bien-dans-ma-ville.fr



# **Vous aimez votre ville ? Notez-la !**

Et faites-nous part de vos remarques constructives



Avec

**BIEN** dans ma **VILLE** 