



Version web

# Ville de Monnières

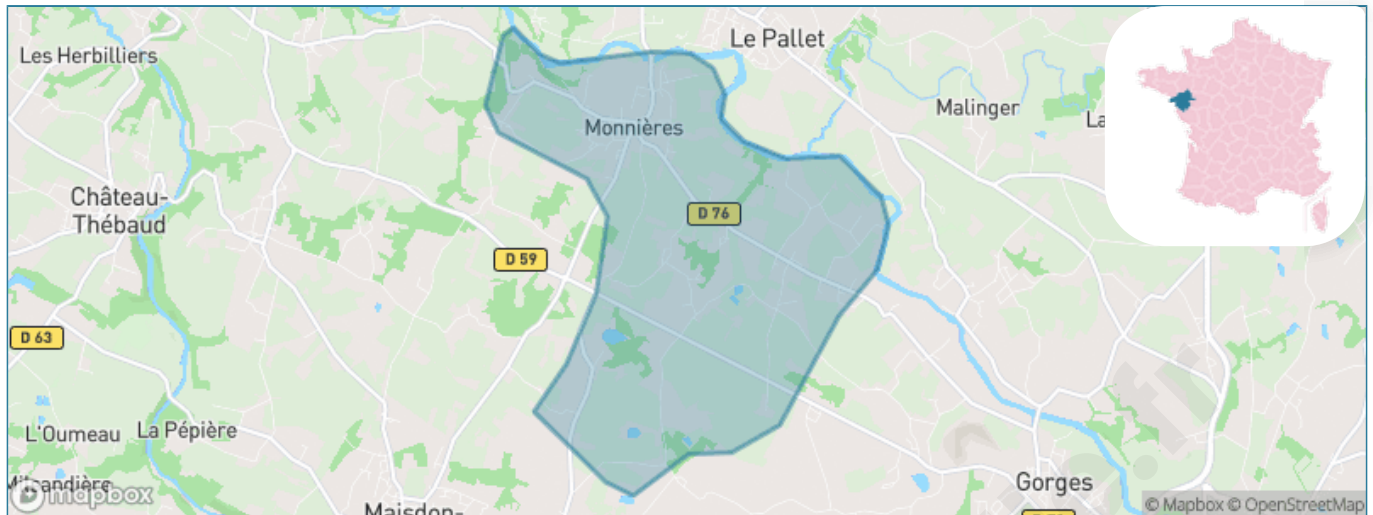
Présenté par

**BIEN** dans  
ma **VILLE** 

# Sommaire

Situation géographique .....	3
Statistiques sur la population .....	4
Evolution du nombre d'habitants .....	4
Tranche d'âge .....	5
0-14 ans .....	5
15-29 ans .....	5
30-44 ans .....	5
45-59 ans .....	5
60-74 ans .....	5
75-89 ans .....	5
90 ans et + .....	5
Activité professionnelle .....	5
Agriculteurs .....	5
Artisans, Commerçants .....	5
Cadres et sup. ....	5
Professions intermédiaires .....	5
Employé .....	5
Ouvrier .....	5
Retraité .....	5
Autres .....	5
Niveau de diplôme .....	6
Sans diplôme ou CEP .....	6
Brevet, BEPC, DNB .....	6
CAP-BEP ou équivalent .....	6
BAC ou équivalent .....	6
BAC+2 .....	6
BAC+3 ou +4 .....	6
BAC+5 ou plus .....	6
Composition des ménages .....	6
Couple sans enfant .....	6
Couple avec enfant(s) .....	6
Famille monoparentale .....	6
Colocation / Autre .....	6
Personnes seules .....	6
Profil électoraux .....	7
Premier tour .....	7
Sécurité .....	8
Evolution du nombre d'infractions .....	8
Pour comparer .....	9
Services à la population .....	10
Commerce .....	10
Éducation .....	10
Villes autour de Monnières .....	11
Avis sur la ville de Monnières .....	12
Moyenne par critère .....	12
Villes autour de Monnières .....	12
Répartition des avis par note .....	12
Répartition des avis par note .....	12

# Situation géographique



## i Informations clés

- **Région** : Pays de la Loire
- **Département** : Loire-Atlantique
- **Code postal** : 44690
- **Superficie** : 9 km<sup>2</sup>



# Statistiques sur la population



Nombre d'habitants

**2 388**



Age moyen

**37 ans**



Pop active

**51.6%**



Taux chômage

**5.2%**



Pop densité

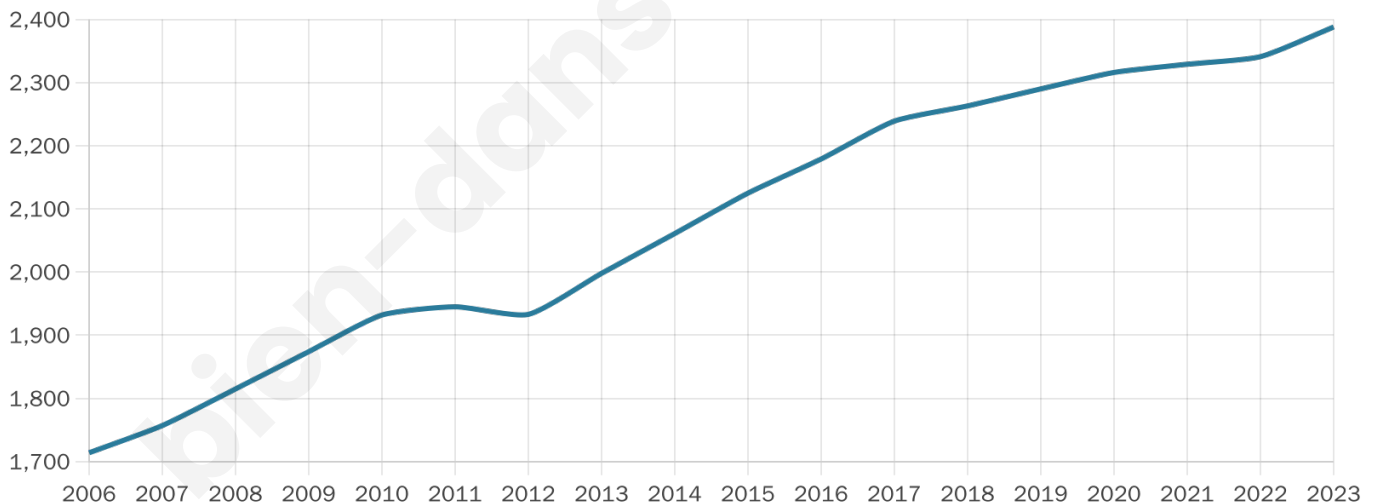
**265 h/km<sup>2</sup>**



Revenu moyen

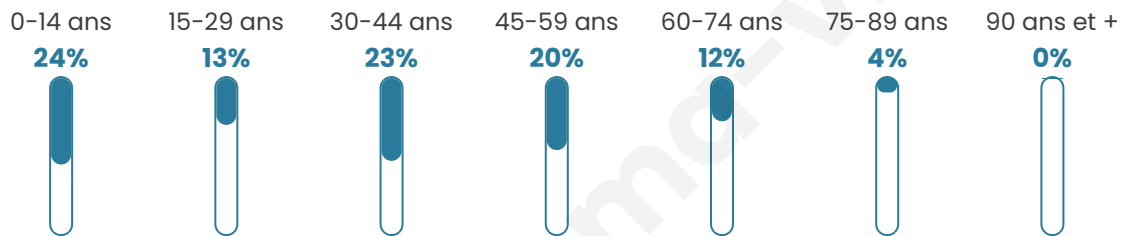
**24 520 €/an**

## Evolution du nombre d'habitants

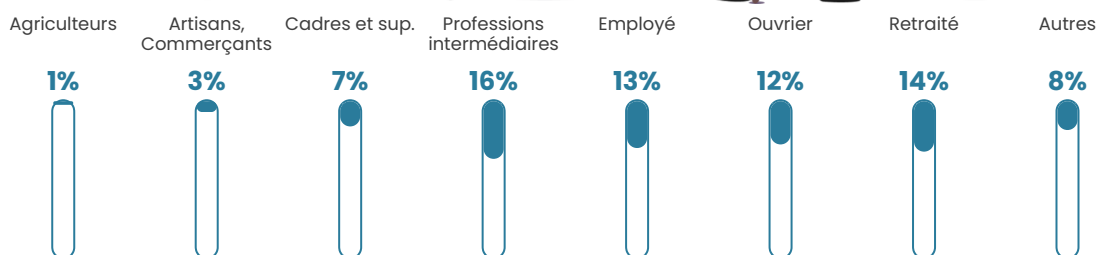


Sources : Institut national de la statistique et des études économiques (insee) selon Les dernières parutions officielles de 2024 portant sur les années 2020, 2021 et 2022.


## Tranche d'âge




## Activité professionnelle



## Niveau de diplôme






## Composition des ménages



# Profils électoraux

## Premier tour

	Emmanuel MACRON	34.71 %
	Jean-Luc MÉLENCHON	22.14 %
	Marine LE PEN	15.64 %
	Yannick JADOT	9.15 %
	Éric ZEMMOUR	4.40 %
	Valérie PÉCRESE	4.05 %
	Jean LASSALLE	3.14 %
	Fabien ROUSSEL	2.37 %
	Nicolas DUPONT-AIGNAN	2.03 %
	Anne HIDALGO	1.26 %
	Philippe POUTOU	0.77 %
	Nathalie ARTHAUD	0.35 %



### 1 762 inscrits

Participation : 83.2%

Votes blancs : 2.11%

Votes nuls : 0.20%

## Second tour

	Emmanuel MACRON	73,28 %
	Marine LE PEN	26,72 %

### 1 762 inscrits

Participation : 80.08%

Votes blancs : 7.58%

Votes nuls : 1.98%

# Sécurité



Agressions physiques / sexuelles

**8**



Cambriolages

**0**



Vols / dégradations

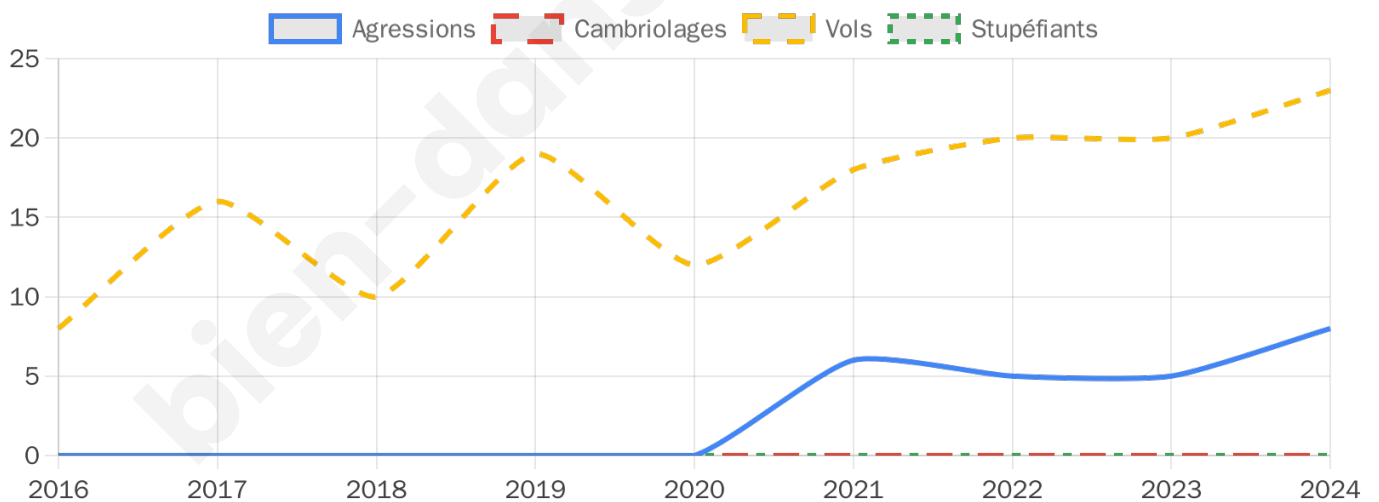
**23**



Stupéfiants

**0**

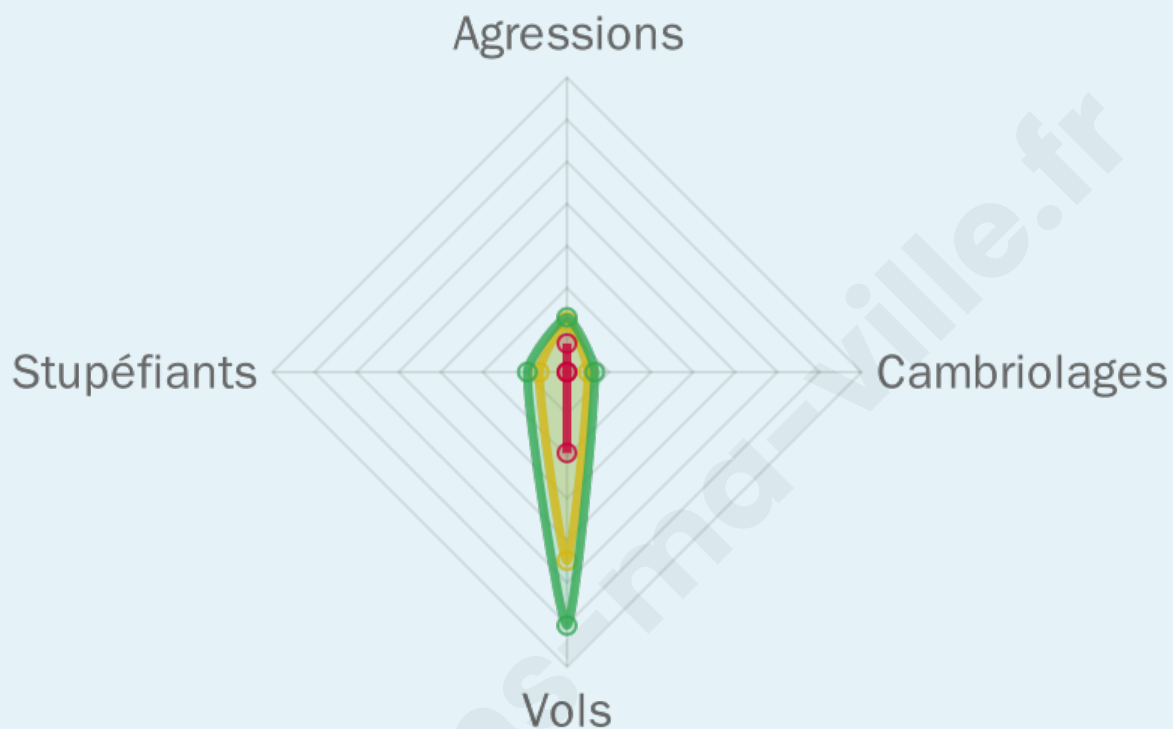
## Evolution du nombre d'infractions



## Pour comparer

(en proportion du nombre d'habitants)

■ Ville ■ Département ■ Région



Sources : Bases statistiques communale, départementale et régionale de la délinquance enregistrée par la police et la gendarmerie nationales selon les dernières parutions officielles de 2025 portant sur l'année 2024 ([data.gouv](https://data.gouv.fr)).

Agressions physiques / sexuelles : Violences sexuelles, coups et blessures volontaires intrafamiliaux, coups et blessures volontaires, autres coups, blessures volontaires et vols violents sans arme.

Cambriolages : Cambriolages de logements.

Vols : Vols avec armes, vols d'accessoires sur véhicules, vols dans les véhicules, vols de véhicules, vols sans violence contre des personnes, destructions, dégradations volontaires et escroqueries.

Stupéfiants : Trafic de stupéfiants dont (AFD) et usage de stupéfiants.

# Services à la population



## Commerce

Hypermarché	X <a href="#">Clisson</a> 7km
Supermarché	X <a href="#">Clisson</a> 6km
Superette	1
Boulangerie	1
Boucherie	X <a href="#">Le Pallet</a> 1km
Restaurant	X <a href="#">Le Pallet</a> 1km
Garage	1
Station-service	X <a href="#">Gorges</a> 5km
Banque	X <a href="#">Le Pallet</a> 1km
La poste	1
Coiffeur	1
Tabac	X <a href="#">Le Pallet</a> 1km
Bars / discothèque	1
Bibliothèque	1
Cinéma	X <a href="#">Vallet</a> 7km
Vétérinaire	X <a href="#">Maisdon-sur-Sèvre</a> 2km



## Santé

Pharmacie	X <a href="#">Le Pallet</a> 1km
Hôpital	X <a href="#">Nantes</a> 16km
Laboratoire d'analyses médicales	X <a href="#">Clisson</a> 6km
Etablissement pour handicapé	X <a href="#">Mouzillon</a> 5km
EHPA	X <a href="#">La Haie-Fouassière</a> 4km
Médecin	2
Dentiste	X <a href="#">Le Pallet</a> 1km
Chirurgien	X <a href="#">Nantes</a> 16km
Dermatologue	X <a href="#">Clisson</a> 6km
Anesthésiste	X <a href="#">Nantes</a> 16km
Gastro-entérologue	X <a href="#">Saint-Sébastien-sur-Loire</a> 14km
Gynécologue	X <a href="#">Clisson</a> 7km
Cancérologue	X <a href="#">Nantes</a> 16km
Neurologue	X <a href="#">Vertou</a> 13km
Ophtalmologue	X <a href="#">Clisson</a> 6km
ORL	X <a href="#">Nantes</a> 15km
Cardiologue	X <a href="#">Vertou</a> 10km
Pédiatre	X <a href="#">Vertou</a> 13km
Pneumologue	X <a href="#">Nantes</a> 16km
Psychologue	X <a href="#">Clisson</a> 7km
Radiologue	X <a href="#">Vertou</a> 9km
Rhumatologue	X <a href="#">Nantes</a> 16km
Sage-femme	X <a href="#">Clisson</a> 6km



## Éducation

Crèche	1
Ecole maternelle Public	X <a href="#">La Haie-Fouassière</a> 4km
Ecole maternelle Privé	X <a href="#">Vertou</a> 10km
Ecole primaire Public	1
Ecole primaire Privé	1
Collège Public	X <a href="#">Clisson</a> 6km
Collège Privé	X <a href="#">Gorges</a> 3km
Lycée Public	X <a href="#">Clisson</a> 8km
Lycée Privé	X <a href="#">Gorges</a> 5km

Sources : Base Sirene des entreprises et de leurs établissements selon les dernières parutions officielles de 2025 portant sur l'année 2024 ([data.gouv](#)). Liste, localisation et tarifs des professionnels de santé selon les dernières parutions officielles de 2025 portant sur l'année 2024 ([opendatasoft](#)) et FINESS Extraction du Fichier des établissements selon les dernières parutions officielles de 2025 portant sur l'année 2024 ([data.gouv](#)). Adresse et géolocalisation des établissements d'enseignement du premier et second degrés selon les dernières parutions officielles de 2025 portant sur l'année 2024 ([data.education.gouv](#))

## Villes autour de Monnières

Ville	Habitants	Superficie	Pop densité	Pop active	Taux chômage	Revenu moyen	Prix immobilier
Le Pallet (6 avis)	3 413	11 km <sup>2</sup>	310 h/km <sup>2</sup>	52.1%	2.3%	24 700 €/an	2 074 €/m <sup>2</sup>
La Haie-Fouassière (3 avis)	4 775	11 km <sup>2</sup>	434 h/km <sup>2</sup>	50.9%	3.3%	26 070 €/an	2 525 €/m <sup>2</sup>
Maisdon-sur-Sèvre (4 avis)	3 095	17 km <sup>2</sup>	182 h/km <sup>2</sup>	51.8%	2.1%	23 710 €/an	1 989 €/m <sup>2</sup>
Gorges (1 avis)	5 203	15 km <sup>2</sup>	347 h/km <sup>2</sup>	47.8%	2.7%	24 310 €/an	2 266 €/m <sup>2</sup>
Saint-Fiacre-sur-Maine (2 avis)	1 251	6 km <sup>2</sup>	209 h/km <sup>2</sup>	51.2%	3%	26 770 €/an	2 375 €/m <sup>2</sup>
Mouzillon (3 avis)	2 893	16 km <sup>2</sup>	181 h/km <sup>2</sup>	52.9%	3.3%	24 130 €/an	1 968 €/m <sup>2</sup>
La Chapelle-Heulin (3 avis)	3 467	13 km <sup>2</sup>	267 h/km <sup>2</sup>	50.9%	2.2%	25 180 €/an	2 270 €/m <sup>2</sup>
Saint-Lumine-de-Clisson	2 100	18 km <sup>2</sup>	117 h/km <sup>2</sup>	51.9%	3.6%	23 200 €/an	1 751 €/m <sup>2</sup>
Vallet (7 avis)	9 495	59 km <sup>2</sup>	161 h/km <sup>2</sup>	50.9%	2.9%	24 190 €/an	2 166 €/m <sup>2</sup>
Clisson (19 avis)	7 452	11 km <sup>2</sup>	677 h/km <sup>2</sup>	48.2%	3.4%	25 170 €/an	2 518 €/m <sup>2</sup>
Saint-Hilaire-de-Clisson (1 avis)	2 423	18 km <sup>2</sup>	135 h/km <sup>2</sup>	50.8%	2.7%	23 830 €/an	1 811 €/m <sup>2</sup>
Aigrefeuille-sur-Maine (5 avis)	4 156	14 km <sup>2</sup>	297 h/km <sup>2</sup>	50.1%	2.7%	24 830 €/an	2 348 €/m <sup>2</sup>
Le Landreau (3 avis)	3 267	24 km <sup>2</sup>	136 h/km <sup>2</sup>	52.6%	2.8%	23 300 €/an	2 063 €/m <sup>2</sup>
Remouillé	1 932	21 km <sup>2</sup>	92 h/km <sup>2</sup>	54.4%	3.3%	22 900 €/an	1 764 €/m <sup>2</sup>
Haute-Goulaine (4 avis)	6 095	20 km <sup>2</sup>	305 h/km <sup>2</sup>	47.2%	3.2%	27 730 €/an	2 805 €/m <sup>2</sup>

# Avis sur la ville de Monnières



## Moyenne par critère



## Villes autour de Monnières

Ville	Note globale	Sécurité	Éducation	Sport Loisir	Environnement	Vie pratique
Le Pallet (6 avis)	3.7	<b>4.3</b>	3.8	3.2	<b>4.0</b>	3.3
La Haie-Fouassière (3 avis)	3.1	3.3	3.7	2.7	3.0	3.0
Maisdon-sur-Sèvre (4 avis)	<b>4.6</b>	<b>5.0</b>	<b>4.8</b>	<b>4.0</b>	<b>5.0</b>	<b>4.3</b>
Gorges (1 avis)	<b>4.6</b>	<b>5.0</b>	<b>5.0</b>	<b>4.0</b>	<b>5.0</b>	<b>4.0</b>
Saint-Fiacre-sur-Maine (2 avis)	<b>4.2</b>	<b>4.0</b>	<b>4.5</b>	<b>4.0</b>	<b>4.5</b>	<b>4.0</b>
Mouzillon (3 avis)	3.8	<b>4.3</b>	3.7	3.7	<b>4.3</b>	3.0
La Chapelle-Heulin (3 avis)	3.7	3.3	<b>4.0</b>	3.7	<b>4.0</b>	3.7
Saint-Lumine-de-Clisson	-	-	-	-	-	-
Vallet (7 avis)	<b>4.0</b>	<b>4.0</b>	<b>4.3</b>	<b>4.1</b>	3.7	3.7
Clisson (19 avis)	3.9	<b>4.0</b>	3.9	3.7	<b>4.1</b>	3.5
Saint-Hilaire-de-Clisson (1 avis)	<b>4.0</b>	<b>5.0</b>	<b>5.0</b>	3.0	<b>4.0</b>	3.0
Aigrefeuille-sur-Maine (5 avis)	3.7	<b>4.0</b>	3.8	<b>4.0</b>	3.0	3.8
Le Landreau (3 avis)	3.0	3.3	3.7	2.7	2.3	3.0
Remouillé	-	-	-	-	-	-
Haute-Goulaine (4 avis)	3.7	3.8	<b>4.0</b>	<b>4.0</b>	3.5	3.3



# Vous aimez votre ville ? Notez-la !

Et faites-nous part de vos remarques constructives



Avec

**BIEN** dans ma **VILLE** 