



Version web

# Ville de Monlong

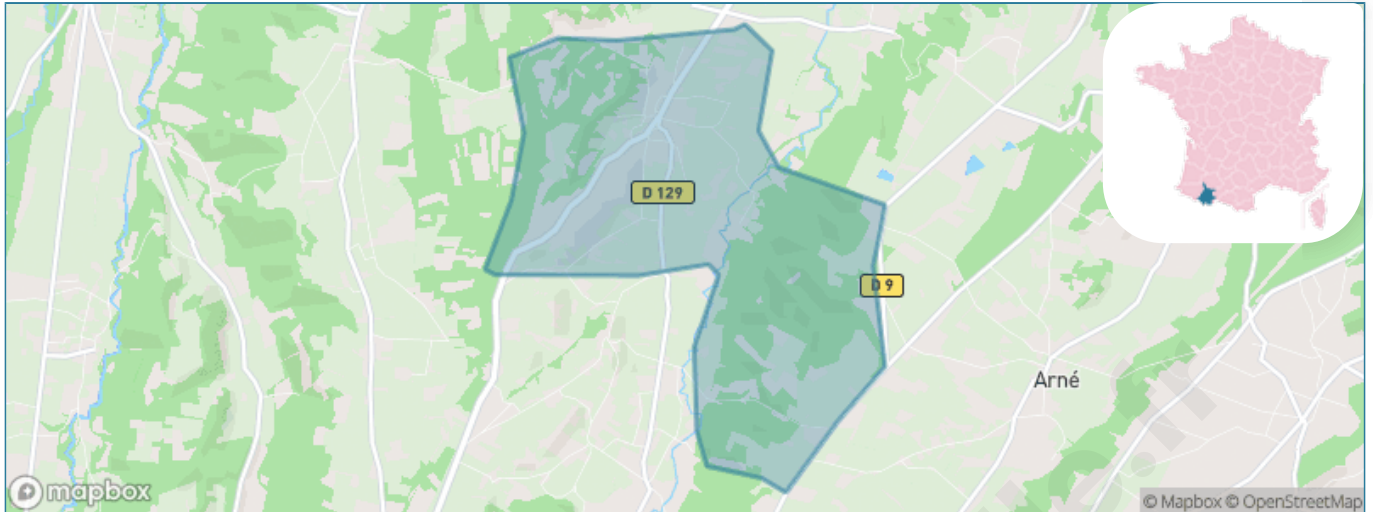
Présenté par

**BIEN** dans  
ma **VILLE** 

# Sommaire

Situation géographique .....	3
Statistiques sur la population .....	4
Evolution du nombre d'habitants .....	4
Tranche d'âge .....	5
0-14 ans .....	5
15-29 ans .....	5
30-44 ans .....	5
45-59 ans .....	5
60-74 ans .....	5
75-89 ans .....	5
90 ans et + .....	5
Activité professionnelle .....	5
Agriculteurs .....	5
Artisans, Commerçants .....	5
Cadres et sup. ....	5
Professions intermédiaires .....	5
Employé .....	5
Ouvrier .....	5
Retraité .....	5
Autres .....	5
Niveau de diplôme .....	6
Sans diplôme ou CEP .....	6
Brevet, BEPC, DNB .....	6
CAP-BEP ou équivalent .....	6
BAC ou équivalent .....	6
BAC+2 .....	6
BAC+3 ou +4 .....	6
BAC+5 ou plus .....	6
Composition des ménages .....	6
Couple sans enfant .....	6
Couple avec enfant(s) .....	6
Famille monoparentale .....	6
Colocation / Autre .....	6
Personnes seules .....	6
Profils électoraux .....	7
Premier tour .....	7
Sécurité .....	8
Evolution du nombre d'infractions .....	8
Pour comparer .....	9
Services à la population .....	10
Commerce .....	10
Éducation .....	10
Villes autour de Monlong .....	12

# Situation géographique



## i Informations clés

- **Région** : Occitanie
- **Département** : Hautes-Pyrénées
- **Code postal** : 65670
- **Superficie** : 7 km<sup>2</sup>



# Statistiques sur la population



Nombre d'habitants

**108**



Age moyen

**49 ans**



Pop active

**50%**



Taux chômage

**10%**



Pop densité

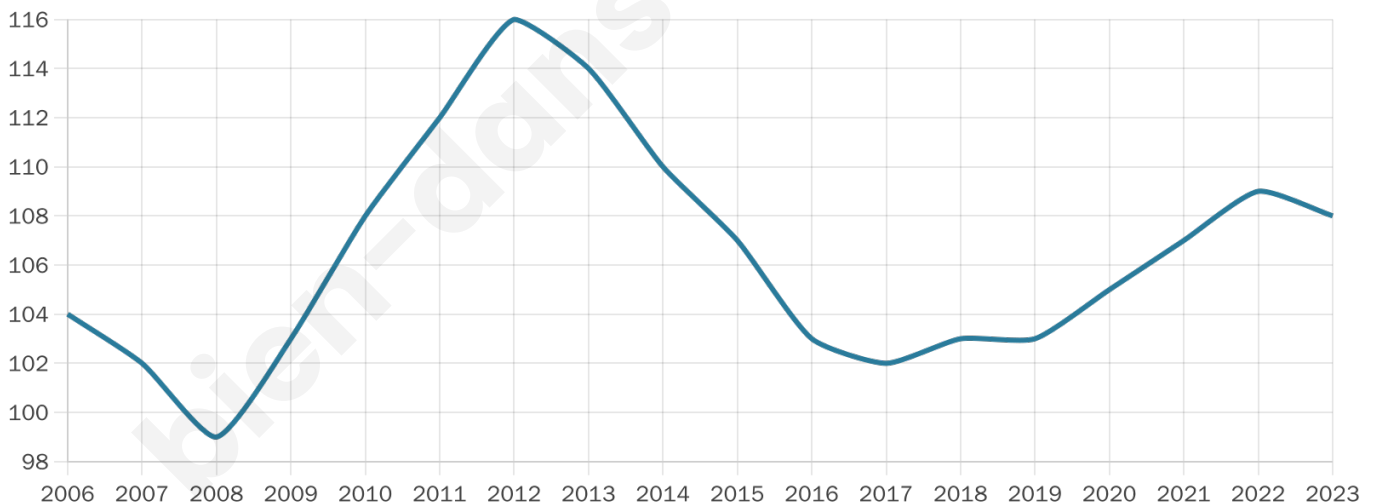
**15 h/km<sup>2</sup>**



Revenu moyen

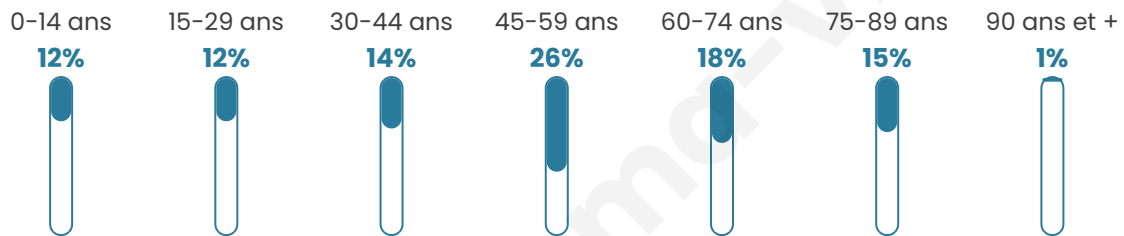
**19 210 €/an**

## Evolution du nombre d'habitants

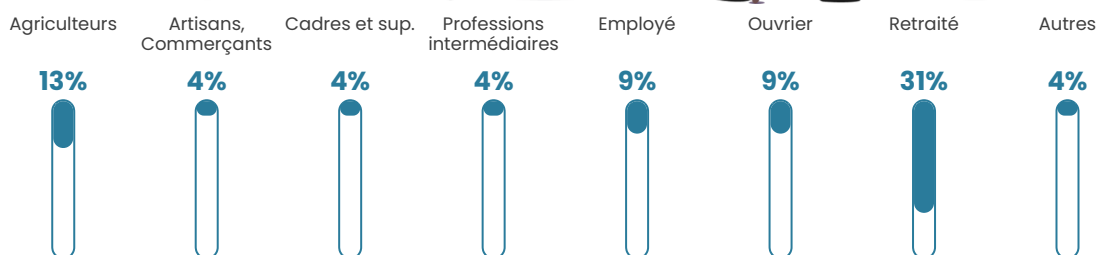


Sources : Institut national de la statistique et des études économiques (insee) selon Les dernières parutions officielles de 2024 portant sur les années 2020, 2021 et 2022.


## Tranche d'âge




## Activité professionnelle



## Niveau de diplôme















## Composition des ménages



# Profils électoraux

## Premier tour

	Jean-Luc MÉLENCHON	29.58 %
	Marine LE PEN	18.31 %
	Jean LASSALLE	15.49 %
	Emmanuel MACRON	12.68 %
	Fabien ROUSSEL	7.04 %
	Éric ZEMMOUR	5.63 %
	Valérie PÉCRESE	5.63 %
	Nathalie ARTHAUD	2.82 %
	Anne HIDALGO	1.41 %
	Nicolas DUPONT- AIGNAN	1.41 %
	Yannick JADOT	0.00 %
	Philippe POUTOU	0.00 %



### 91 inscrits

Participation : 80.22%

Votes blancs : 1.37%

Votes nuls : 1.37%

## Second tour

	Emmanuel MACRON	50,91 %
	Marine LE PEN	49,09 %

### 91 inscrits

Participation : 76.92%

Votes blancs : 11.43%

Votes nuls : 10%

# Sécurité



Agressions physiques / sexuelles

0



Cambriolages

0



Vols / dégradations

0



Stupéfiants

0

## Evolution du nombre d'infractions



## Pour comparer

(en proportion du nombre d'habitants)



Sources : Bases statistiques communale, départementale et régionale de la délinquance enregistrée par la police et la gendarmerie nationales selon les dernières parutions officielles de 2025 portant sur l'année 2024 ([data.gouv](https://data.gouv.fr)).

Agressions physiques / sexuelles : Violences sexuelles, coups et blessures volontaires intrafamiliaux, coups et blessures volontaires, autres coups, blessures volontaires et vols violents sans arme.

Cambriolages : Cambriolages de logements.

Vols : Vols avec armes, vols d'accessoires sur véhicules, vols dans les véhicules, vols de véhicules, vols sans violence contre des personnes, destructions, dégradations volontaires et escroqueries.

Stupéfiants : Trafic de stupéfiants dont (AFD) et usage de stupéfiants.

# Services à la population



## Commerce

Hypermarché	X <a href="#">Gourdan-Polignan</a> 17km
Supermarché	X <a href="#">Lannemezan</a> 11km
Superette	X <a href="#">Balesta</a> 8km
Boulangerie	X <a href="#">Galan</a> 5km
Boucherie	X <a href="#">Balesta</a> 8km
Restaurant	X <a href="#">Galan</a> 5km
Garage	X <a href="#">Gaussan</a> 3km
Station-service	X <a href="#">Campistrous</a> 9km
Banque	X <a href="#">Lannemezan</a> 11km
La poste	X <a href="#">Puntous</a> 11km
Coiffeur	X <a href="#">Galan</a> 5km
Tabac	X <a href="#">Galan</a> 5km
Bars / discothèque	X <a href="#">Lécussan</a> 5km
Bibliothèque	X <a href="#">Le Cuing</a> 14km
Cinéma	X <a href="#">Lannemezan</a> 11km
Vétérinaire	X <a href="#">Monléon-Magnoac</a> 7km



## Santé

Pharmacie	X <a href="#">Arné</a> 3km
Hôpital	X <a href="#">Lannemezan</a> 10km
Laboratoire d'analyses médicales	X <a href="#">Lannemezan</a> 11km
Etablissement pour handicapé	X <a href="#">Lannemezan</a> 10km
EHPA	X <a href="#">Galan</a> 5km
Médecin	X <a href="#">Galan</a> 5km
Dentiste	X <a href="#">Castelnau-Magnoac</a> 10km
Chirurgien	X <a href="#">Lannemezan</a> 11km
Dermatologue	X <a href="#">Tarbes</a> 32km
Anesthésiste	X <a href="#">Tarbes</a> 32km
Gastro-entérologue	X <a href="#">Tarbes</a> 32km
Gynécologue	X <a href="#">Saint-Gaudens</a> 21km
Cancérologue	X <a href="#">Tarbes</a> 32km
Neurologue	X <a href="#">Saint-Gaudens</a> 24km
Ophthalmologue	X <a href="#">Lannemezan</a> 13km
ORL	X <a href="#">Tarbes</a> 32km
Cardiologue	X <a href="#">Saint-Plancard</a> 9km
Pédiatre	X <a href="#">Tarbes</a> 31km
Pneumologue	X <a href="#">Saint-Plancard</a> 9km
Psychologue	X <a href="#">Monréjeau</a> 15km
Radiologue	X <a href="#">Lannemezan</a> 13km
Rhumatologue	X <a href="#">Saint-Gaudens</a> 24km
Sage-femme	X <a href="#">Trie-sur-Baïse</a> 15km



## Éducation

Crèche	X <a href="#">Galan</a> 5km
Ecole maternelle Public	X <a href="#">Lécussan</a> 5km
Ecole maternelle Privé	X <a href="#">Plaisance-du-Touch</a> 79km
Ecole primaire Public	X <a href="#">Galan</a> 5km
Ecole primaire Privé	X <a href="#">Monléon-Magnoac</a> 3km
Collège Public	X <a href="#">Lannemezan</a> 10km
Collège Privé	X <a href="#">Monléon-Magnoac</a> 3km
Lycée Public	X <a href="#">Lannemezan</a> 10km
Lycée Privé	X <a href="#">Monléon-Magnoac</a> 4km

Sources : Base Sirene des entreprises et de leurs établissements selon les dernières parutions officielles de 2025 portant sur l'année 2024 ([data.gouv](#)). Liste, localisation et tarifs des professionnels de santé selon les dernières parutions officielles de 2025 portant sur l'année 2024 ([opendatasoft](#)) et FINISS Extraction du Fichier des établissements selon les dernières parutions officielles de 2025 portant sur l'année 2024 ([data.gouv](#)). Adresse et géolocalisation des établissements d'enseignement du premier et second degrés selon les

bien-dans-ma-ville.fr

## Villes autour de Monlong

Ville	Habitants	Superficie	Pop densité	Pop active	Taux chômage	Revenu moyen	Prix immobilier
Tajan	134	4 km <sup>2</sup>	34 h/km <sup>2</sup>	46.3%	1.5%	22 700 €/an	1 294 €/m <sup>2</sup>
Lassaies	35	2 km <sup>2</sup>	18 h/km <sup>2</sup>	60%	11.4%	NC	NC
Recurt	201	13 km <sup>2</sup>	15 h/km <sup>2</sup>	42.8%	3.5%	22 640 €/an	2 036 €/m <sup>2</sup>
Laran	46	3 km <sup>2</sup>	15 h/km <sup>2</sup>	47.8%	6.5%	NC	1 360 €/m <sup>2</sup>
Gaussan	99	7 km <sup>2</sup>	14 h/km <sup>2</sup>	42.4%	5.1%	21 980 €/an	620 €/m <sup>2</sup>
Arné	181	8 km <sup>2</sup>	23 h/km <sup>2</sup>	42.5%	2.8%	22 970 €/an	667 €/m <sup>2</sup>
Sabarros	33	3 km <sup>2</sup>	11 h/km <sup>2</sup>	21.2%	0%	NC	NC
Caubous	32	3 km <sup>2</sup>	11 h/km <sup>2</sup>	46.9%	6.3%	NC	2 736 €/m <sup>2</sup>
Galan	698	14 km <sup>2</sup>	50 h/km <sup>2</sup>	26.6%	3.4%	21 250 €/an	715 €/m <sup>2</sup>
Clarens	513	11 km <sup>2</sup>	47 h/km <sup>2</sup>	43.9%	1.2%	24 070 €/an	1 537 €/m <sup>2</sup>
Bazordan	111	9 km <sup>2</sup>	12 h/km <sup>2</sup>	40.5%	2.7%	19 800 €/an	1 101 €/m <sup>2</sup>
Cazaril-Tambourès	89	6 km <sup>2</sup>	15 h/km <sup>2</sup>	34.8%	2.2%	NC	556 €/m <sup>2</sup>
Galez	181	7 km <sup>2</sup>	26 h/km <sup>2</sup>	42.5%	1.7%	21 070 €/an	2 313 €/m <sup>2</sup>
Cizos	136	7 km <sup>2</sup>	19 h/km <sup>2</sup>	38.2%	5.1%	19 380 €/an	1 444 €/m <sup>2</sup>
Réjaumont	146	6 km <sup>2</sup>	24 h/km <sup>2</sup>	43.2%	2.7%	22 520 €/an	1 430 €/m <sup>2</sup>

bien-dans-ma-ville.fr



# Vous aimez votre ville ? Notez-la !

Et faites-nous part de vos remarques constructives



Avec

**BIEN** dans  
ma **VILLE** 