



Version web

Ville de Monhoudou

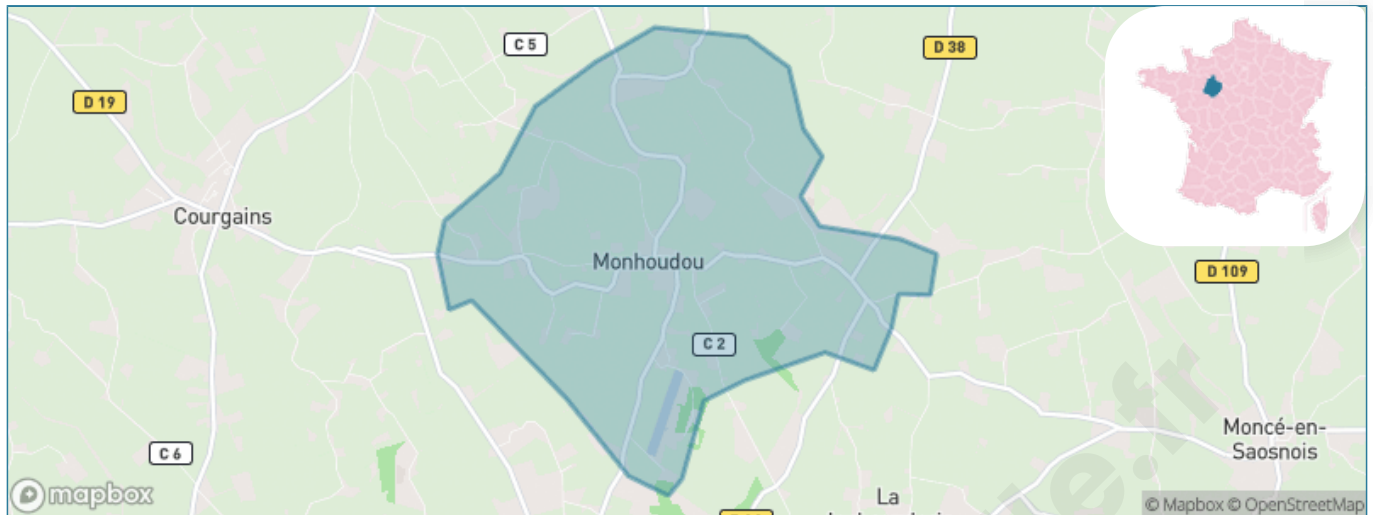
Présenté par

BIEN dans
ma **VILLE** 

Sommaire

Situation géographique	3
Statistiques sur la population	4
Evolution du nombre d'habitants	4
Tranche d'âge	5
0-14 ans	5
15-29 ans	5
30-44 ans	5
45-59 ans	5
60-74 ans	5
75-89 ans	5
90 ans et +	5
Activité professionnelle	5
Agriculteurs	5
Artisans, Commerçants	5
Cadres et sup.	5
Professions intermédiaires	5
Employé	5
Ouvrier	5
Retraité	5
Autres	5
Niveau de diplôme	6
Sans diplôme ou CEP	6
Brevet, BEPC, DNB	6
CAP-BEP ou équivalent	6
BAC ou équivalent	6
BAC+2	6
BAC+3 ou +4	6
BAC+5 ou plus	6
Composition des ménages	6
Couple sans enfant	6
Couple avec enfant(s)	6
Famille monoparentale	6
Colocation / Autre	6
Personnes seules	6
Profils électoraux	7
Premier tour	7
Sécurité	8
Evolution du nombre d'infractions	8
Pour comparer	9
Services à la population	10
Commerce	10
Éducation	10
Villes autour de Monhoudou	12

Situation géographique



i Informations clés

- **Région** : Pays de la Loire
- **Département** : Sarthe
- **Code postal** : 72260
- **Superficie** : 7 km²



Statistiques sur la population



Nombre d'habitants

214



Age moyen

40 ans



Pop active

50%



Taux chômage

2.3%



Pop densité

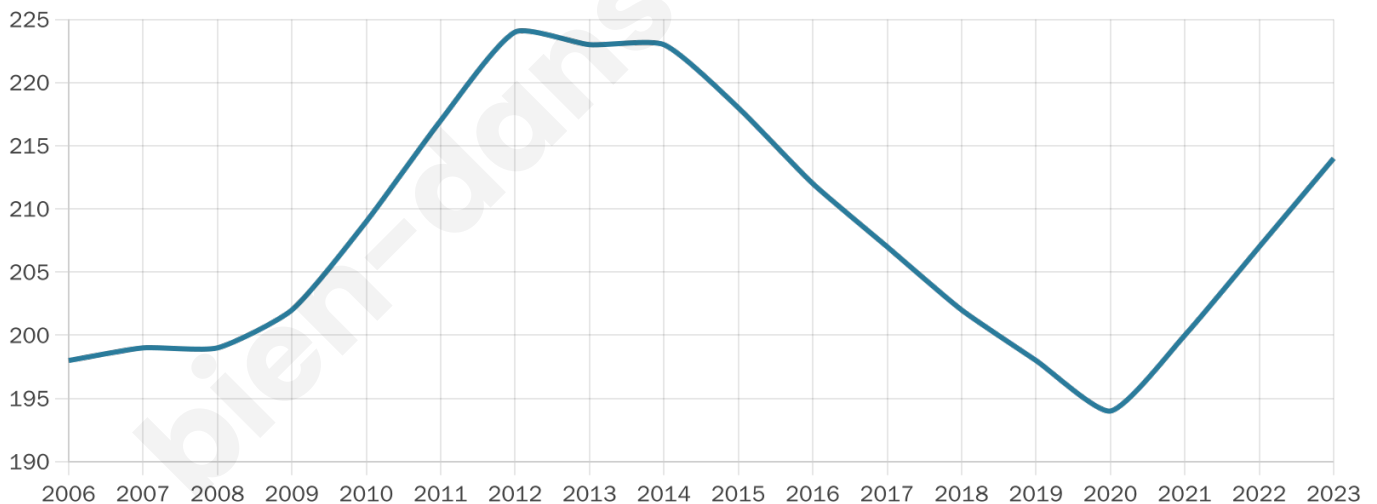
31 h/km²



Revenu moyen

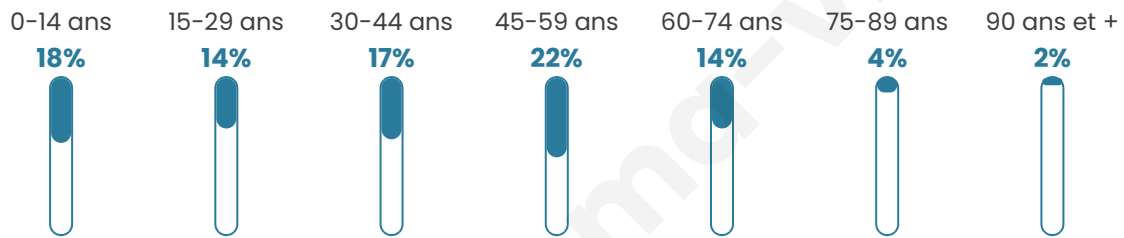
21 320 €/an

Evolution du nombre d'habitants

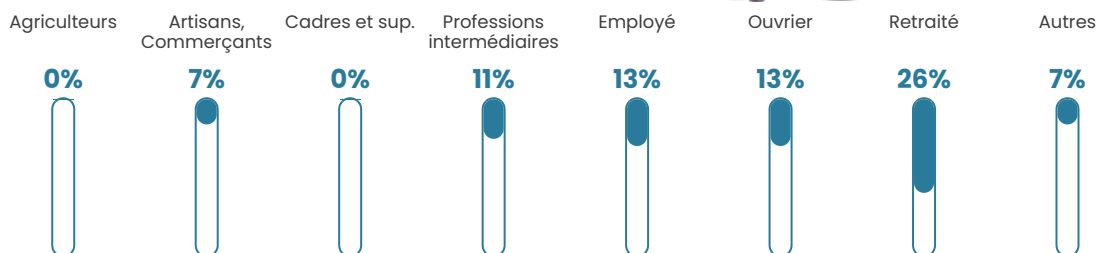


Sources : Institut national de la statistique et des études économiques (insee) selon Les dernières parutions officielles de 2024 portant sur les années 2020, 2021 et 2022.


Tranche d'âge




Activité professionnelle



Niveau de diplôme















Composition des ménages



Profils électoraux



Premier tour

	Marine LE PEN	35.14 %
	Emmanuel MACRON	26.35 %
	Jean-Luc MÉLENCHON	17.57 %
	Éric ZEMMOUR	6.08 %
	Jean LASSALLE	4.05 %
	Fabien ROUSSEL	2.70 %
	Yannick JADOT	2.70 %
	Nicolas DUPONT-AIGNAN	2.70 %
	Valérie PÉCRESSE	1.35 %
	Philippe POUTOU	1.35 %
	Nathalie ARTHAUD	0.00 %
	Anne HIDALGO	0.00 %

198 inscrits

Participation : 77.78%
Votes blancs : 2.60%
Votes nuls : 1.30%

Second tour

	Emmanuel MACRON	44,9 %
	Marine LE PEN	55,1 %

198 inscrits

Participation : 80.3%
Votes blancs : 5.66%
Votes nuls : 1.89%

Sécurité



Agressions physiques / sexuelles

0



Cambriolages

0



Vols / dégradations

0



Stupéfiants

0

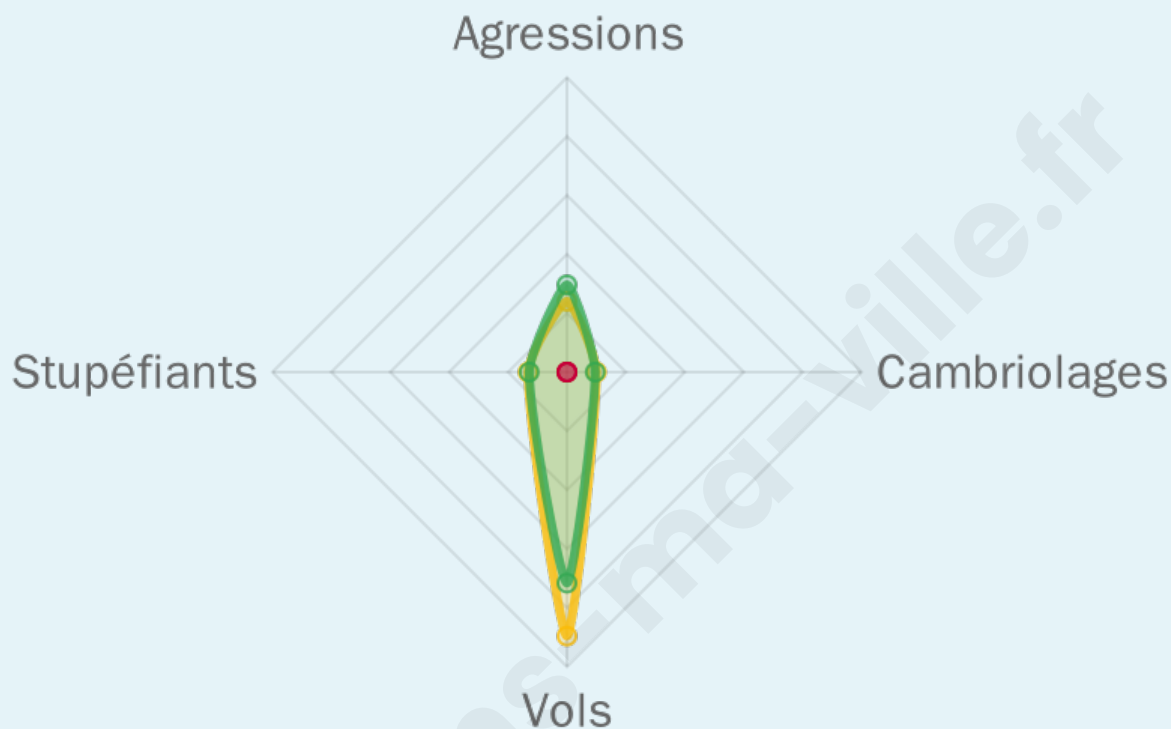
Evolution du nombre d'infractions



Pour comparer

(en proportion du nombre d'habitants)

■ Ville ■ Département ■ Région



Sources : Bases statistiques communale, départementale et régionale de la délinquance enregistrée par la police et la gendarmerie nationales selon les dernières parutions officielles de 2025 portant sur l'année 2024 ([data.gouv](https://data.gouv.fr)).

Agressions physiques / sexuelles : Violences sexuelles, coups et blessures volontaires intrafamiliaux, coups et blessures volontaires, autres coups, blessures volontaires et vols violents sans arme.

Cambriolages : Cambriolages de logements.

Vols : Vols avec armes, vols d'accessoires sur véhicules, vols dans les véhicules, vols de véhicules, vols sans violence contre des personnes, destructions, dégradations volontaires et escroqueries.

Stupéfiants : Trafic de stupéfiants dont (AFD) et usage de stupéfiants.

Services à la population



Commerce

Hypermarché	X <u>Mamers</u> 8km
Supermarché	X <u>Marolles-les-Braults</u> 4km
Superette	X <u>Mamers</u> 8km
Boulangerie	X <u>Marolles-les-Braults</u> 4km
Boucherie	X <u>Mamers</u> 8km
Restaurant	X <u>Marolles-les-Braults</u> 4km
Garage	X <u>Marolles-les-Braults</u> 3km
Station-service	X <u>Marolles-les-Braults</u> 4km
Banque	X <u>Marolles-les-Braults</u> 4km
La poste	X <u>Mamers</u> 8km
Coiffeur	X <u>Marolles-les-Braults</u> 3km
Tabac	X <u>Mamers</u> 8km
Bars / discothèque	X <u>Marolles-les-Braults</u> 4km
Bibliothèque	X <u>Courgains</u> 4km
Cinéma	X <u>Mamers</u> 7km
Vétérinaire	X <u>Marolles-les-Braults</u> 2km



Santé

Pharmacie	X <u>Marolles-les-Braults</u> 4km
Hôpital	X <u>Mamers</u> 8km
Laboratoire d'analyses médicales	X <u>Mamers</u> 8km
Etablissement pour handicapé	X <u>Marolles-les-Braults</u> 3km
EHPA	X <u>Marolles-les-Braults</u> 4km
Médecin	X <u>Marolles-les-Braults</u> 3km
Dentiste	X <u>Marolles-les-Braults</u> 3km
Chirurgien	X <u>Alençon</u> 24km
Dermatologue	X <u>Alençon</u> 25km
Anesthésiste	X <u>Alençon</u> 25km
Gastro-entérologue	X <u>Alençon</u> 24km
Gynécologue	X <u>Alençon</u> 24km
Cancérologue	X <u>Le Mans</u> 32km
Neurologue	X <u>Le Mans</u> 31km
Ophtalmologue	X <u>Alençon</u> 23km
ORL	X <u>Alençon</u> 23km
Cardiologue	X <u>Alençon</u> 24km
Pédiatre	X <u>Alençon</u> 24km
Pneumologue	X <u>Alençon</u> 25km
Psychologue	X <u>Alençon</u> 24km
Radiologue	X <u>Alençon</u> 24km
Rhumatologue	X <u>Alençon</u> 25km
Sage-femme	X <u>Mamers</u> 8km



Éducation

Crèche	X <u>Marolles-les-Braults</u> 4km
Ecole maternelle Public	X <u>Marolles-les-Braults</u> 4km
Ecole maternelle Privé	X <u>Le Mans</u> 32km
Ecole primaire Public	X <u>Courgains</u> 4km
Ecole primaire Privé	X <u>Marolles-les-Braults</u> 4km
Collège Public	X <u>Marolles-les-Braults</u> 4km
Collège Privé	X <u>Mamers</u> 8km

Lycée Public	X <u>Mamers</u> 8km
Lycée Privé	X <u>Alençon</u> 23km

Sources : Base Sirene des entreprises et de leurs établissements selon les dernières parutions officielles de 2025 portant sur l'année 2024 ([data.gouv](https://data.gouv.fr)). Liste, localisation et tarifs des professionnels de santé selon les dernières parutions officielles de 2025 portant sur l'année 2024 ([opendatasoft](https://opendatasoft.com)) et FINESS Extraction du Fichier des établissements selon les dernières parutions officielles de 2025 portant sur l'année 2024 ([data.gouv](https://data.gouv.fr)). Adresse et géolocalisation des établissements d'enseignement du premier et second degrés selon les dernières parutions officielles de 2025 portant sur l'année 2024 ([data.education.gouv](https://data.education.gouv.fr))

bien-dans-ma-ville.fr

Villes autour de Monhoudou

Ville	Habitants	Superficie	Pop densité	Pop active	Taux chômage	Revenu moyen	Prix immobilier
Avesnes-en-Saosnois	93	5 km ²	19 h/km ²	51.6%	2.2%	NC	1 246 €/m ²
Courgains	581	14 km ²	42 h/km ²	47.7%	4%	19 970 €/an	977 €/m ²
Moncé-en-Saosnois	221	8 km ²	28 h/km ²	54.8%	4.5%	20 090 €/an	1 321 €/m ²
Pizieux	75	4 km ²	19 h/km ²	54.7%	0%	NC	656 €/m ²
Marolles-les-Braults (1 avis)	2 039	24 km ²	85 h/km ²	39.1%	4.9%	20 160 €/an	1 093 €/m ²
Commerveil	138	5 km ²	28 h/km ²	45.7%	8.7%	21 720 €/an	1 099 €/m ²
Saint-Vincent-des-Prés	502	10 km ²	50 h/km ²	50.8%	6%	20 900 €/an	1 040 €/m ²
Peray	70	2 km ²	35 h/km ²	45.7%	4.3%	NC	1 223 €/m ²
Saint-Calez-en-Saosnois	179	7 km ²	26 h/km ²	41.9%	0%	22 710 €/an	1 260 €/m ²
Saint-Rémy-des-Monts (1 avis)	713	10 km ²	71 h/km ²	43.6%	3.1%	21 570 €/an	1 019 €/m ²
Panon	33	2 km ²	17 h/km ²	66.7%	3%	NC	NC
Thoigné	165	7 km ²	24 h/km ²	51.5%	3.6%	22 260 €/an	1 337 €/m ²
Nauvay	12	2 km ²	6 h/km ²	41.7%	0%	NC	754 €/m ²
Saint-Pierre-des-Ormes	206	10 km ²	21 h/km ²	49.5%	1.9%	21 300 €/an	1 644 €/m ²
Saosnes (1 avis)	216	11 km ²	20 h/km ²	48.1%	3.2%	24 180 €/an	916 €/m ²

bien-dans-ma-ville.fr



Vous aimez votre ville ? Notez-la !

Et faites-nous part de vos remarques constructives



Avec

BIEN dans ma **VILLE** 