



Version web

Ville de Le Monétier-les-Bains

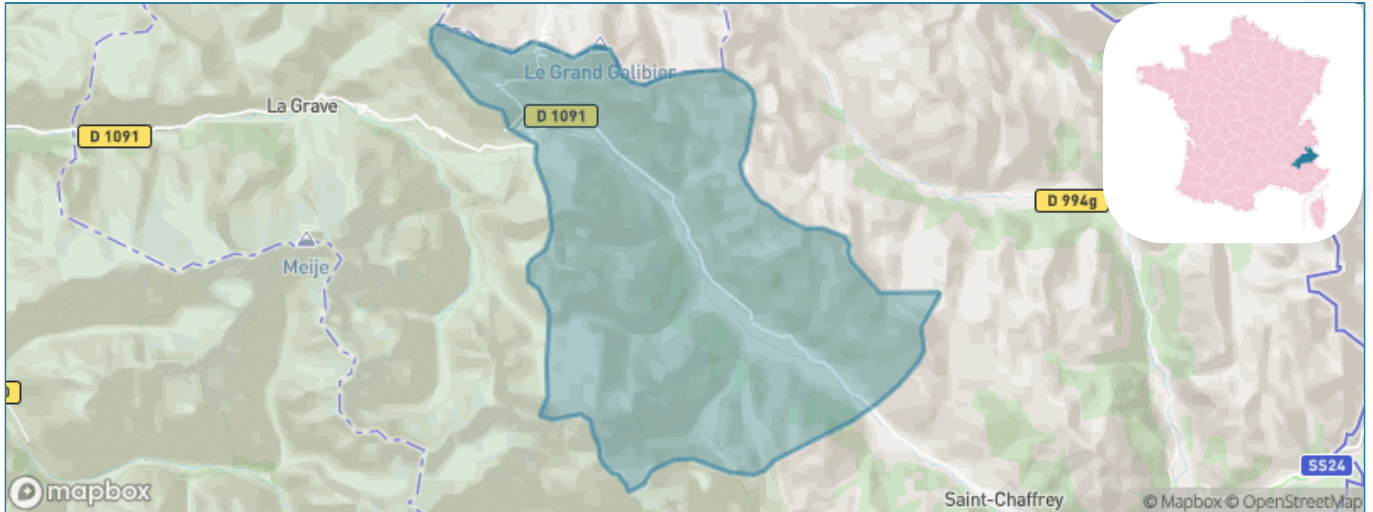
Présenté par

BIEN dans ma **VILLE** 

Sommaire

Situation géographique	3
Statistiques sur la population	4
Evolution du nombre d'habitants	4
Tranche d'âge	5
0-14 ans	5
15-29 ans	5
30-44 ans	5
45-59 ans	5
60-74 ans	5
75-89 ans	5
90 ans et +	5
Activité professionnelle	5
Agriculteurs	5
Artisans, Commerçants	5
Cadres et sup.	5
Professions intermédiaires	5
Employé	5
Ouvrier	5
Retraité	5
Autres	5
Niveau de diplôme	6
Sans diplôme ou CEP	6
Brevet, BEPC, DNB	6
CAP-BEP ou équivalent	6
BAC ou équivalent	6
BAC+2	6
BAC+3 ou +4	6
BAC+5 ou plus	6
Composition des ménages	6
Couple sans enfant	6
Couple avec enfant(s)	6
Famille monoparentale	6
Colocation / Autre	6
Personnes seules	6
Profils électoraux	7
Premier tour	7
Sécurité	8
Evolution du nombre d'infractions	8
Pour comparer	9
Services à la population	10
Commerce	10
Éducation	10
Villes autour de Le Monétier-les-Bains	11

Situation géographique



i Informations clés

- **Région** : Provence-Alpes-Côte d'Azur
- **Département** : Hautes-Alpes
- **Code postal** : 05220
- **Superficie** : 97 km²



Statistiques sur la population



Nombre d'habitants

923



Age moyen

44 ans



Pop active

50.7%



Taux chômage

2.5%



Pop densité

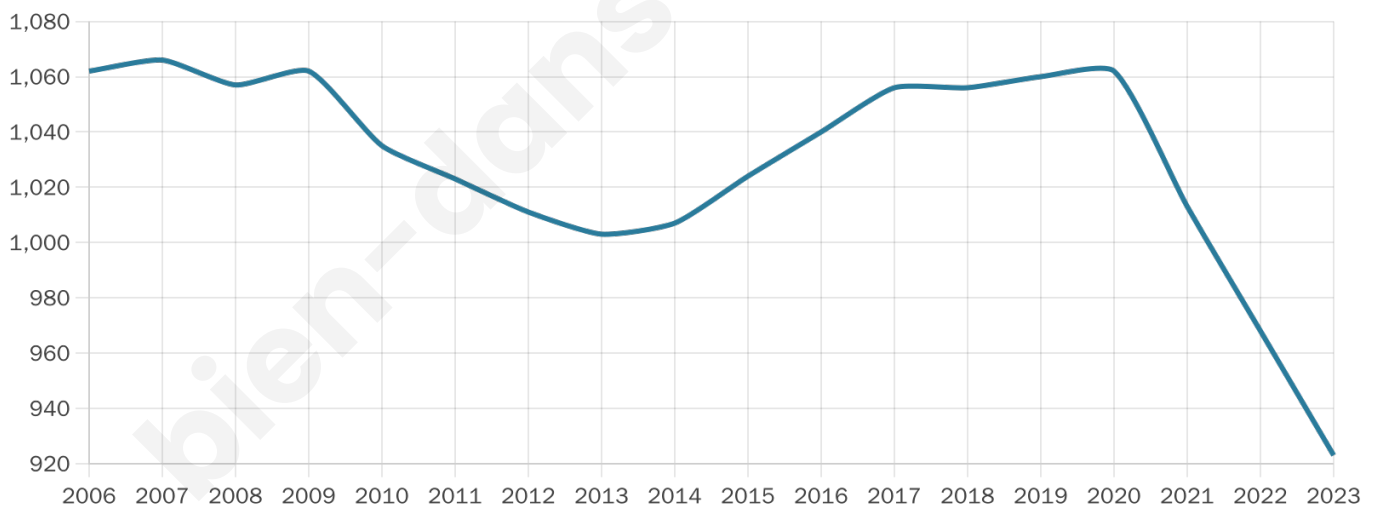
10 h/km²



Revenu moyen

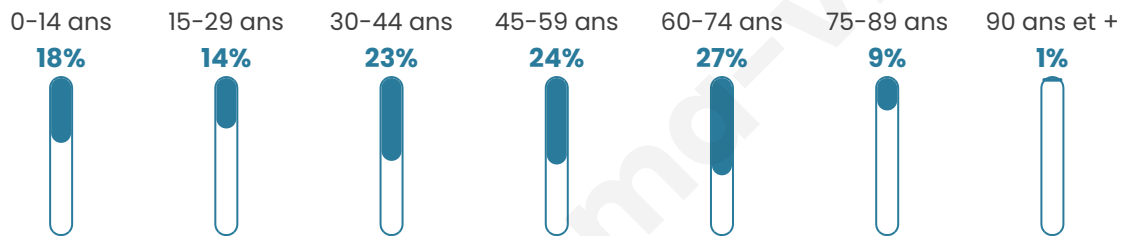
21 670 €/an

Evolution du nombre d'habitants

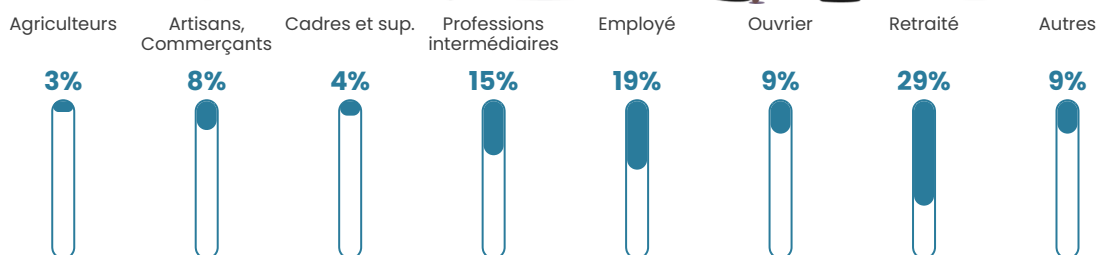


Sources : Institut national de la statistique et des études économiques (insee) selon Les dernières parutions officielles de 2024 portant sur les années 2020, 2021 et 2022.


Tranche d'âge




Activité professionnelle



Niveau de diplôme



Composition des ménages



Profils électoraux

Premier tour

	Emmanuel MACRON	29.99 %
	Jean-Luc MÉLENCHON	21.32 %
	Marine LE PEN	17.06 %
	Valérie PÉCRESSÉ	7.15 %
	Jean LASSALLE	7.02 %
	Éric ZEMMOUR	6.05 %
	Yannick JADOT	5.64 %
	Philippe POUTOU	1.65 %
	Nicolas DUPONT-AIGNAN	1.65 %
	Anne HIDALGO	1.51 %
	Fabien ROUSSEL	0.83 %
	Nathalie ARTHAUD	0.14 %



946 inscrits

Participation : 78.22%

Votes blancs : 1.22%

Votes nuls : 0.54%

Second tour

	Emmanuel MACRON	63,77 %
	Marine LE PEN	36,23 %

944 inscrits

Participation : 78.71%

Votes blancs : 8.08%

Votes nuls : 2.02%

Sécurité



Agressions physiques / sexuelles

0



Cambriolages

0



Vols / dégradations

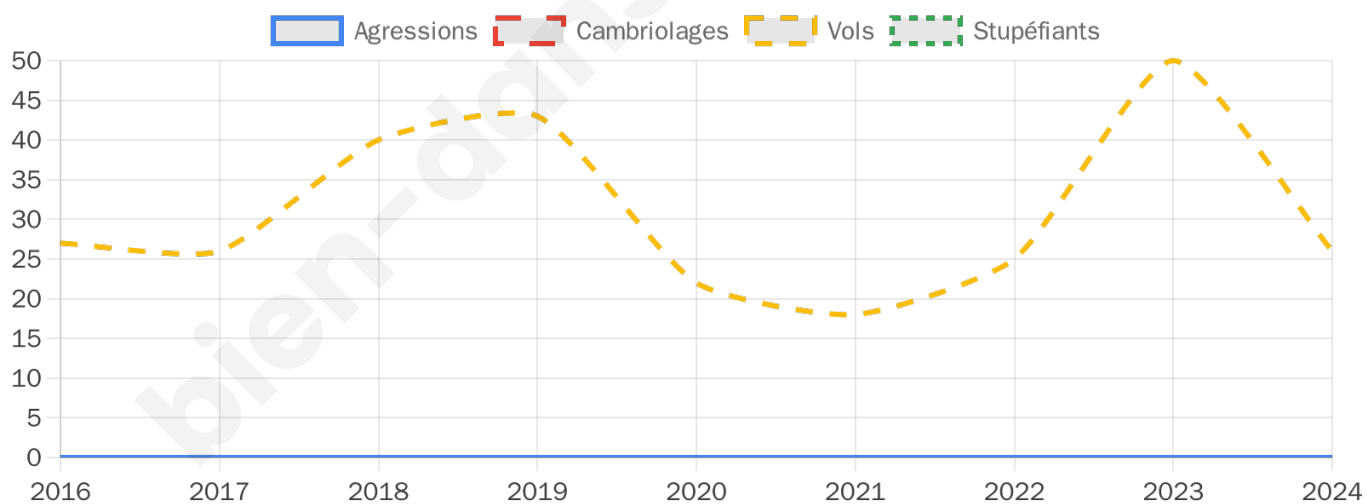
26



Stupéfiants

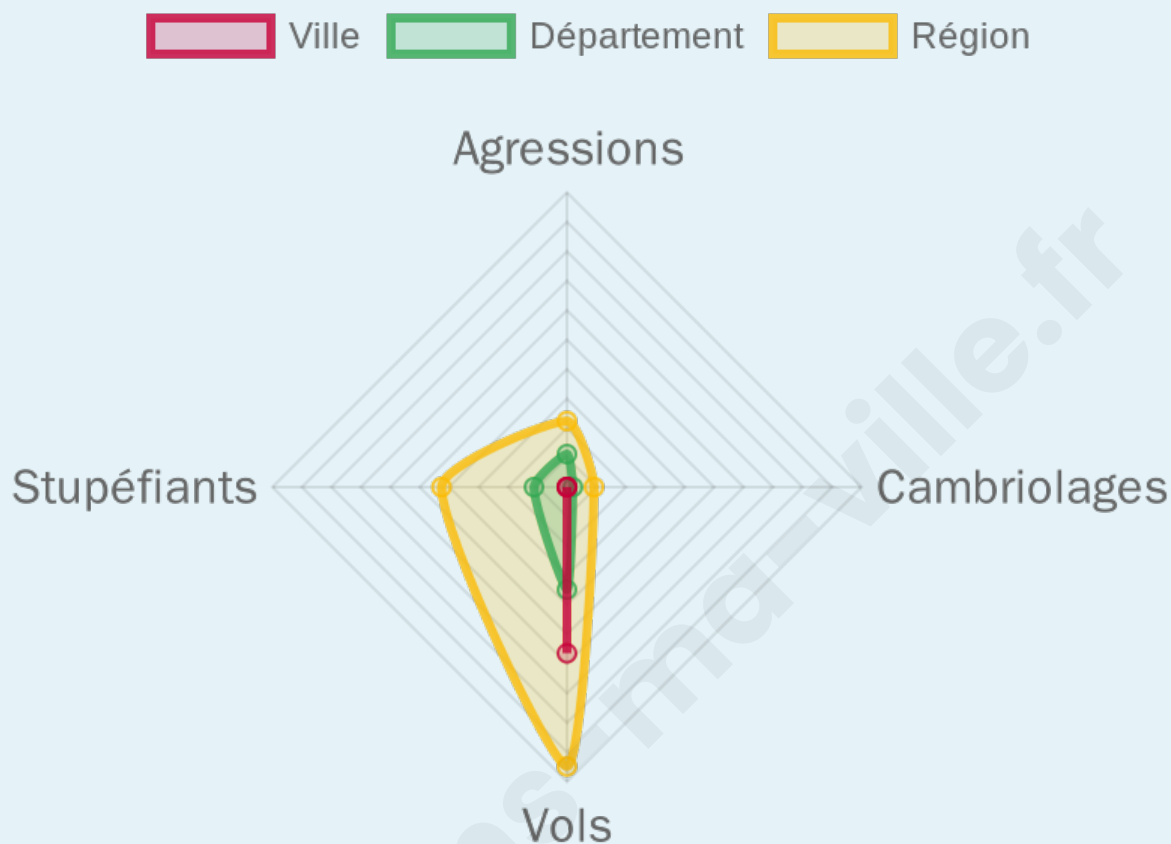
0

Evolution du nombre d'infractions



Pour comparer

(en proportion du nombre d'habitants)



Sources : Bases statistiques communale, départementale et régionale de la délinquance enregistrée par la police et la gendarmerie nationales selon les dernières parutions officielles de 2025 portant sur l'année 2024 ([data.gouv](https://data.gouv.fr)).

Agressions physiques / sexuelles : Violences sexuelles, coups et blessures volontaires intrafamiliaux, coups et blessures volontaires, autres coups, blessures volontaires et vols violents sans arme.

Cambriolages : Cambriolages de logements.

Vols : Vols avec armes, vols d'accessoires sur véhicules, vols dans les véhicules, vols de véhicules, vols sans violence contre des personnes, destructions, dégradations volontaires et escroqueries.

Stupéfiants : Trafic de stupéfiants dont (AFD) et usage de stupéfiants.

Services à la population



Commerce

Hypermarché	X Briançon 13km
Supermarché	X La Teste-de-Buch 1km
Superette	3
Boulangerie	3
Boucherie	2
Restaurant	20
Garage	1
Station-service	1
Banque	1
La poste	X Briançon 12km
Coiffeur	2
Tabac	X La Salle-les-Alpes 5km
Bars / discothèque	8
Bibliothèque	X Briançon 13km
Cinéma	X La Salle-les-Alpes 5km
Vétérinaire	X Briançon 12km



Santé

Pharmacie	1
Hôpital	X Briançon 12km
Laboratoire d'analyses médicales	X Briançon 13km
Etablissement pour handicapé	X Briançon 11km
EHPA	X Briançon 12km
Médecin	X La Salle-les-Alpes 5km
Dentiste	X La Salle-les-Alpes 5km
Chirurgien	X Briançon 13km
Dermatologue	X Gap 58km
Anesthésiste	X Gap 58km
Gastro-entérologue	X Villard-Bonnot 57km
Gynécologue	X Briançon 13km
Cancérologue	X Challes-les-Eaux 76km
Neurologue	X Gap 58km
Ophtalmologue	X Saint-Jean-de-Maurienne 35km
ORL	X Briançon 14km
Cardiologue	X Saint-Jean-de-Maurienne 35km
Pédiatre	X Saint-Jean-de-Maurienne 35km
Pneumologue	X Saint-Jean-de-Maurienne 35km
Psychologue	X Briançon 13km
Radiologue	X Briançon 13km
Rhumatologue	X Briançon 14km
Sage-femme	X Briançon 13km



Éducation

Crèche	1
Ecole maternelle Public	X Vallouise-Pelvoux 13km
Ecole maternelle Privé	X Grenoble 67km
Ecole primaire Public	1
Ecole primaire Privé	X Briançon 14km
Collège Public	X Briançon 13km
Collège Privé	X Moutiers 56km
Lycée Public	X Briançon 13km
Lycée Privé	X Saint-Jean-Saint-Nicolas 42km

Sources : Base Sirene des entreprises et de leurs établissements selon les dernières parutions officielles de 2025 portant sur l'année 2024 ([data.gouv](#)). Liste, localisation et tarifs des professionnels de santé selon les dernières parutions officielles de 2025 portant sur l'année 2024 ([opendatasoft](#)) et FINESS Extraction du Fichier des établissements selon les dernières parutions officielles de 2025 portant sur l'année 2024 ([data.gouv](#)). Adresse et géolocalisation des établissements d'enseignement du premier et second degrés selon les dernières parutions officielles de 2025 portant sur l'année 2024 ([data.education.gouv](#))

Villes autour de Le Monétier-les-Bains

Ville	Habitants	Superficie	Pop densité	Pop active	Taux chômage	Revenu moyen	Prix immobilier
La Salle-les-Alpes	892	35 km ²	25 h/km ²	48.7%	3.9%	21 500 €/an	3 481 €/m ²
Névache	362	191 km ²	2 h/km ²	45.9%	2.8%	19 770 €/an	2 770 €/m ²
Saint-Chaffrey	1 494	25 km ²	60 h/km ²	45.7%	2.1%	23 280 €/an	3 412 €/m ²
Puy-Saint-Pierre	518	7 km ²	74 h/km ²	49.2%	3.3%	24 730 €/an	1 472 €/m ²
Vallouise-Pelvoux (2 avis)	1 138	144 km ²	8 h/km ²	43.5%	2.1%	21 550 €/an	2 542 €/m ²
Puy-Saint-André	476	15 km ²	32 h/km ²	41.6%	2.1%	25 140 €/an	2 609 €/m ²
Val-des-Prés	593	44 km ²	13 h/km ²	56.7%	4.2%	22 550 €/an	2 498 €/m ²
Briançon (16 avis)	11 411	28 km ²	408 h/km ²	44.5%	3%	21 630 €/an	2 266 €/m ²
Villar-d'Arêne (1 avis)	300	77 km ²	4 h/km ²	49.3%	4%	20 110 €/an	2 377 €/m ²
Villar-Saint-Pancrace	1 433	42 km ²	34 h/km ²	45.3%	1.8%	23 020 €/an	2 902 €/m ²
Montgenèvre	461	40 km ²	12 h/km ²	56.6%	1.1%	20 100 €/an	3 914 €/m ²
Saint-Martin-de-Queyrières	1 114	55 km ²	20 h/km ²	54.3%	2.9%	22 960 €/an	2 174 €/m ²
Puy-Saint-Vincent	270	23 km ²	12 h/km ²	47.8%	2.6%	21 310 €/an	1 848 €/m ²
Les Vigneaux	510	16 km ²	32 h/km ²	52%	2.5%	22 830 €/an	2 576 €/m ²
La Grave	479	126 km ²	4 h/km ²	57%	2.7%	19 800 €/an	3 214 €/m ²

bien-dans-ma-ville.fr



Vous aimez votre ville ? Notez-la !

Et faites-nous part de vos remarques constructives



Avec

BIEN dans
ma **VILLE** 