



Version web

Ville de Monétier- Allemont

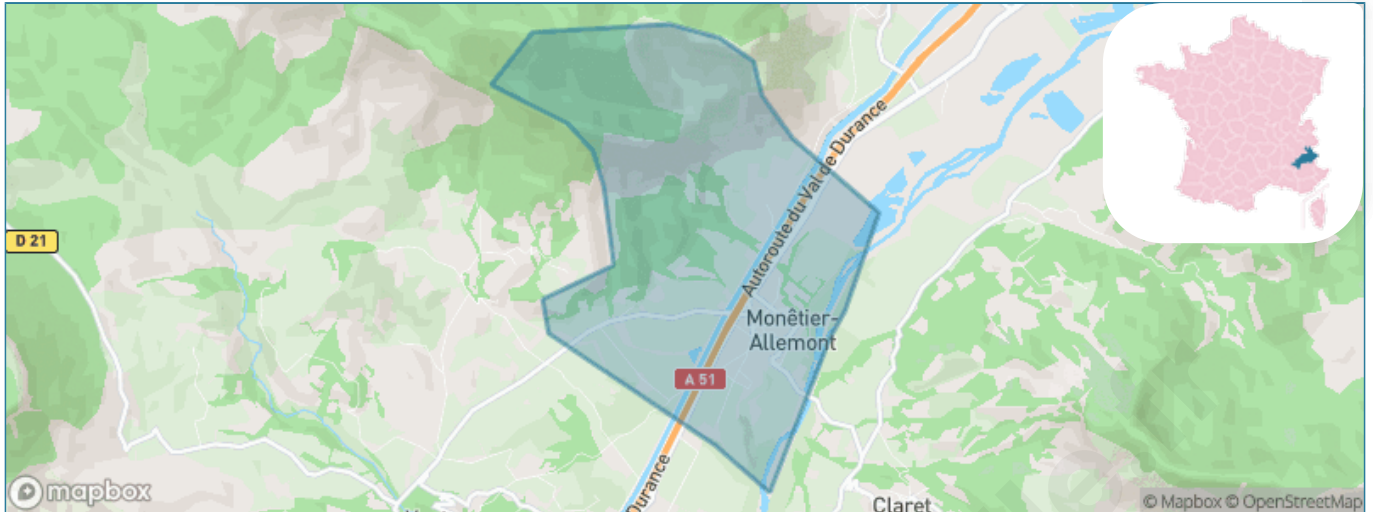
Présenté par

BIEN dans
ma **VILLE** 

Sommaire

Situation géographique	3
Statistiques sur la population	4
Evolution du nombre d'habitants	4
Tranche d'âge	5
0-14 ans	5
15-29 ans	5
30-44 ans	5
45-59 ans	5
60-74 ans	5
75-89 ans	5
90 ans et +	5
Activité professionnelle	5
Agriculteurs	5
Artisans, Commerçants	5
Cadres et sup.	5
Professions intermédiaires	5
Employé	5
Ouvrier	5
Retraité	5
Autres	5
Niveau de diplôme	6
Sans diplôme ou CEP	6
Brevet, BEPC, DNB	6
CAP-BEP ou équivalent	6
BAC ou équivalent	6
BAC+2	6
BAC+3 ou +4	6
BAC+5 ou plus	6
Composition des ménages	6
Couple sans enfant	6
Couple avec enfant(s)	6
Famille monoparentale	6
Colocation / Autre	6
Personnes seules	6
Profils électoraux	7
Premier tour	7
Sécurité	8
Evolution du nombre d'infractions	8
Pour comparer	9
Services à la population	10
Commerce	10
Éducation	10
Villes autour de Monétier-Allemont	12

Situation géographique



i Informations clés

- **Région** : Provence-Alpes-Côte d'Azur
- **Département** : Hautes-Alpes
- **Code postal** : 05110
- **Superficie** : 7 km²



Statistiques sur la population



Nombre d'habitants

302



Age moyen

42 ans



Pop active

51%



Taux chômage

9.3%



Pop densité

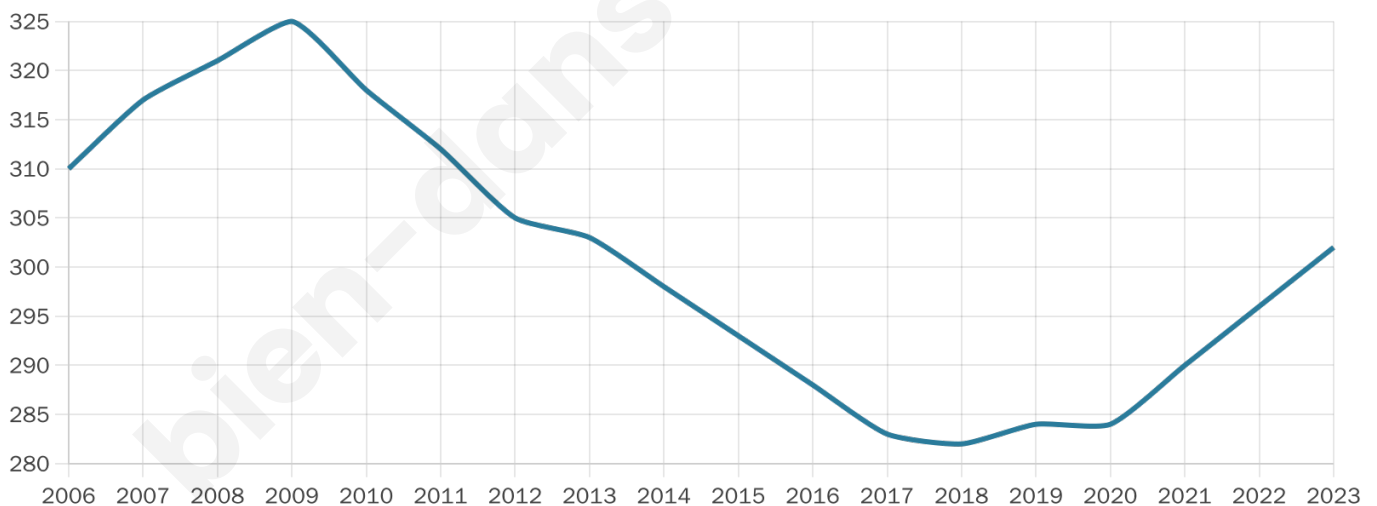
43 h/km²



Revenu moyen

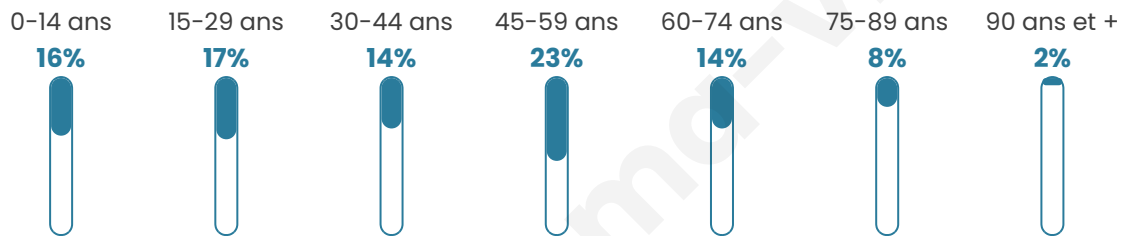
20 740 €/an

Evolution du nombre d'habitants

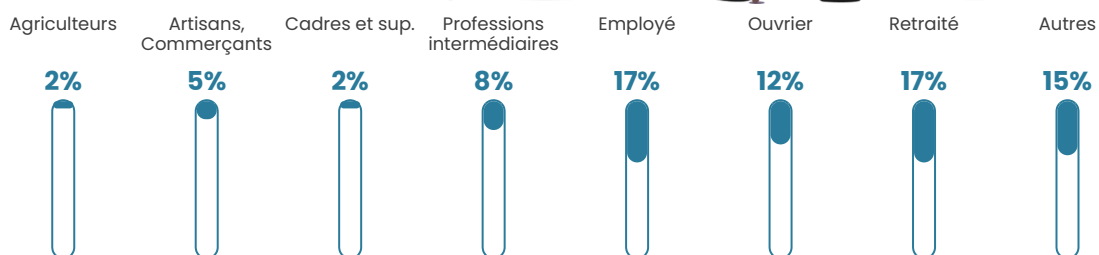


Sources : Institut national de la statistique et des études économiques (insee) selon Les dernières parutions officielles de 2024 portant sur les années 2020, 2021 et 2022.


Tranche d'âge




Activité professionnelle



Niveau de diplôme



Composition des ménages



Profils électoraux

Premier tour

	Marine LE PEN	39.31 %
	Emmanuel MACRON	19.65 %
	Jean-Luc MÉLENCHON	12.14 %
	Éric ZEMMOUR	8.67 %
	Valérie PÉCRESE	6.36 %
	Jean LASSALLE	4.62 %
	Fabien ROUSSEL	2.31 %
	Yannick JADOT	2.31 %
	Nicolas DUPONT-AIGNAN	2.31 %
	Nathalie ARTHAUD	1.16 %
	Anne HIDALGO	0.58 %
	Philippe POUTOU	0.58 %



218 inscrits

Participation : 80.73%

Votes blancs : 1.14%

Votes nuls : 0.57%

Second tour

	Emmanuel MACRON	37,35 %
	Marine LE PEN	62,65 %

218 inscrits

Participation : 83.49%

Votes blancs : 6.04%

Votes nuls : 2.75%

Sécurité



Agressions physiques / sexuelles

0



Cambriolages

0



Vols / dégradations

0



Stupéfiants

0

Evolution du nombre d'infractions



Pour comparer

(en proportion du nombre d'habitants)



Sources : Bases statistiques communale, départementale et régionale de la délinquance enregistrée par la police et la gendarmerie nationales selon les dernières parutions officielles de 2025 portant sur l'année 2024 ([data.gouv](https://data.gouv.fr)).

Agressions physiques / sexuelles : Violences sexuelles, coups et blessures volontaires intrafamiliaux, coups et blessures volontaires, autres coups, blessures volontaires et vols violents sans arme.

Cambriolages : Cambriolages de logements.

Vols : Vols avec armes, vols d'accessoires sur véhicules, vols dans les véhicules, vols de véhicules, vols sans violence contre des personnes, destructions, dégradations volontaires et escroqueries.

Stupéfiants : Trafic de stupéfiants dont (AFD) et usage de stupéfiants.

Services à la population



Commerce

Hypermarché	X Sisteron 16km
Supermarché	X Laragne-Montéglin 12km
Superette	1
Boulangerie	1
Boucherie	X Tallard 11km
Restaurant	X Ventavon 2km
Garage	X Ventavon 2km
Station-service	X Laragne-Montéglin 12km
Banque	X Laragne-Montéglin 12km
La poste	X Laragne-Montéglin 12km
Coiffeur	X Lardier-et-Valença 7km
Tabac	X La Saulce 8km
Bars / discothèque	1
Bibliothèque	X Gap 24km
Cinéma	X Castets 9km
Vétérinaire	X Ventavon 4km



Santé

Pharmacie	X La Saulce 8km
Hôpital	X Laragne-Montéglin 12km
Laboratoire d'analyses médicales	X Laragne-Montéglin 12km
Etablissement pour handicapé	X Sigoyer 11km
EHPA	X La Saulce 7km
Médecin	X La Saulce 8km
Dentiste	X La Saulce 8km
Chirurgien	X Gap 23km
Dermatologue	X Tallard 13km
Anesthésiste	X Gap 23km
Gastro-entérologue	X Gap 23km
Gynécologue	X Digne-les-Bains 40km
Cancérologue	X Manosque 62km
Neurologue	X Gap 23km
Ophthalmologue	X La Saulce 8km
ORL	X Sisteron 21km
Cardiologue	X Tallard 13km
Pédiatre	X Digne-les-Bains 41km
Pneumologue	X Oraison 52km
Psychologue	X Sisteron 21km
Radiologue	X Gap 22km
Rhumatologue	X Sisteron 17km
Sage-femme	X Tallard 13km



Éducation

Crèche	1
Ecole maternelle Public	X Vaumeilh 11km
Ecole maternelle Privé	X Vaison-la-Romaine 69km
Ecole primaire Public	1
Ecole primaire Privé	X Tallard 13km
Collège Public	X La Motte-du-Caire 9km
Collège Privé	X Gap 23km
Lycée Public	X Veynes 19km
Lycée Privé	X Gap 23km

Sources : Base Sirene des entreprises et de leurs établissements selon les dernières parutions officielles de 2025 portant sur l'année 2024 ([data.gov](#)). Liste, localisation et tarifs des professionnels de santé selon les dernières parutions officielles de 2025 portant sur l'année 2024 ([opendatasoft](#)) et FINESS Extraction du Fichier des établissements selon les dernières parutions officielles de 2025 portant sur

l'année 2024 ([data.gouv](https://data.gouv.fr)). Adresse et géolocalisation des établissements d'enseignement du premier et second degrés selon les dernières parutions officielles de 2025 portant sur l'année 2024 ([data.education.gouv](https://data.education.gouv.fr))

bien-dans-ma-ville.fr

Villes autour de Monétier-Allémont

Ville	Habitants	Superficie	Pop densité	Pop active	Taux chômage	Revenu moyen	Prix immobilier
Claret	298	21 km ²	14 h/km ²	43%	3%	19 770 €/an	2 583 €/m ²
Ventavon	540	42 km ²	13 h/km ²	54.8%	4.3%	22 160 €/an	2 425 €/m ²
Melve	131	14 km ²	9 h/km ²	42.7%	9.9%	19 170 €/an	2 541 €/m ²
Vitrolles	221	14 km ²	16 h/km ²	45.7%	2.3%	20 500 €/an	2 192 €/m ²
Barcillonnette	148	19 km ²	8 h/km ²	42.6%	5.4%	21 650 €/an	3 057 €/m ²
Lardier-et-Valença	391	14 km ²	28 h/km ²	42.2%	2.8%	23 960 €/an	2 228 €/m ²
Thèze	268	11 km ²	24 h/km ²	40.7%	4.1%	19 870 €/an	2 398 €/m ²
Sigoyer	101	15 km ²	7 h/km ²	46.5%	7.9%	20 890 €/an	1 627 €/m ²
La Saulce	1 369	7 km ²	196 h/km ²	42.4%	5%	22 060 €/an	2 024 €/m ²
Esparron	53	24 km ²	2 h/km ²	37.7%	9.4%	NC	1 096 €/m ²
Upaix	494	23 km ²	21 h/km ²	39.1%	2%	21 970 €/an	1 593 €/m ²
Lazer	345	22 km ²	16 h/km ²	50.1%	5.5%	23 300 €/an	2 000 €/m ²
La Motte-du-Caire	546	27 km ²	20 h/km ²	40.8%	5.3%	20 990 €/an	1 930 €/m ²
Le Caire	80	17 km ²	5 h/km ²	43.8%	6.3%	NC	1 205 €/m ²
Curban	575	28 km ²	21 h/km ²	53.2%	4.7%	23 750 €/an	2 935 €/m ²

bien-dans-ma-ville.fr



Vous aimez votre ville ? Notez-la !

Et faites-nous part de vos remarques constructives



Avec

BIEN dans ma **VILLE** 