



Version web

# Ville de Monceau-Saint-Waast

Présenté par

**BIEN** dans ma **VILLE** 

# Sommaire

Situation géographique .....	3
Statistiques sur la population .....	4
Evolution du nombre d'habitants .....	4
Tranche d'âge .....	5
0-14 ans .....	5
15-29 ans .....	5
30-44 ans .....	5
45-59 ans .....	5
60-74 ans .....	5
75-89 ans .....	5
90 ans et + .....	5
Activité professionnelle .....	5
Agriculteurs .....	5
Artisans, Commerçants .....	5
Cadres et sup. ....	5
Professions intermédiaires .....	5
Employé .....	5
Ouvrier .....	5
Retraité .....	5
Autres .....	5
Niveau de diplôme .....	6
Sans diplôme ou CEP .....	6
Brevet, BEPC, DNB .....	6
CAP-BEP ou équivalent .....	6
BAC ou équivalent .....	6
BAC+2 .....	6
BAC+3 ou +4 .....	6
BAC+5 ou plus .....	6
Composition des ménages .....	6
Couple sans enfant .....	6
Couple avec enfant(s) .....	6
Famille monoparentale .....	6
Colocation / Autre .....	6
Personnes seules .....	6
Profils électoraux .....	7
Premier tour .....	7
Sécurité .....	8
Evolution du nombre d'infractions .....	8
Pour comparer .....	9
Services à la population .....	10
Commerce .....	10
Éducation .....	10
Villes autour de Monceau-Saint-Waast .....	12

# Situation géographique



## i Informations clés

- **Région** : Hauts-de-France
- **Département** : Nord
- **Code postal** : 59620
- **Superficie** : 5 km<sup>2</sup>



# Statistiques sur la population



Nombre d'habitants

**419**



Age moyen

**41 ans**



Pop active

**43.2%**



Taux chômage

**7.5%**



Pop densité

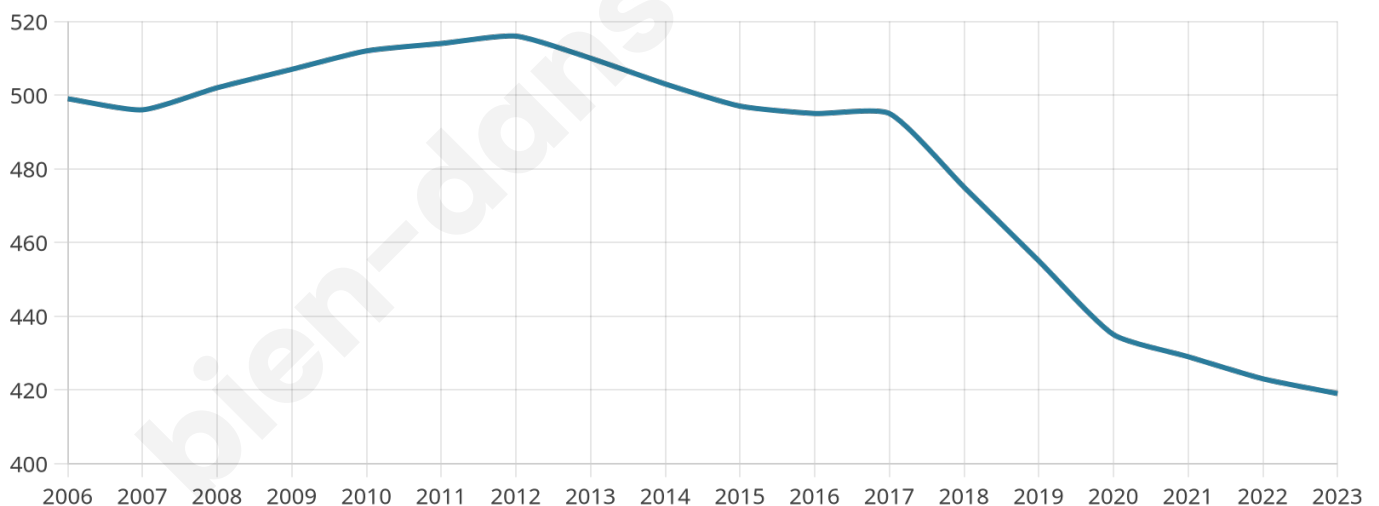
**84 h/km<sup>2</sup>**



Revenu moyen

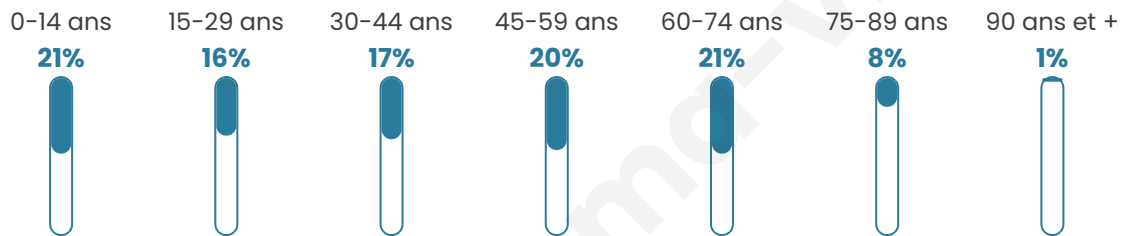
**23 950 €/an**

## Evolution du nombre d'habitants

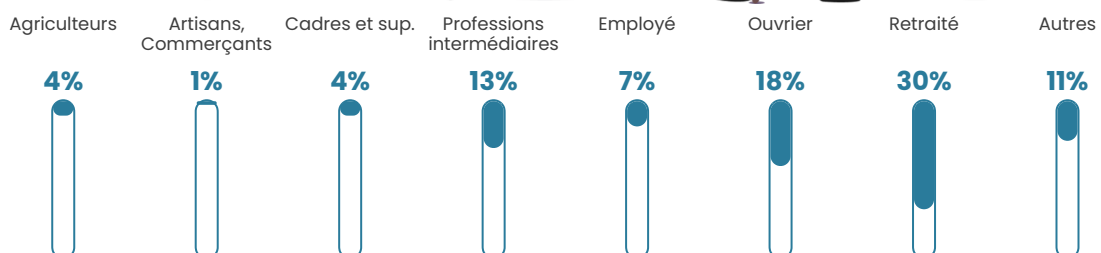


Sources : Institut national de la statistique et des études économiques (insee) selon Les dernières parutions officielles de 2024 portant sur les années 2020, 2021 et 2022.


## Tranche d'âge




## Activité professionnelle



## Niveau de diplôme





## Composition des ménages



# Profils électoraux

## Premier tour

	Marine LE PEN	37.10 %
	Emmanuel MACRON	30.32 %
	Jean-Luc MÉLENCHON	11.76 %
	Éric ZEMMOUR	5.88 %
	Nicolas DUPONT-AIGNAN	3.17 %
	Fabien ROUSSEL	2.71 %
	Yannick JADOT	2.71 %
	Valérie PÉCRESSÉ	2.71 %
	Jean LASSALLE	2.26 %
	Nathalie ARTHAUD	0.45 %
	Anne HIDALGO	0.45 %
	Philippe POUTOU	0.45 %



### 336 inscrits

Participation : 67.26%

Votes blancs : 1.77%

Votes nuls : 0.44%

## Second tour

	Emmanuel MACRON	47,73 %
	Marine LE PEN	52,27 %

### 337 inscrits

Participation : 71.81%

Votes blancs : 5.79%

Votes nuls : 3.31%

# Sécurité



Agressions physiques / sexuelles

0



Cambriolages

0



Vols / dégradations

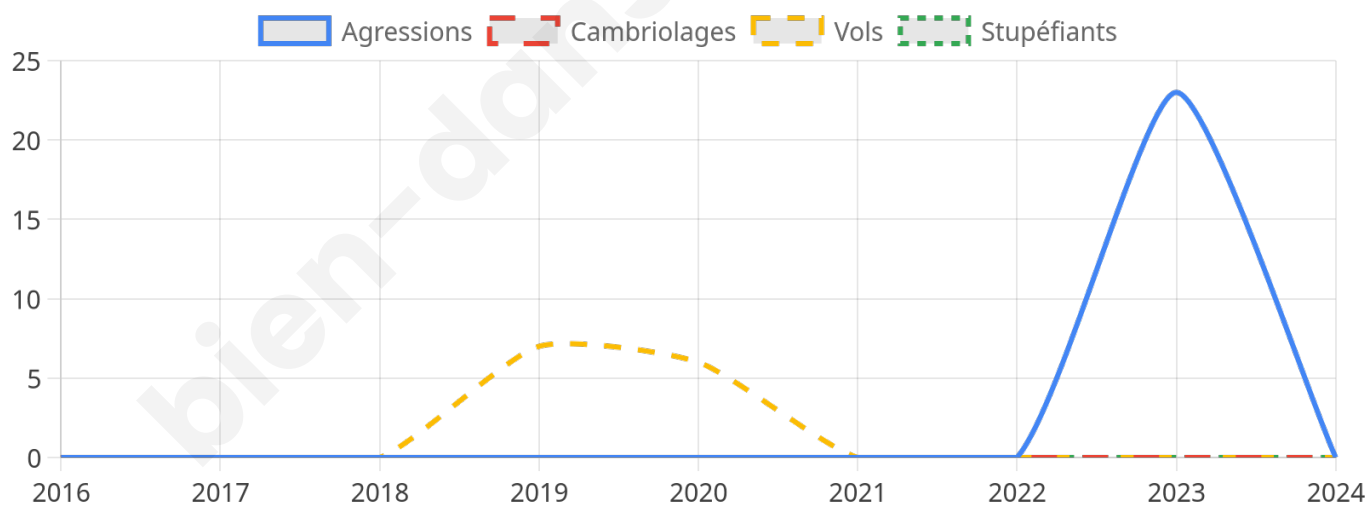
0



Stupéfiants

0

## Evolution du nombre d'infractions



## Pour comparer

(en proportion du nombre d'habitants)



Sources : Bases statistiques communale, départementale et régionale de la délinquance enregistrée par la police et la gendarmerie nationales selon les dernières parutions officielles de 2025 portant sur l'année 2024 ([data.gouv](https://data.gouv.fr)).

Agressions physiques / sexuelles : Violences sexuelles, coups et blessures volontaires intrafamiliaux, coups et blessures volontaires, autres coups, blessures volontaires et vols violents sans arme.

Cambriolages : Cambriolages de logements.

Vols : Vols avec armes, vols d'accessoires sur véhicules, vols dans les véhicules, vols de véhicules, vols sans violence contre des personnes, destructions, dégradations volontaires et escroqueries.

Stupéfiants : Trafic de stupéfiants dont (AFD) et usage de stupéfiants.

# Services à la population



## Commerce

Hypermarché	X <u>Aulnoye-Aymeries</u> 3km
Supermarché	X <u>Aulnoye-Aymeries</u> 3km
Superette	X <u>Aulnoye-Aymeries</u> 3km
Boulangerie	X <u>Dompierre-sur-Helpe</u> 3km
Boucherie	X <u>Aulnoye-Aymeries</u> 4km
Restaurant	1
Garage	1
Station-service	X <u>Aulnoye-Aymeries</u> 4km
Banque	X <u>Aulnoye-Aymeries</u> 3km
La poste	X <u>Leval</u> 3km
Coiffeur	X <u>Saint-Remy-Chaussée</u> 1km
Tabac	X <u>Leval</u> 2km
Bars / discothèque	X <u>Aulnoye-Aymeries</u> 3km
Bibliothèque	X <u>Avesnes-sur-Helpe</u> 8km
Cinéma	X <u>Avesnes-sur-Helpe</u> 7km
Vétérinaire	X <u>Aulnoye-Aymeries</u> 4km



## Santé

Pharmacie	X <u>Leval</u> 3km
Hôpital	X <u>Avesnelles</u> 8km
Laboratoire d'analyses médicales	X <u>Aulnoye-Aymeries</u> 4km
Etablissement pour handicapé	X <u>Aulnoye-Aymeries</u> 3km
EHPA	X <u>Aulnoye-Aymeries</u> 5km
Médecin	X <u>Aulnoye-Aymeries</u> 3km
Dentiste	X <u>Aulnoye-Aymeries</u> 4km
Chirurgien	X <u>Avesnes-sur-Helpe</u> 7km
Dermatologue	X <u>Maubeuge</u> 15km
Anesthésiste	X <u>Maubeuge</u> 16km
Gastro-entérologue	X <u>Maubeuge</u> 17km
Gynécologue	X <u>Maubeuge</u> 15km
Cancérologue	X <u>Valenciennes</u> 32km
Neurologue	X <u>Maubeuge</u> 16km
Ophtalmologue	X <u>Avesnes-sur-Helpe</u> 7km
ORL	X <u>Maubeuge</u> 15km
Cardiologue	X <u>Avesnelles</u> 8km
Pédiatre	X <u>Hautmont</u> 11km
Pneumologue	X <u>Maubeuge</u> 14km
Psychologue	X <u>Maubeuge</u> 16km
Radiologue	X <u>Berlaimont</u> 5km
Rhumatologue	X <u>Maubeuge</u> 13km
Sage-femme	X <u>Aulnoye-Aymeries</u> 4km



## Éducation

Crèche	X <u>Leval</u> 2km
Ecole maternelle Public	X <u>Aulnoye-Aymeries</u> 3km
Ecole maternelle Privé	X <u>Genech</u> 60km
Ecole primaire Public	1
Ecole primaire Privé	X <u>Aulnoye-Aymeries</u> 4km
Collège Public	X <u>Aulnoye-Aymeries</u> 4km
Collège Privé	X <u>Aulnoye-Aymeries</u> 4km

Lycée Public	X <u>Aulnoye-Aymeries</u> 3km
Lycée Privé	X <u>Aulnoye-Aymeries</u> 4km

Sources : Base Sirene des entreprises et de leurs établissements selon les dernières parutions officielles de 2025 portant sur l'année 2024 ([data.gouv](#)). Liste, localisation et tarifs des professionnels de santé selon les dernières parutions officielles de 2025 portant sur l'année 2024 ([opendatasoft](#)) et FINISS Extraction du Fichier des établissements selon les dernières parutions officielles de 2025 portant sur l'année 2024 ([data.gouv](#)). Adresse et géolocalisation des établissements d'enseignement du premier et second degrés selon les dernières parutions officielles de 2025 portant sur l'année 2024 ([data.education.gouv](#))

bien-dans-ma-ville.fr

## Villes autour de Monceau-Saint-Waast

Ville	Habitants	Superficie	Pop densité	Pop active	Taux chômage	Revenu moyen	Prix immobilier
Saint-Remy-Chaussée	469	5 km <sup>2</sup>	94 h/km <sup>2</sup>	51.2%	3.8%	21 480 €/an	1 014 €/m <sup>2</sup>
Leval (1 avis)	2 474	5 km <sup>2</sup>	495 h/km <sup>2</sup>	42%	6.6%	19 140 €/an	1 181 €/m <sup>2</sup>
Taisnières-en-Thiérache (1 avis)	475	8 km <sup>2</sup>	59 h/km <sup>2</sup>	48.4%	5.7%	22 420 €/an	911 €/m <sup>2</sup>
Dompierre-sur-Helpe (1 avis)	815	13 km <sup>2</sup>	63 h/km <sup>2</sup>	45.3%	6.3%	21 650 €/an	1 243 €/m <sup>2</sup>
Marbaix	461	6 km <sup>2</sup>	77 h/km <sup>2</sup>	50.8%	6.9%	24 640 €/an	714 €/m <sup>2</sup>
Aulnoye-Aymeries (13 avis)	8 612	8 km <sup>2</sup>	1 077 h/km <sup>2</sup>	41.5%	10%	17 940 €/an	1 156 €/m <sup>2</sup>
Sassegnies	260	4 km <sup>2</sup>	65 h/km <sup>2</sup>	49.2%	6.5%	21 790 €/an	779 €/m <sup>2</sup>
Noyelles-sur-Sambre	283	6 km <sup>2</sup>	47 h/km <sup>2</sup>	43.5%	5.3%	22 270 €/an	1 402 €/m <sup>2</sup>
Berlaimont (1 avis)	3 159	13 km <sup>2</sup>	243 h/km <sup>2</sup>	40.5%	8.3%	20 240 €/an	1 121 €/m <sup>2</sup>
Saint-Aubin	328	10 km <sup>2</sup>	33 h/km <sup>2</sup>	50.6%	4%	25 130 €/an	962 €/m <sup>2</sup>
Saint-Hilaire-sur-Helpe (1 avis)	733	15 km <sup>2</sup>	49 h/km <sup>2</sup>	48.3%	5.3%	21 320 €/an	1 241 €/m <sup>2</sup>
Bachant (1 avis)	2 230	9 km <sup>2</sup>	248 h/km <sup>2</sup>	43.6%	7.8%	18 880 €/an	1 273 €/m <sup>2</sup>
Pont-sur-Sambre (2 avis)	2 371	11 km <sup>2</sup>	216 h/km <sup>2</sup>	47.1%	6.2%	20 670 €/an	1 128 €/m <sup>2</sup>
Dourlers	536	8 km <sup>2</sup>	67 h/km <sup>2</sup>	48.5%	4.5%	24 490 €/an	1 102 €/m <sup>2</sup>
Écuélin	145	3 km <sup>2</sup>	48 h/km <sup>2</sup>	55.2%	4.1%	24 840 €/an	1 959 €/m <sup>2</sup>

bien-dans-ma-ville.fr



# **Vous aimez votre ville ? Notez-la !**

Et faites-nous part de vos remarques constructives



Avec

**BIEN** dans ma **VILLE** 