



Version web

Ville de Moncé-en-Saosnois

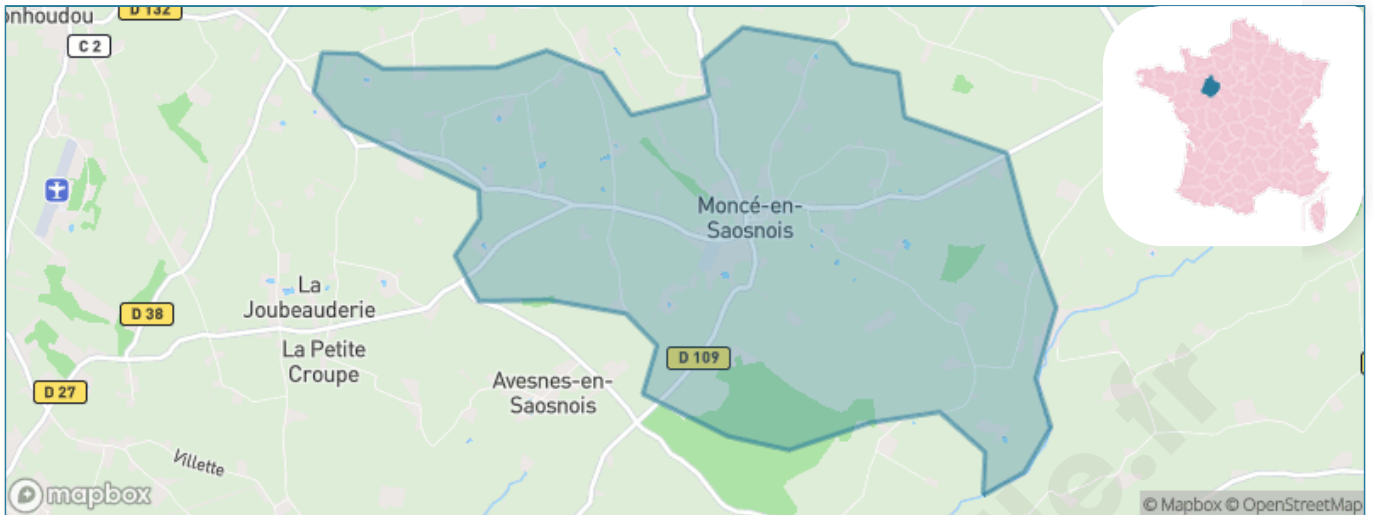
Présenté par

BIEN dans ma **VILLE** 

Sommaire

Situation géographique	3
Statistiques sur la population	4
Evolution du nombre d'habitants	4
Tranche d'âge	5
0-14 ans	5
15-29 ans	5
30-44 ans	5
45-59 ans	5
60-74 ans	5
75-89 ans	5
90 ans et +	5
Activité professionnelle	5
Agriculteurs	5
Artisans, Commerçants	5
Cadres et sup.	5
Professions intermédiaires	5
Employé	5
Ouvrier	5
Retraité	5
Autres	5
Niveau de diplôme	6
Sans diplôme ou CEP	6
Brevet, BEPC, DNB	6
CAP-BEP ou équivalent	6
BAC ou équivalent	6
BAC+2	6
BAC+3 ou +4	6
BAC+5 ou plus	6
Composition des ménages	6
Couple sans enfant	6
Couple avec enfant(s)	6
Famille monoparentale	6
Colocation / Autre	6
Personnes seules	6
Profils électoraux	7
Premier tour	7
Sécurité	8
Evolution du nombre d'infractions	8
Pour comparer	9
Services à la population	10
Commerce	10
Éducation	10
Villes autour de Moncé-en-Saosnois	12

Situation géographique



i Informations clés

- **Région** : Pays de la Loire
- **Département** : Sarthe
- **Code postal** : 72260
- **Superficie** : 8 km²



Statistiques sur la population



Nombre d'habitants

221



Age moyen

41 ans



Pop active

54.8%



Taux chômage

6.5%



Pop densité

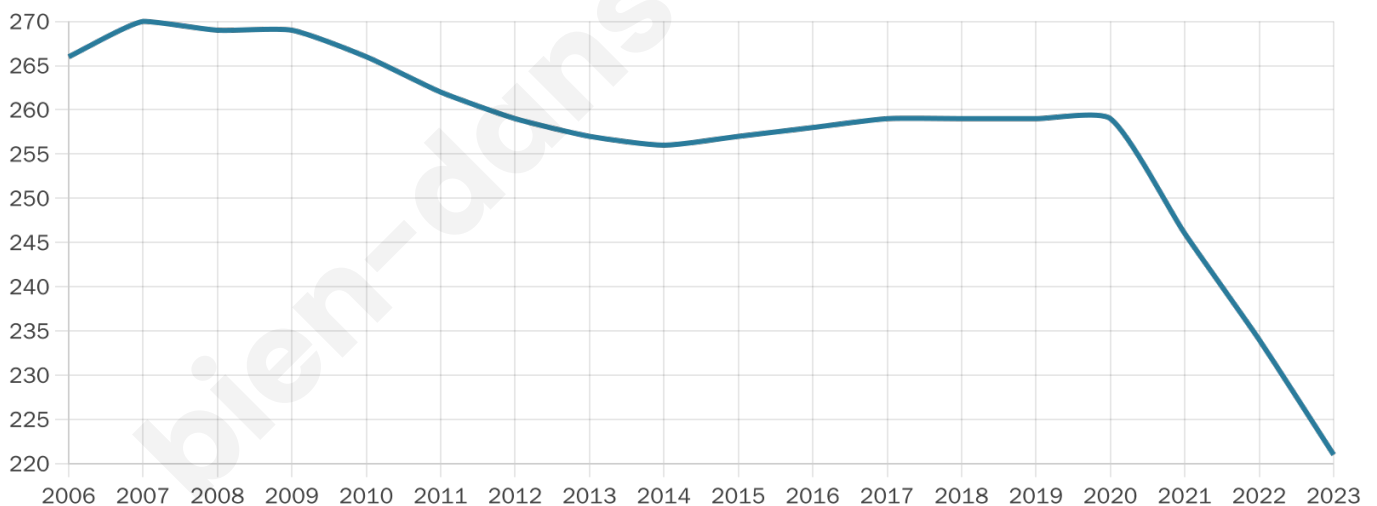
28 h/km²



Revenu moyen

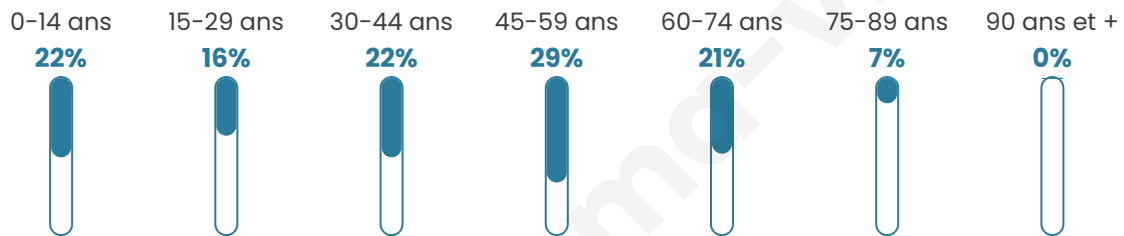
20 090 €/an

Evolution du nombre d'habitants

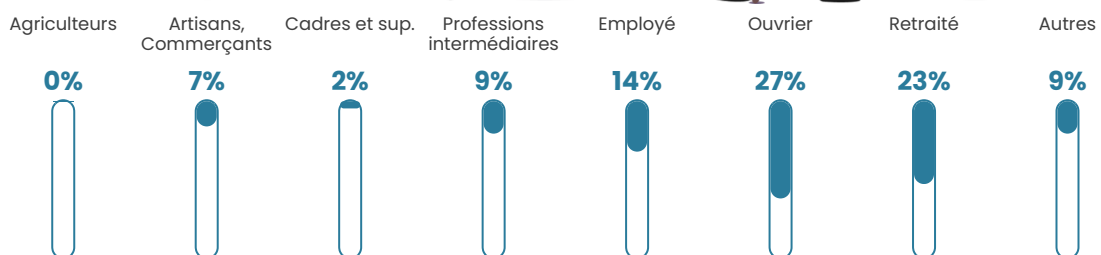


Sources : Institut national de la statistique et des études économiques (insee) selon Les dernières parutions officielles de 2024 portant sur les années 2020, 2021 et 2022.

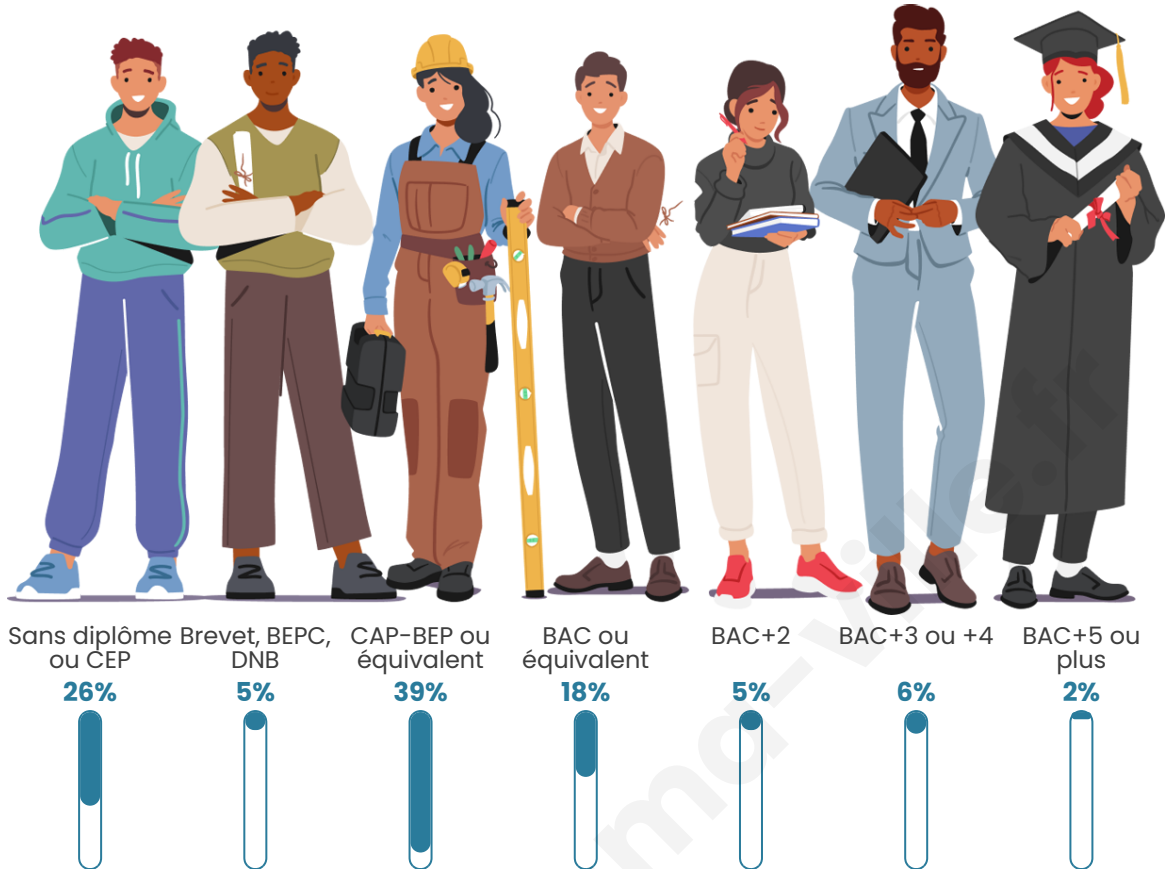
Tranche d'âge




Activité professionnelle



Niveau de diplôme







Composition des ménages



Profils électoraux

Premier tour

	Marine LE PEN	38.78 %
	Emmanuel MACRON	21.77 %
	Jean-Luc MÉLENCHON	10.20 %
	Valérie PÉCRESSÉ	8.16 %
	Éric ZEMMOUR	7.48 %
	Jean LASSALLE	5.44 %
	Anne HIDALGO	3.40 %
	Yannick JADOT	2.72 %
	Fabien ROUSSEL	2.04 %
	Nathalie ARTHAUD	0.00 %
	Philippe POUTOU	0.00 %
	Nicolas DUPONT-AIGNAN	0.00 %



195 inscrits

Participation : 75.38%

Votes blancs : 0.00%

Votes nuls : 0.00%

Second tour

	Emmanuel MACRON	41,38 %
	Marine LE PEN	58,62 %

195 inscrits

Participation : 78.46%

Votes blancs : 5.23%

Votes nuls : 0%

Sécurité



Agressions physiques / sexuelles

0



Cambriolages

0



Vols / dégradations

0



Stupéfiants

0

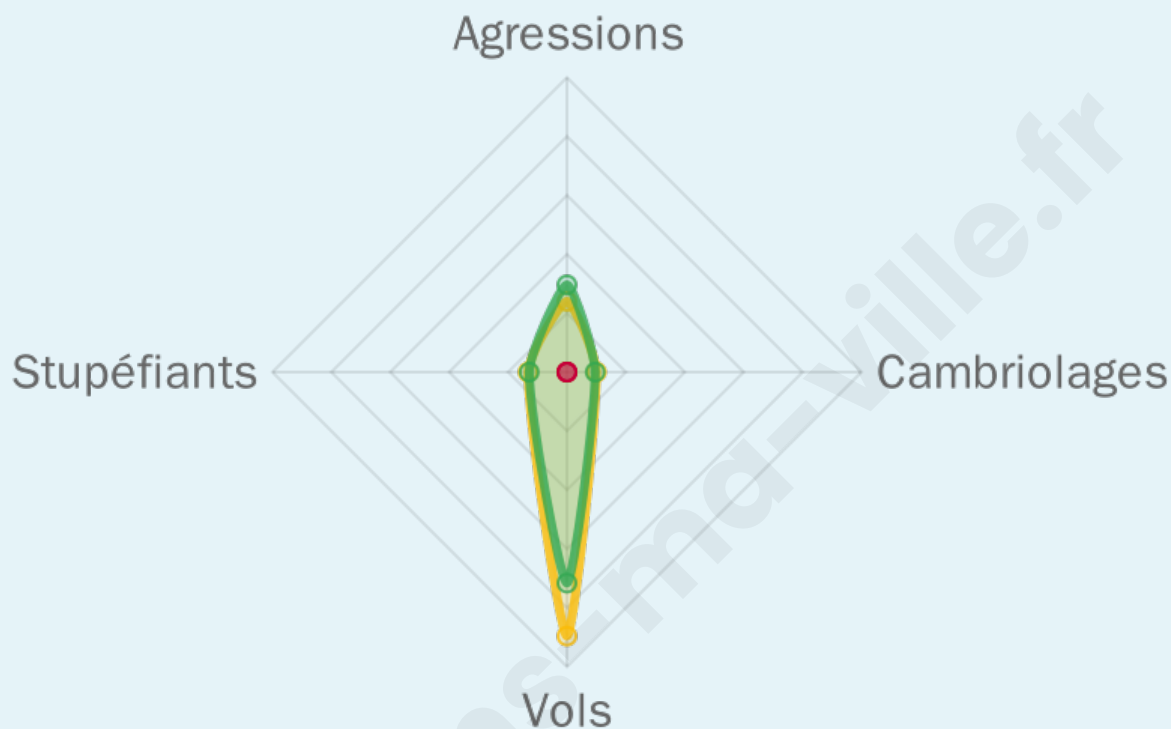
Evolution du nombre d'infractions



Pour comparer

(en proportion du nombre d'habitants)

■ Ville ■ Département ■ Région



Sources : Bases statistiques communale, départementale et régionale de la délinquance enregistrée par la police et la gendarmerie nationales selon les dernières parutions officielles de 2025 portant sur l'année 2024 ([data.gouv](https://data.gouv.fr)).

Agressions physiques / sexuelles : Violences sexuelles, coups et blessures volontaires intrafamiliaux, coups et blessures volontaires, autres coups, blessures volontaires et vols violents sans arme.

Cambriolages : Cambriolages de logements.

Vols : Vols avec armes, vols d'accessoires sur véhicules, vols dans les véhicules, vols de véhicules, vols sans violence contre des personnes, destructions, dégradations volontaires et escroqueries.

Stupéfiants : Trafic de stupéfiants dont (AFD) et usage de stupéfiants.

Services à la population



Commerce

Hypermarché	X Mamers 7km
Supermarché	X Saint-Cosme-en-Vairais 6km
Superette	X Saint-Cosme-en-Vairais 6km
Boulangerie	X Saint-Rémy-des-Monts 3km
Boucherie	X Mamers 7km
Restaurant	X Marolles-les-Braults 6km
Garage	X Saint-Rémy-des-Monts 3km
Station-service	X Saint-Rémy-des-Monts 2km
Banque	X Saint-Cosme-en-Vairais 6km
La poste	X Mamers 7km
Coiffeur	X Saint-Vincent-des-Prés 1km
Tabac	X Saint-Cosme-en-Vairais 6km
Bars / discothèque	X Marolles-les-Braults 6km
Bibliothèque	X Mamers 7km
Cinéma	X Mamers 7km
Vétérinaire	X Marolles-les-Braults 5km



Santé

Pharmacie	X Saint-Cosme-en-Vairais 6km
Hôpital	X Mamers 7km
Laboratoire d'analyses médicales	X Mamers 7km
Etablissement pour handicapé	X Marolles-les-Braults 6km
EHPA	X Marolles-les-Braults 6km
Médecin	X Marolles-les-Braults 6km
Dentiste	X Marolles-les-Braults 6km
Chirurgien	X Alençon 27km
Dermatologue	X Alençon 28km
Anesthésiste	X Alençon 28km
Gastro-entérologue	X Alençon 27km
Gynécologue	X Alençon 27km
Cancérologue	X Le Mans 33km
Neurologue	X Le Mans 32km
Ophtalmologue	X Cherré-Au 23km
ORL	X Alençon 26km
Cardiologue	X Alençon 27km
Pédiatre	X Perche en Nocé 24km
Pneumologue	X Alençon 28km
Psychologue	X Alençon 27km
Radiologue	X Alençon 27km
Rhumatologue	X Cherré-Au 23km
Sage-femme	X Mamers 7km



Éducation

Crèche	X Saint-Cosme-en-Vairais 5km
Ecole maternelle Public	X Saint-Cosme-en-Vairais 6km
Ecole maternelle Privé	X Le Mans 33km
Ecole primaire Public	X Saint-Vincent-des-Prés 1km
Ecole primaire Privé	X Marolles-les-Braults 6km
Collège Public	X Saint-Cosme-en-Vairais 6km
Collège Privé	X Mamers 8km

Lycée Public

X Mamers 7km

Lycée Privé

X La Ferté-Bernard 22km

Sources : Base Sirene des entreprises et de leurs établissements selon les dernières parutions officielles de 2025 portant sur l'année 2024 ([data.gouv](https://data.gouv.fr)). Liste, localisation et tarifs des professionnels de santé selon les dernières parutions officielles de 2025 portant sur l'année 2024 ([opendatasoft](https://opendatasoft.com)) et FINESS Extraction du Fichier des établissements selon les dernières parutions officielles de 2025 portant sur l'année 2024 ([data.gouv](https://data.gouv.fr)). Adresse et géolocalisation des établissements d'enseignement du premier et second degrés selon les dernières parutions officielles de 2025 portant sur l'année 2024 ([data.education.gouv](https://data.education.gouv.fr))

bien-dans-ma-ville.fr

Villes autour de Moncé-en-Saosnois

Ville	Habitants	Superficie	Pop densité	Pop active	Taux chômage	Revenu moyen	Prix immobilier
Saint-Vincent-des-Prés	502	10 km ²	50 h/km ²	50.8%	6%	20 900 €/an	1 040 €/m ²
Saint-Rémy-des-Monts (1 avis)	713	10 km ²	71 h/km ²	43.6%	3.1%	21 570 €/an	1 019 €/m ²
Avesnes-en-Saosnois	93	5 km ²	19 h/km ²	51.6%	2.2%	NC	1 246 €/m ²
Saint-Pierre-des-Ormes	206	10 km ²	21 h/km ²	49.5%	1.9%	21 300 €/an	1 644 €/m ²
Monhoudou	214	7 km ²	31 h/km ²	50%	1.4%	21 320 €/an	1 382 €/m ²
Peray	70	2 km ²	35 h/km ²	45.7%	4.3%	NC	1 223 €/m ²
Nauvay	12	2 km ²	6 h/km ²	41.7%	0%	NC	754 €/m ²
Commerveil	138	5 km ²	28 h/km ²	45.7%	8.7%	21 720 €/an	1 099 €/m ²
Pizieux	75	4 km ²	19 h/km ²	54.7%	0%	NC	656 €/m ²
Courcival	80	8 km ²	10 h/km ²	65%	6.3%	NC	1 274 €/m ²
Saint-Cosme-en-Vairais	1 927	32 km ²	60 h/km ²	42.5%	4.3%	20 910 €/an	1 075 €/m ²
Marolles-les-Braults (1 avis)	2 039	24 km ²	85 h/km ²	39.1%	4.9%	20 160 €/an	1 093 €/m ²
Saint-Fulgent-des-Ormes (1 avis)	172	8 km ²	22 h/km ²	54.7%	2.9%	24 190 €/an	1 268 €/m ²
Saint-Calez-en-Saosnois	179	7 km ²	26 h/km ²	41.9%	0%	22 710 €/an	1 260 €/m ²
Courgains	581	14 km ²	42 h/km ²	47.7%	4%	19 970 €/an	977 €/m ²

bien-dans-ma-ville.fr



Vous aimez votre ville ? Notez-la !

Et faites-nous part de vos remarques constructives



Avec

BIEN dans
ma **VILLE** 