



Version web

# Ville de Moncaup

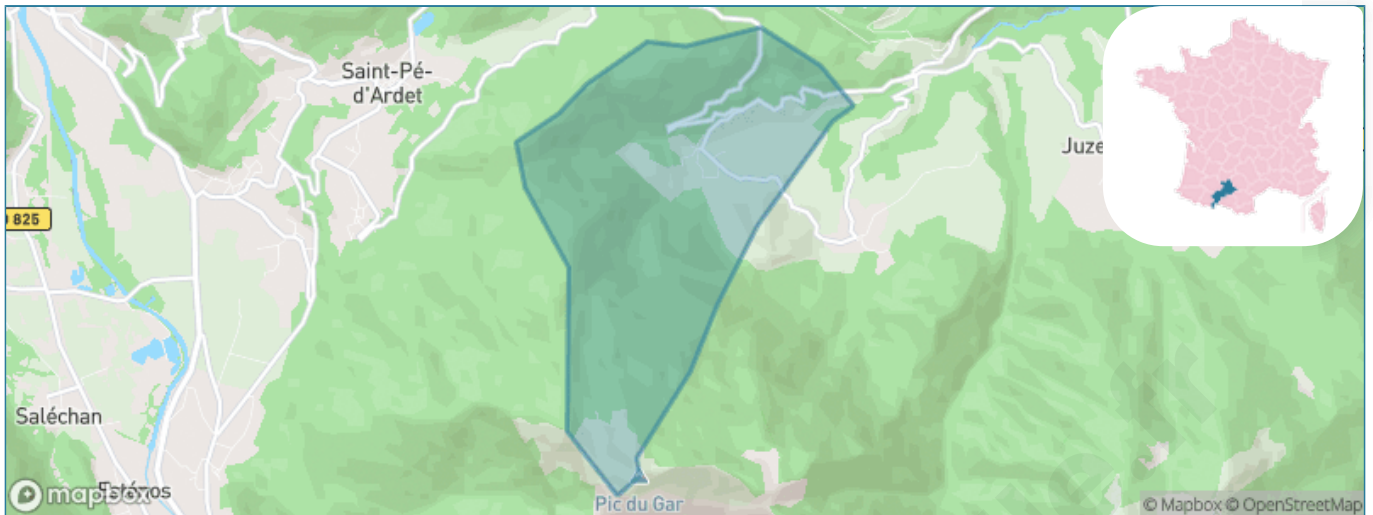
Présenté par

**BIEN** dans  
ma **VILLE** 

# Sommaire

Situation géographique .....	3
Statistiques sur la population .....	4
Evolution du nombre d'habitants .....	4
Tranche d'âge .....	5
<i>0-14 ans</i> .....	5
<i>15-29 ans</i> .....	5
<i>30-44 ans</i> .....	5
<i>45-59 ans</i> .....	5
<i>60-74 ans</i> .....	5
<i>75-89 ans</i> .....	5
<i>90 ans et +</i> .....	5
Activité professionnelle .....	5
<i>Agriculteurs</i> .....	5
<i>Artisans, Commerçants</i> .....	5
<i>Cadres et sup.</i> .....	5
<i>Professions intermédiaires</i> .....	5
<i>Employé</i> .....	5
<i>Ouvrier</i> .....	5
<i>Retraité</i> .....	5
<i>Autres</i> .....	5
Niveau de diplôme .....	7
<i>Sans diplôme ou CEP</i> .....	7
<i>Brevet, BEPC, DNB</i> .....	7
<i>CAP-BEP ou équivalent</i> .....	7
<i>BAC ou équivalent</i> .....	7
<i>BAC+2</i> .....	7
<i>BAC+3 ou +4</i> .....	7
<i>BAC+5 ou plus</i> .....	7
Composition des ménages .....	7
<i>Couple sans enfant</i> .....	7
<i>Couple avec enfant(s)</i> .....	7
<i>Famille monoparentale</i> .....	7
<i>Colocation / Autre</i> .....	7
<i>Personnes seules</i> .....	7
Profils électoraux .....	8
<i>Premier tour</i> .....	8
Sécurité .....	10
<i>Evolution du nombre d'infractions</i> .....	10
<i>Pour comparer</i> .....	11
Services à la population .....	12
<i>Commerce</i> .....	12
<i>Éducation</i> .....	12
<i>Villes autour de Moncaup</i> .....	14

# Situation géographique



## i Informations clés

- **Région** : Occitanie
- **Département** : Haute-Garonne
- **Code postal** : 31160
- **Superficie** : 7 km<sup>2</sup>



# Statistiques sur la population



Nombre d'habitants

**37**



Age moyen

**66 ans**



Pop active

**16.2%**



Taux chômage

**14.3%**



Pop densité

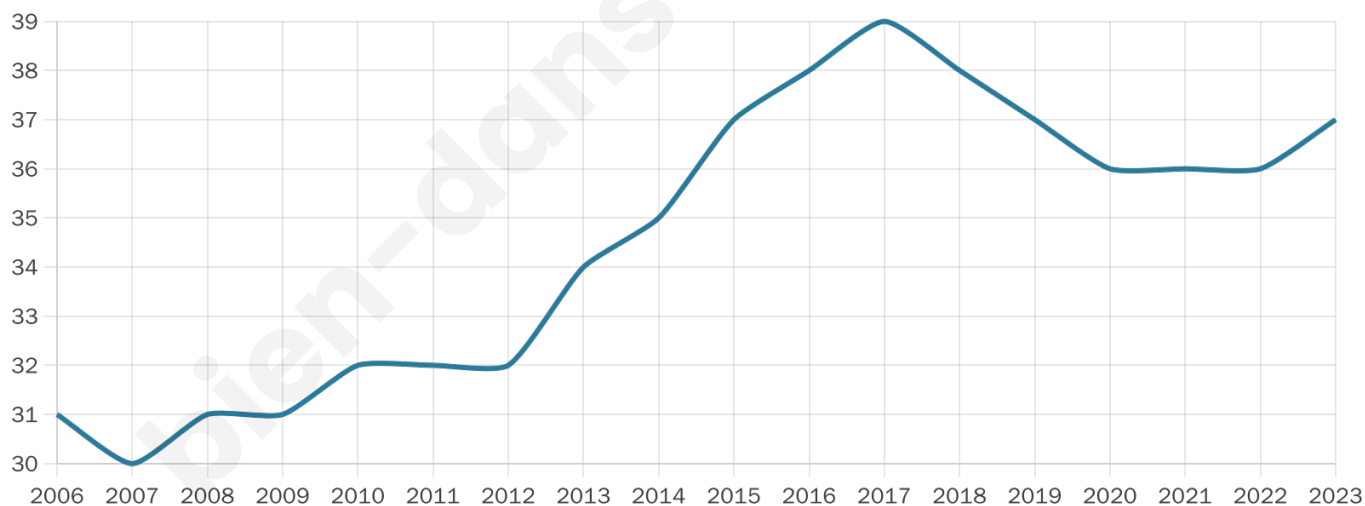
**5 h/km<sup>2</sup>**



Revenu moyen

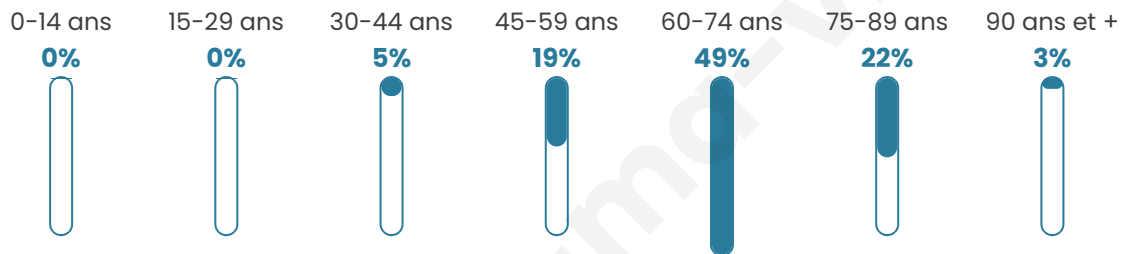
**NC**

## Evolution du nombre d'habitants

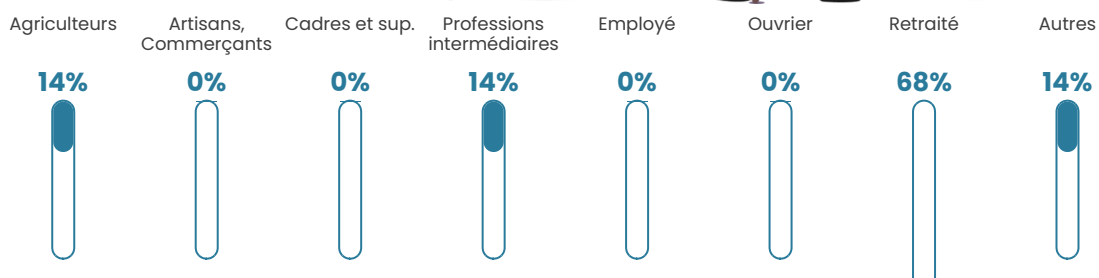


Sources : Institut national de la statistique et des études économiques (insee) selon Les dernières parutions officielles de 2024 portant sur les années 2020, 2021 et 2022.

## Tranche d'âge



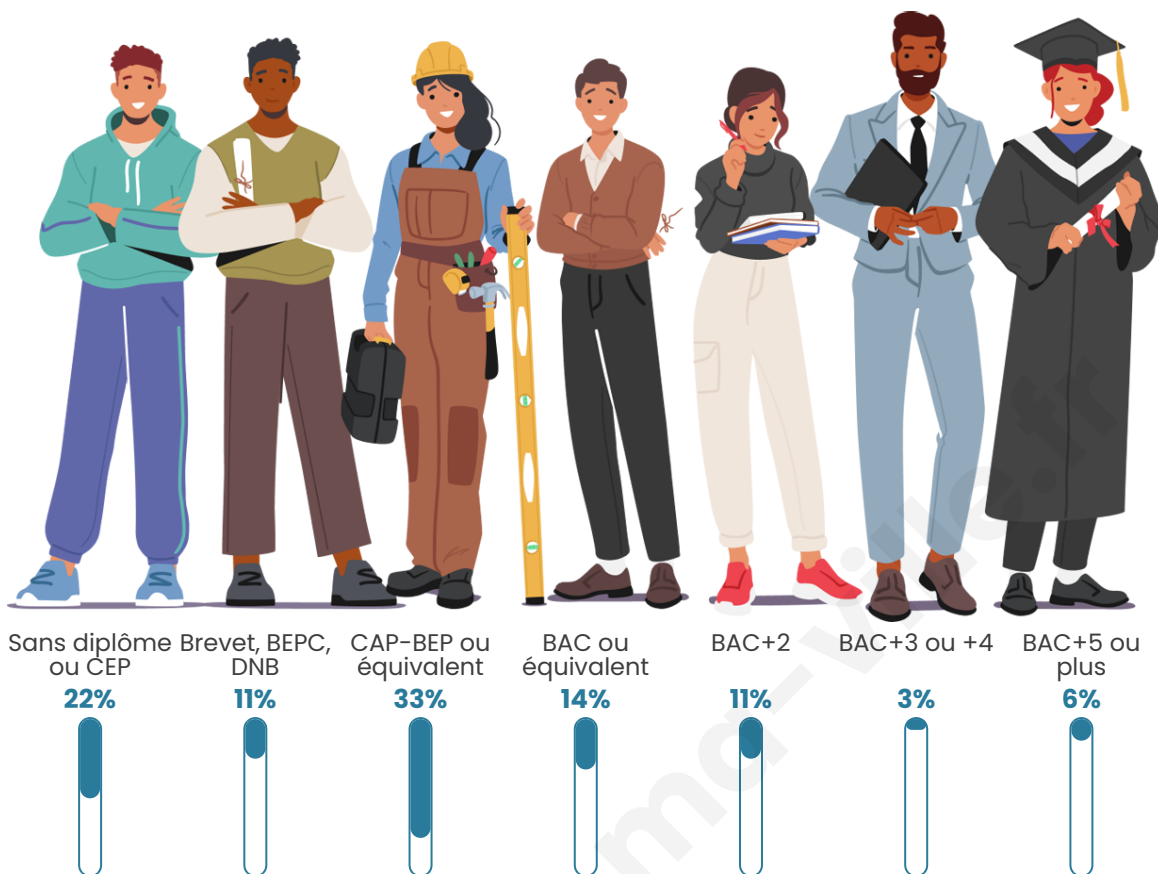
## Activité professionnelle



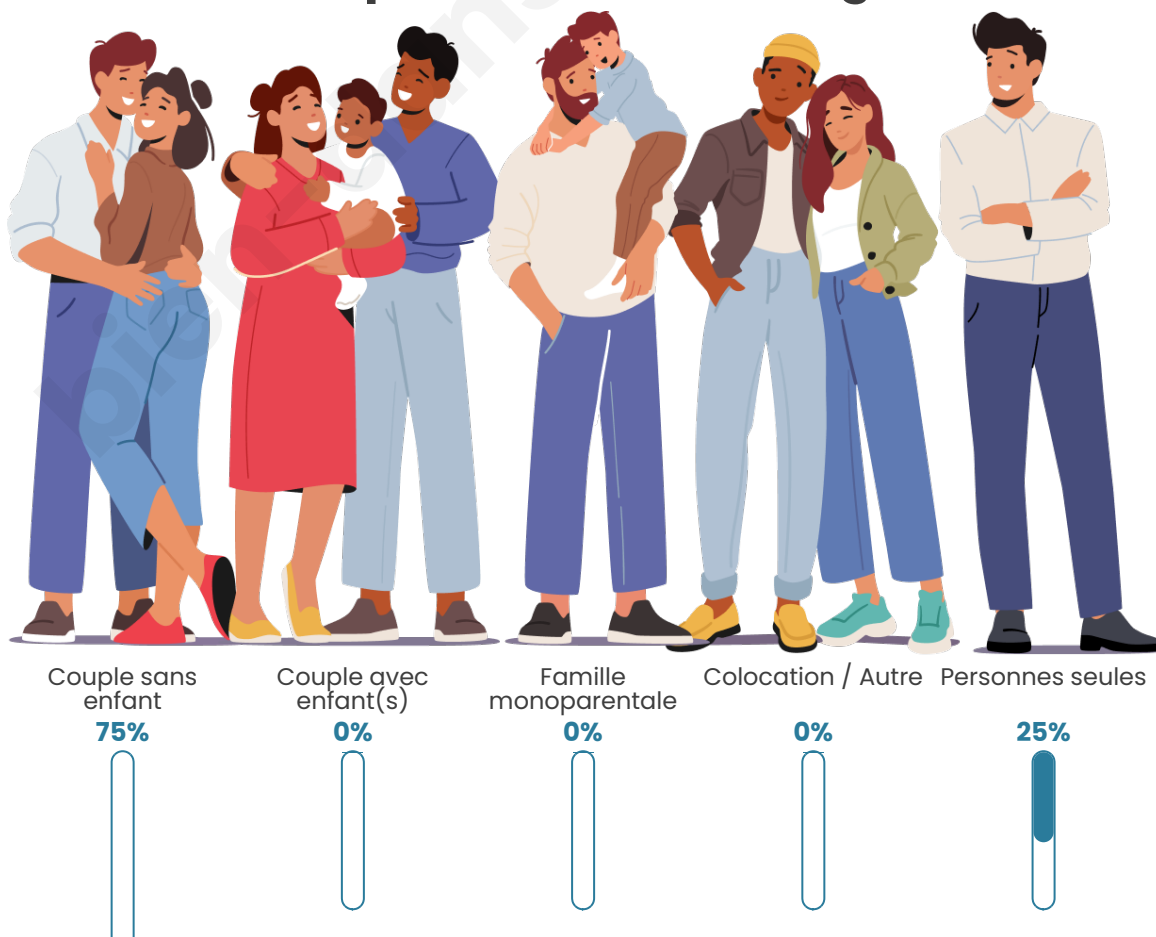


bien-dans-ma-ville.fr

## Niveau de diplôme



## Composition des ménages





## Profils électoraux

### Premier tour



Emmanuel  
MACRON 26.19 %



Jean-Luc  
MÉLENCHON 26.19 %



Marine LE PEN 21.43 %



Éric ZEMMOUR 14.29 %



Fabien ROUSSEL 2.38 %



Jean LASSALLE 2.38 %



Anne HIDALGO 2.38 %



Yannick JADOT 2.38 %



Valérie PÉCRESSE 2.38 %



Nathalie ARTHAUD 0.00 %



Philippe POUTOU 0.00 %



Nicolas DUPONT-  
AIGNAN 0.00 %

**48 inscrits**

Participation : 87.5%

Votes blancs : 0.00%

Votes nuls : 0.00%

**Second tour**Emmanuel  
MACRON

52,78 %



Marine LE PEN

47,22 %

**48 inscrits**

Participation : 91.67%

Votes blancs : 2.27%

Votes nuls : 15.91%

bien-dans-ma-ville.fr

# Sécurité



Agressions physiques / sexuelles

0



Cambriolages

0



Vols / dégradations

0



Stupéfiants

0

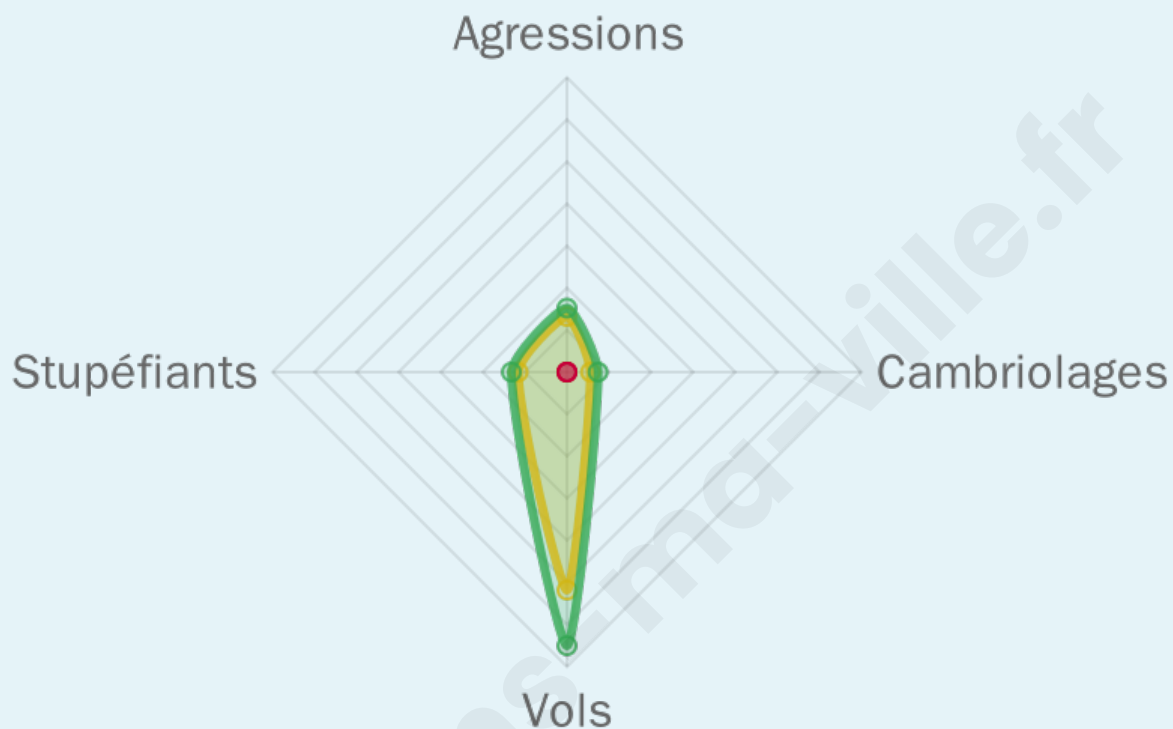
## Evolution du nombre d'infractions



## Pour comparer

(en proportion du nombre d'habitants)

■ Ville ■ Département ■ Région



Sources : Bases statistiques communale, départementale et régionale de la délinquance enregistrée par la police et la gendarmerie nationales selon les dernières parutions officielles de 2025 portant sur l'année 2024 ([data.gouv](https://data.gouv.fr)).

Agressions physiques / sexuelles : Violences sexuelles, coups et blessures volontaires intrafamiliaux, coups et blessures volontaires, autres coups, blessures volontaires et vols violents sans arme.

Cambriolages : Cambriolages de logements.

Vols : Vols avec armes, vols d'accessoires sur véhicules, vols dans les véhicules, vols de véhicules, vols sans violence contre des personnes, destructions, dégradations volontaires et escroqueries.

Stupéfiants : Trafic de stupéfiants dont (AFD) et usage de stupéfiants.

# Services à la population



## Commerce

Hypermarché	X <u>Gourdan-Polignan</u> 13km
Supermarché	X <u>Loures-Barousse</u> 9km
Superette	X <u>Bertren</u> 7km
Boulangerie	X <u>Malvezie</u> 4km
Boucherie	X <u>Loures-Barousse</u> 9km
Restaurant	X <u>Génos</u> 3km
Garage	X <u>Ore</u> 5km
Station-service	X <u>Loures-Barousse</u> 8km
Banque	X <u>Loures-Barousse</u> 9km
La poste	X <u>Aspet</u> 9km
Coiffeur	X <u>Galié</u> 5km
Tabac	X <u>Loures-Barousse</u> 9km
Bars / discothèque	X <u>Saint-Pé-d'Ardet</u> 2km
Bibliothèque	X <u>Arbas</u> 17km
Cinéma	X <u>Aspet</u> 12km
Vétérinaire	X <u>Marignac</u> 9km



## Santé

Pharmacie	X <u>Saint-Béat-Lez</u> 8km
Hôpital	X <u>Saint-Gaudens</u> 14km
Laboratoire d'analyses médicales	X <u>Saint-Gaudens</u> 14km
Etablissement pour handicapé	X <u>Siradan</u> 7km
EHPA	X <u>Antichan-de- Frontignes</u> 3km
Médecin	X <u>Saint-Béat-Lez</u> 8km
Dentiste	X <u>Cierp-Gaud</u> 9km
Chirurgien	X <u>Loures-Barousse</u> 9km
Dermatologue	X <u>Saint-Girons</u> 36km
Anesthésiste	X <u>Tarbes</u> 57km
Gastro-entérologue	X <u>Tarbes</u> 57km
Gynécologue	X <u>Saint-Gaudens</u> 14km
Cancérologue	X <u>Tarbes</u> 57km
Neurologue	X <u>Saint-Gaudens</u> 15km
Ophthalmologue	X <u>Loures-Barousse</u> 9km
ORL	X <u>Bagnères-de-Luchon</u> 23km
Cardiologue	X <u>Saint-Gaudens</u> 14km
Pédiatre	X <u>Tarbes</u> 57km
Pneumologue	X <u>Saint-Plancard</u> 23km
Psychologue	X <u>Soueich</u> 10km
Radiologue	X <u>Saint-Gaudens</u> 15km
Rhumatologue	X <u>Saint-Gaudens</u> 15km
Sage-femme	X <u>Marignac</u> 8km



## Éducation

Crèche	X <u>Chaum</u> 7km
Ecole maternelle Public	X <u>Labarthe-Rivière</u> 11km
Ecole maternelle Privé	X <u>Plaisance-du- Touch</u> 81km
Ecole primaire Public	X <u>Saint-Pé-d'Ardet</u> 2km
Ecole primaire Privé	X <u>Saint-Gaudens</u> 14km
Collège Public	X <u>Saint-Béat-Lez</u> 8km
Collège Privé	X <u>Saint-Gaudens</u> 14km
Lycée Public	X <u>Gourdan-Polignan</u> 14km

Lycée Privé

X Saint-Gaudens  
14km

Sources : Base Sirene des entreprises et de leurs établissements selon les dernières parutions officielles de 2025 portant sur l'année 2024 ([data.gouv](#)). Liste, localisation et tarifs des professionnels de santé selon les dernières parutions officielles de 2025 portant sur l'année 2024 ([opendatasoft](#)) et FINESS Extraction du Fichier des établissements selon les dernières parutions officielles de 2025 portant sur l'année 2024 ([data.gouv](#)). Adresse et géolocalisation des établissements d'enseignement du premier et second degrés selon les dernières parutions officielles de 2025 portant sur l'année 2024 ([data.education.gouv](#))

bien-dans-ma-ville.fr

## Villes autour de Moncaup

Ville	Habitants	Superficie	Pop densité	Pop active	Taux chômage	Revenu moyen	Prix immobilier
Arguenos	90	11 km <sup>2</sup>	8 h/km <sup>2</sup>	28.9%	4.4%	NC	1 038 €/m <sup>2</sup>
Malvezie	113	8 km <sup>2</sup>	14 h/km <sup>2</sup>	41.6%	5.3%	22 750 €/an	1 054 €/m <sup>2</sup>
Cazaunous	64	4 km <sup>2</sup>	16 h/km <sup>2</sup>	43.8%	4.7%	NC	814 €/m <sup>2</sup>
Saint-Pé-d'Ardet	166	3 km <sup>2</sup>	55 h/km <sup>2</sup>	45.8%	8.4%	23 390 €/an	1 061 €/m <sup>2</sup>
Lourde	123	1 km <sup>2</sup>	123 h/km <sup>2</sup>	38.2%	0.8%	22 870 €/an	1 850 €/m <sup>2</sup>
Antichan-de-Frontignes	158	4 km <sup>2</sup>	40 h/km <sup>2</sup>	23.4%	4.4%	NC	1 875 €/m <sup>2</sup>
Génos	71	3 km <sup>2</sup>	24 h/km <sup>2</sup>	32.4%	1.4%	NC	1 249 €/m <sup>2</sup>
Juzet-d'Izaut	177	15 km <sup>2</sup>	12 h/km <sup>2</sup>	40.7%	4.5%	21 040 €/an	665 €/m <sup>2</sup>
Mont-de-Galié	24	2 km <sup>2</sup>	12 h/km <sup>2</sup>	41.7%	8.3%	NC	1 090 €/m <sup>2</sup>
Frontignan-de-Comminges	80	2 km <sup>2</sup>	40 h/km <sup>2</sup>	41.3%	2.5%	NC	526 €/m <sup>2</sup>
Ore	120	2 km <sup>2</sup>	60 h/km <sup>2</sup>	40.8%	1.7%	23 420 €/an	675 €/m <sup>2</sup>
Arbon	93	4 km <sup>2</sup>	23 h/km <sup>2</sup>	38.7%	4.3%	NC	1 759 €/m <sup>2</sup>
Bagiry	105	2 km <sup>2</sup>	53 h/km <sup>2</sup>	51.4%	5.7%	22 760 €/an	1 213 €/m <sup>2</sup>
Galié	87	2 km <sup>2</sup>	44 h/km <sup>2</sup>	35.6%	5.7%	NC	1 276 €/m <sup>2</sup>
Fronsac	185	4 km <sup>2</sup>	46 h/km <sup>2</sup>	40.5%	4.3%	22 450 €/an	1 564 €/m <sup>2</sup>

bien-dans-ma-ville.fr



# **Vous aimez votre ville ? Notez-la !**

Et faites-nous part de vos remarques constructives



Avec

**BIEN** dans ma **VILLE** 