



Version web

Ville de Le Monastère

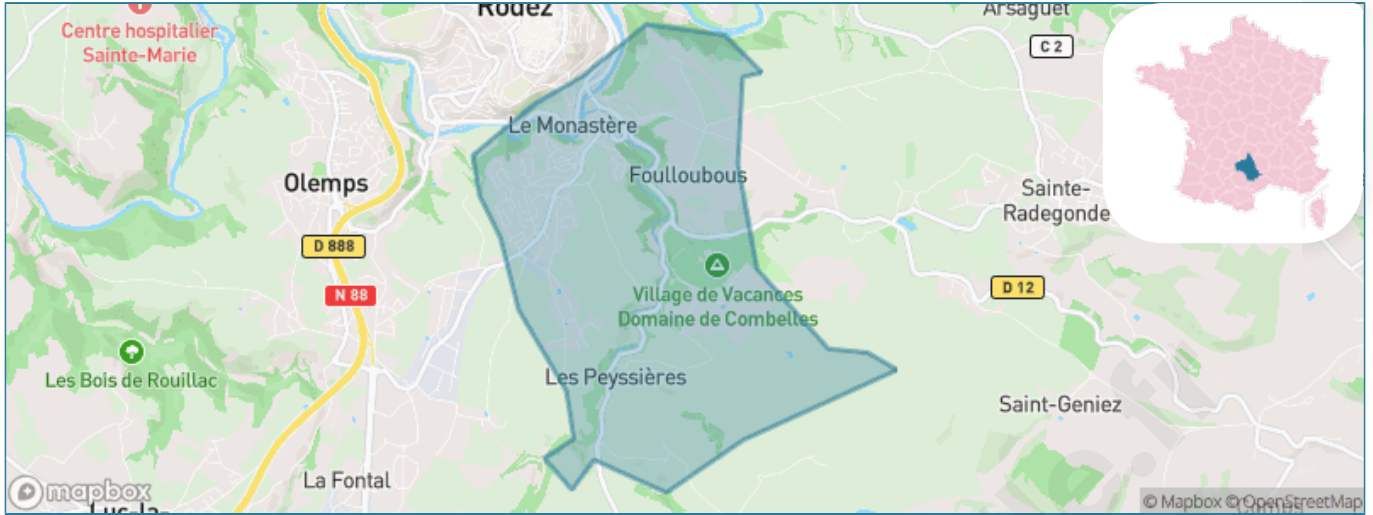
Présenté par



Sommaire

Situation géographique	3
Statistiques sur la population	4
Evolution du nombre d'habitants	4
Tranche d'âge	5
0-14 ans	5
15-29 ans	5
30-44 ans	5
45-59 ans	5
60-74 ans	5
75-89 ans	5
90 ans et +	5
Activité professionnelle	5
Agriculteurs	5
Artisans, Commerçants	5
Cadres et sup.	5
Professions intermédiaires	5
Employé	5
Ouvrier	5
Retraité	5
Autres	5
Niveau de diplôme	6
Sans diplôme ou CEP	6
Brevet, BEPC, DNB	6
CAP-BEP ou équivalent	6
BAC ou équivalent	6
BAC+2	6
BAC+3 ou +4	6
BAC+5 ou plus	6
Composition des ménages	6
Couple sans enfant	6
Couple avec enfant(s)	6
Famille monoparentale	6
Colocation / Autre	6
Personnes seules	6
Profils électoraux	7
Premier tour	7
Sécurité	8
Evolution du nombre d'infractions	8
Pour comparer	9
Services à la population	10
Commerce	10
Éducation	10
Villes autour de Le Monastère	11
Avis sur la ville de Le Monastère	12
Moyenne par critère	12
Villes autour de Le Monastère	12
Répartition des avis par note	12
Répartition des avis par note	12

Situation géographique



i Informations clés

- **Région** : Occitanie
- **Département** : Aveyron
- **Code postal** : 12000
- **Superficie** : 6 km²



AVEYRON



LE DÉPARTEMENT

Statistiques sur la population



Nombre d'habitants

2 295



Age moyen

40 ans



Pop active

52.2%



Taux chômage

3.7%



Pop densité

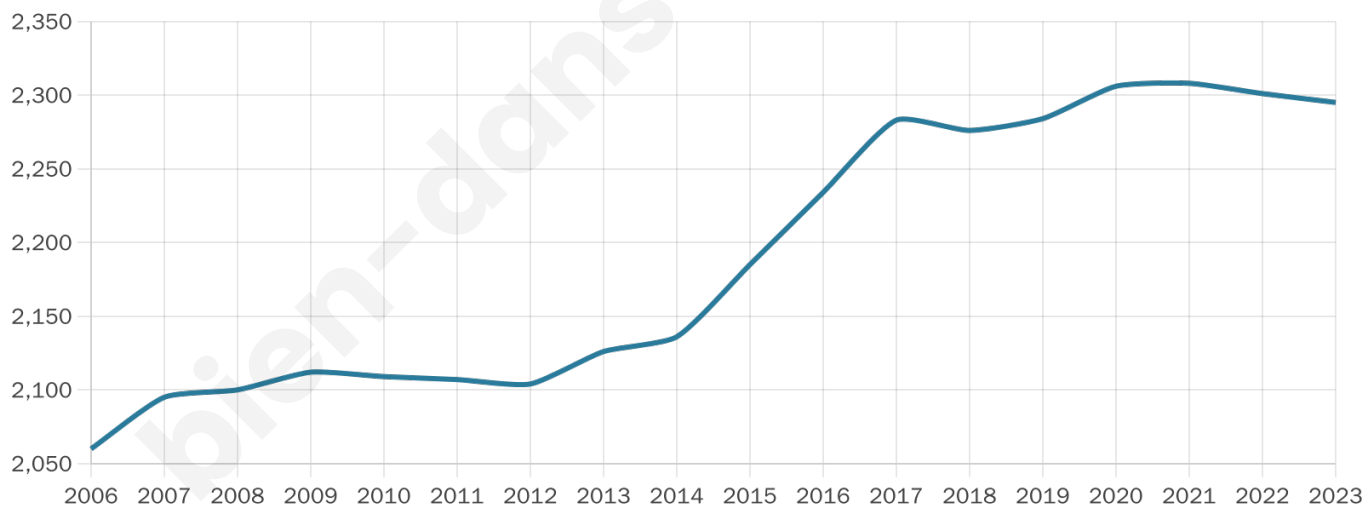
383 h/km²



Revenu moyen

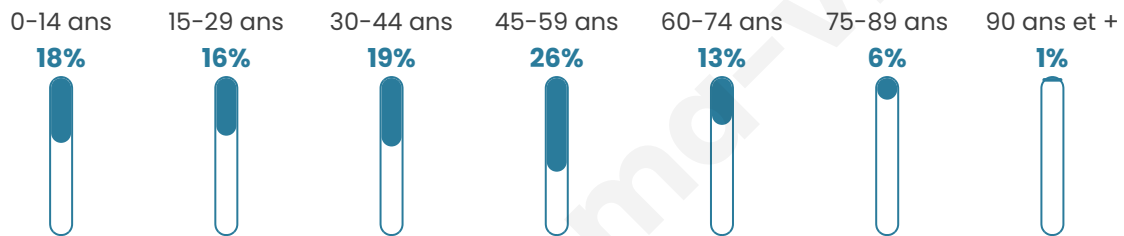
24 580 €/an

Evolution du nombre d'habitants

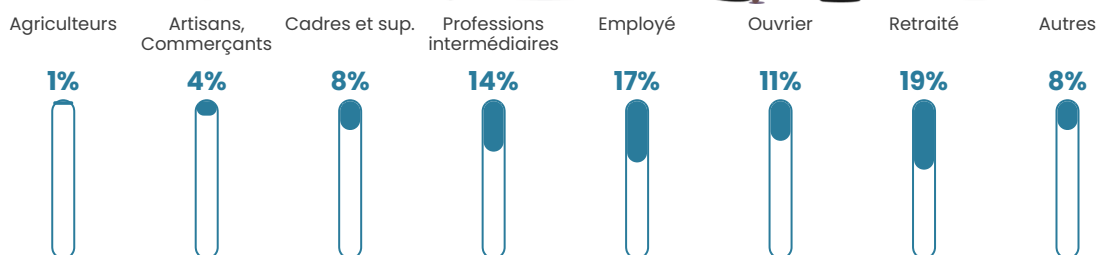


Sources : Institut national de la statistique et des études économiques (insee) selon Les dernières parutions officielles de 2024 portant sur les années 2020, 2021 et 2022.

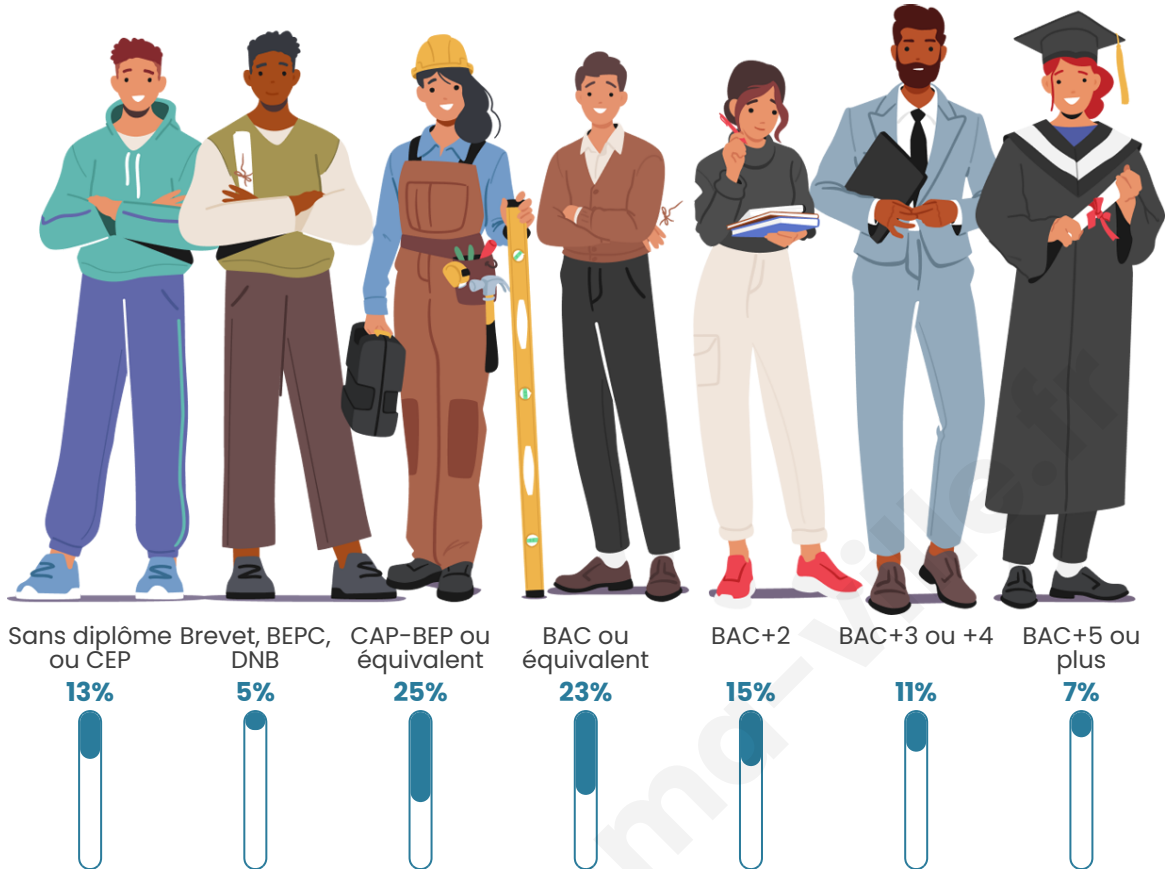
Tranche d'âge




Activité professionnelle



Niveau de diplôme




Composition des ménages





Profils électoraux

Premier tour

	Emmanuel MACRON	32.80 %
	Marine LE PEN	20.07 %
	Jean-Luc MÉLENCHON	15.99 %
	Éric ZEMMOUR	7.40 %
	Jean LASSALLE	6.44 %
	Yannick JADOT	4.71 %
	Valérie PÉCRESE	4.57 %
	Anne HIDALGO	2.70 %
	Fabien ROUSSEL	2.01 %
	Nicolas DUPONT- AIGNAN	1.87 %
	Philippe POUTOU	0.76 %
	Nathalie ARTHAUD	0.69 %

Second tour

	Emmanuel MACRON	63,77 %
	Marine LE PEN	36,23 %

1 801 inscrits

Participation : 79.23%

Votes blancs : 9.11%

Votes nuls : 2.1%

1 800 inscrits

Participation : 82.22%

Votes blancs : 1.96%

Votes nuls : 0.41%

Sécurité



Agressions physiques / sexuelles

0



Cambriolages

10



Vols / dégradations

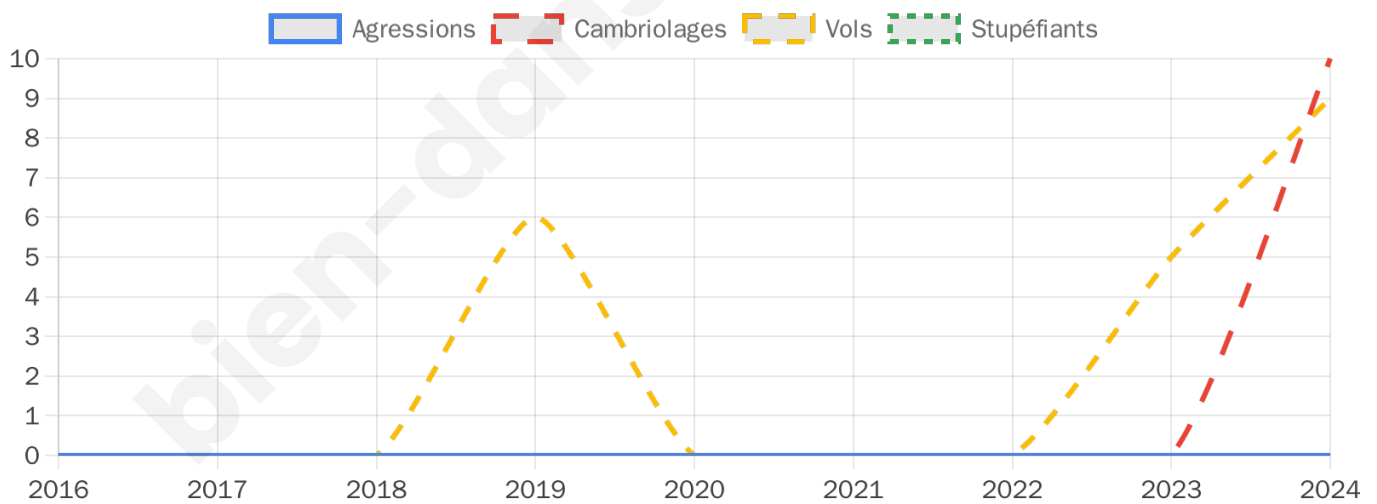
9



Stupéfiants

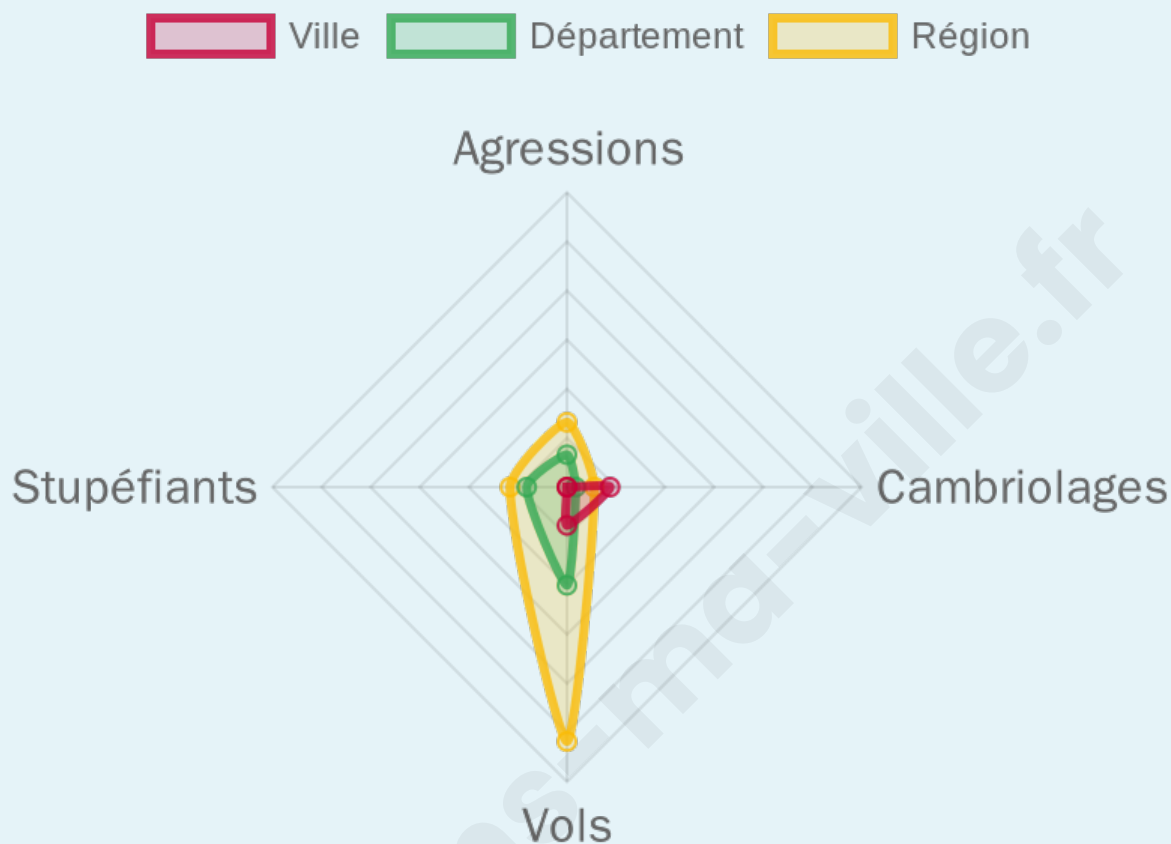
0

Evolution du nombre d'infractions



Pour comparer

(en proportion du nombre d'habitants)



Sources : Bases statistiques communale, départementale et régionale de la délinquance enregistrée par la police et la gendarmerie nationales selon les dernières parutions officielles de 2025 portant sur l'année 2024 ([data.gouv](https://data.gouv.fr)).

Agressions physiques / sexuelles : Violences sexuelles, coups et blessures volontaires intrafamiliaux, coups et blessures volontaires, autres coups, blessures volontaires et vols violents sans arme.

Cambriolages : Cambriolages de logements.

Vols : Vols avec armes, vols d'accessoires sur véhicules, vols dans les véhicules, vols de véhicules, vols sans violence contre des personnes, destructions, dégradations volontaires et escroqueries.

Stupéfiants : Trafic de stupéfiants dont (AFD) et usage de stupéfiants.

Services à la population



Commerce

Hypermarché	X Decazeville 34km
Supermarché	X Rodez 1km
Superette	X Rodez 1km
Boulangerie	1
Boucherie	X Rodez 1km
Restaurant	2
Garage	1
Station-service	X Olemps 1km
Banque	X Rodez 1km
La poste	1
Coiffeur	5
Tabac	X Rodez 1km
Bars / discothèque	1
Bibliothèque	X Rodez 1km
Cinéma	X Rodez 1km
Vétérinaire	X Onet-le-Château 1km



Santé

Pharmacie	1
Hôpital	X Olemps 2km
Laboratoire d'analyses médicales	X Rodez 1km
Etablissement pour handicapé	X Rodez 1km
EHPA	X Rodez 0km
Médecin	3
Dentiste	X Rodez 1km
Chirurgien	X Rodez 1km
Dermatologue	X Rodez 1km
Anesthésiste	X Villefranche-de-Rouergue 44km
Gastro-entérologue	X Rodez 1km
Gynécologue	X Decazeville 35km
Cancérologue	X Aurillac 64km
Neurologue	X Rodez 1km
Ophtalmologue	X Rodez 1km
ORL	X Rodez 0km
Cardiologue	X Rodez 2km
Pédiatre	X Rodez 2km
Pneumologue	X Rodez 2km
Psychologue	X Rodez 1km
Radiologue	X Rodez 1km
Rhumatologue	X Rodez 1km
Sage-femme	X Rodez 1km



Éducation

Crèche	2
Ecole maternelle Public	X Rodez 1km
Ecole maternelle Privé	X Espalion 24km
Ecole primaire Public	1
Ecole primaire Privé	X Rodez 1km
Collège Public	X Rodez 1km
Collège Privé	X Rodez 1km
Lycée Public	X Rodez 1km
Lycée Privé	X Rodez 0km

Sources : Base Sirene des entreprises et de leurs établissements selon les dernières parutions officielles de 2025 portant sur l'année 2024 ([data.gouv](#)). Liste, localisation et tarifs des professionnels de santé selon les dernières parutions officielles de 2025 portant sur l'année 2024 ([opendatasoft](#)) et FINISS Extraction du Fichier des établissements selon les dernières parutions officielles de 2025 portant sur l'année 2024 ([data.gouv](#)). Adresse et géolocalisation des établissements d'enseignement du premier et second degrés selon les dernières parutions officielles de 2025 portant sur l'année 2024 ([data.education.gouv](#))

Villes autour de Le Monastère

Ville	Habitants	Superficie	Pop densité	Pop active	Taux chômage	Revenu moyen	Prix immobilier
Olemps (1 avis)	3 559	12 km ²	297 h/km ²	45%	2.3%	24 910 €/an	1 699 €/m ²
Rodez (29 avis)	23 981	11 km ²	2 180 h/km ²	46.5%	4.7%	22 210 €/an	1 684 €/m ²
Sainte-Radegonde	1 793	30 km ²	60 h/km ²	46.4%	2%	26 930 €/an	1 759 €/m ²
Onet-le-Château	12 080	40 km ²	302 h/km ²	44.5%	3.6%	22 100 €/an	1 681 €/m ²
Luc-la-Primaube (4 avis)	6 046	26 km ²	233 h/km ²	47.5%	2.8%	24 070 €/an	1 954 €/m ²
Druelle Balsac	3 187	51 km ²	62 h/km ²	47.8%	2%	26 070 €/an	2 241 €/m ²
La Loubière	1 573	28 km ²	56 h/km ²	48.5%	1.6%	26 690 €/an	1 815 €/m ²
Sébazac-Concourès (1 avis)	3 234	25 km ²	129 h/km ²	46.6%	2.1%	25 330 €/an	2 125 €/m ²
Flavin (4 avis)	2 392	50 km ²	48 h/km ²	49.4%	2%	24 530 €/an	1 723 €/m ²
Agen-d'Aveyron	1 116	22 km ²	51 h/km ²	50.2%	1.4%	25 590 €/an	1 006 €/m ²
Salles-la-Source	2 333	78 km ²	30 h/km ²	44.4%	2.3%	25 940 €/an	1 477 €/m ²
Moyrazès (1 avis)	1 095	48 km ²	23 h/km ²	47.7%	2%	24 180 €/an	1 619 €/m ²
Trémouilles	473	28 km ²	17 h/km ²	45.7%	4.2%	18 420 €/an	1 710 €/m ²
Calmont	2 192	30 km ²	73 h/km ²	46.3%	2.2%	25 540 €/an	1 873 €/m ²
Comps-la-Grand-Ville	636	22 km ²	29 h/km ²	48.7%	2.4%	22 850 €/an	1 108 €/m ²

Avis sur la ville de Le Monastère



Moyenne par critère



Villes autour de Le Monastère

Ville	Note globale	Sécurité	Éducation	Sport Loisir	Environnement	Vie pratique
Olemps (1 avis)	4.4	5.0	3.0	4.0	5.0	5.0
Rodez (29 avis)	3.2	3.2	3.2	3.0	3.8	2.8
Sainte-Radegonde	-	-	-	-	-	-
Onet-le-Château	-	-	-	-	-	-
Luc-la-Primaube (4 avis)	3.8	4.3	3.8	3.8	3.3	3.8
Druelle Balsac	-	-	-	-	-	-
La Loubière	-	-	-	-	-	-
Sébazac-Concourès (1 avis)	3.0	3.0	4.0	2.0	3.0	3.0
Flavin (4 avis)	4.2	4.8	4.3	4.8	4.0	3.3
Agen-d'Aveyron	-	-	-	-	-	-
Salles-la-Source	-	-	-	-	-	-
Moyrazès (1 avis)	5.0	5.0	5.0	5.0	5.0	5.0
Trémouilles	-	-	-	-	-	-
Calmont	-	-	-	-	-	-
Comps-la-Grand-Ville	-	-	-	-	-	-



Vous aimez votre ville ? Notez-la !

Et faites-nous part de vos remarques constructives



Avec

BIEN dans ma **VILLE** 