



Version web

# Ville de Molsheim

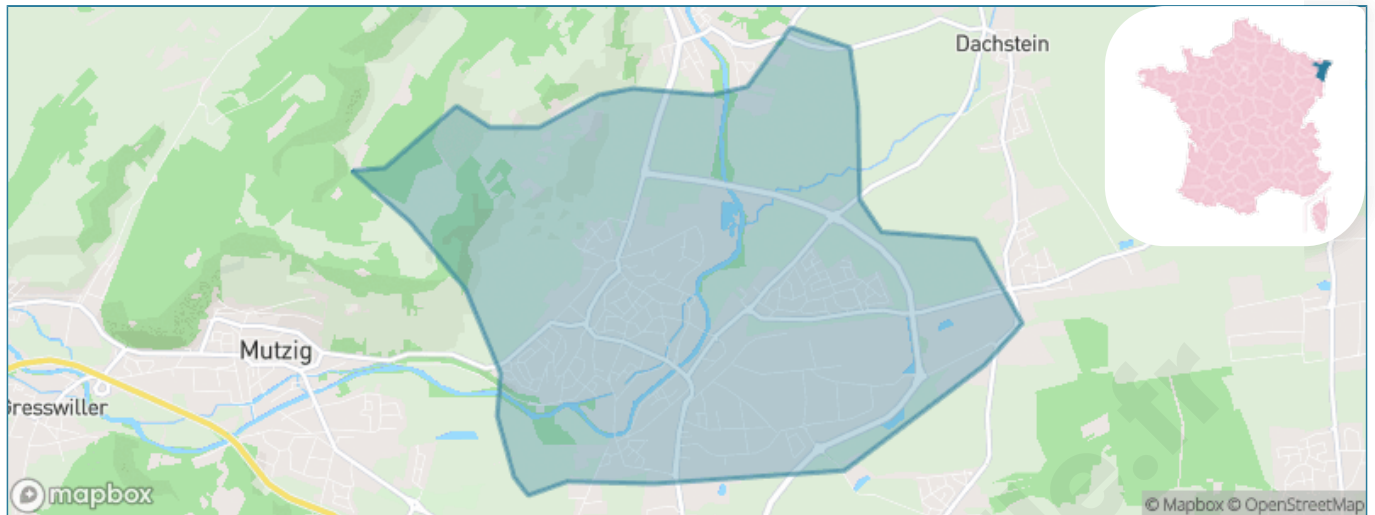
Présenté par

**BIEN** dans  
ma **VILLE** 

# Sommaire

Situation géographique .....	3
Statistiques sur la population .....	4
Evolution du nombre d'habitants .....	4
Tranche d'âge .....	5
0-14 ans .....	5
15-29 ans .....	5
30-44 ans .....	5
45-59 ans .....	5
60-74 ans .....	5
75-89 ans .....	5
90 ans et + .....	5
Activité professionnelle .....	5
Agriculteurs .....	5
Artisans, Commerçants .....	5
Cadres et sup. ....	5
Professions intermédiaires .....	5
Employé .....	5
Ouvrier .....	5
Retraité .....	5
Autres .....	5
Niveau de diplôme .....	6
Sans diplôme ou CEP .....	6
Brevet, BEPC, DNB .....	6
CAP-BEP ou équivalent .....	6
BAC ou équivalent .....	6
BAC+2 .....	6
BAC+3 ou +4 .....	6
BAC+5 ou plus .....	6
Composition des ménages .....	6
Couple sans enfant .....	6
Couple avec enfant(s) .....	6
Famille monoparentale .....	6
Colocation / Autre .....	6
Personnes seules .....	6
Profil électoraux .....	7
Premier tour .....	7
Sécurité .....	8
Evolution du nombre d'infractions .....	8
Pour comparer .....	9
Services à la population .....	10
Commerce .....	10
Éducation .....	10
Villes autour de Molsheim .....	11
Avis sur la ville de Molsheim .....	12
Moyenne par critère .....	12
Villes autour de Molsheim .....	12
Répartition des avis par note .....	12
Répartition des avis par note .....	12

# Situation géographique



## i Informations clés

- **Région** : Grand Est
- **Département** : Bas-Rhin
- **Code postal** : 67120
- **Superficie** : 10 km<sup>2</sup>



# Statistiques sur la population



Nombre d'habitants

**9 318**



Age moyen

**43 ans**



Pop active

**46.9%**



Taux chômage

**8.1%**



Pop densité

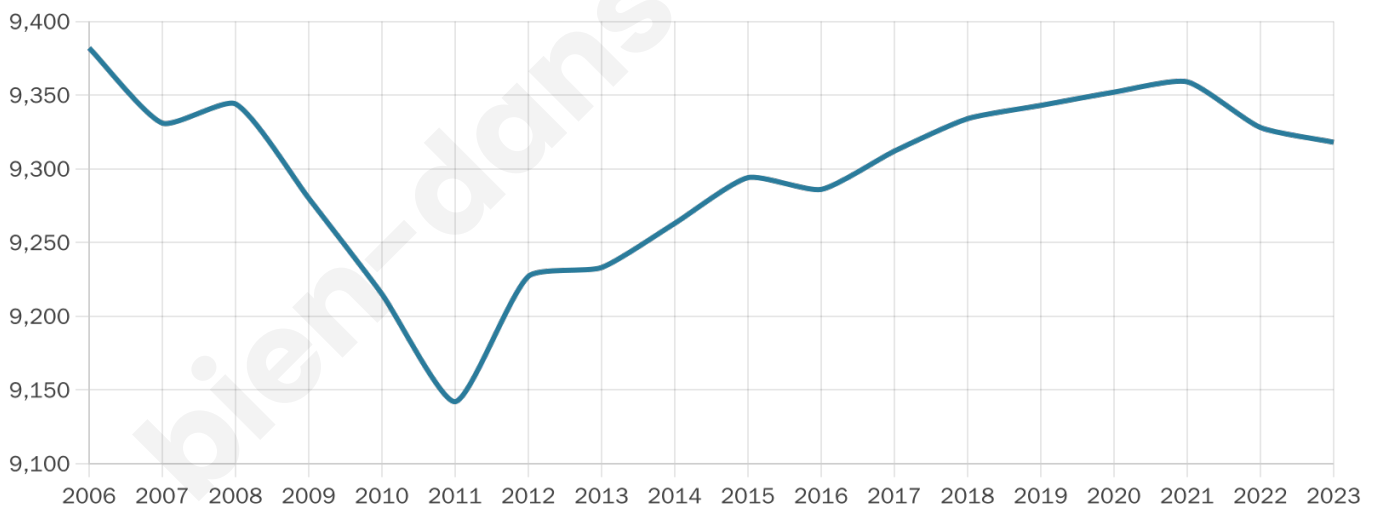
**932 h/km<sup>2</sup>**



Revenu moyen

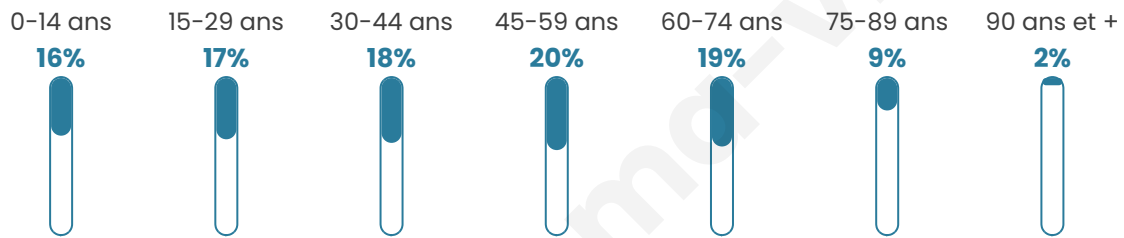
**23 840 €/an**

## Evolution du nombre d'habitants

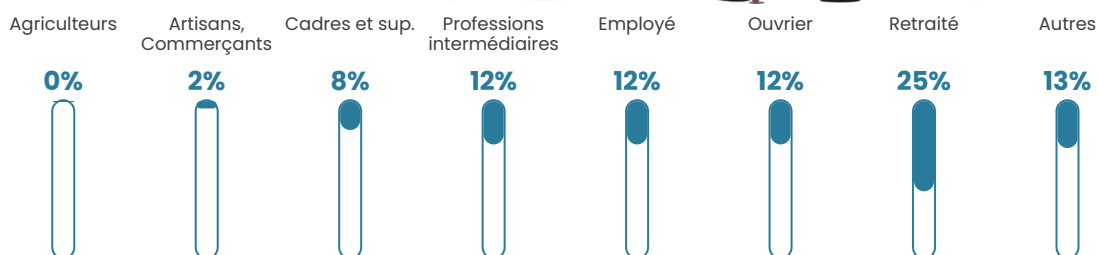


Sources : Institut national de la statistique et des études économiques (insee) selon Les dernières parutions officielles de 2024 portant sur les années 2020, 2021 et 2022.


## Tranche d'âge




## Activité professionnelle



## Niveau de diplôme



## Composition des ménages



# Profils électoraux

## Premier tour

	Emmanuel MACRON	31.37 %
	Marine LE PEN	24.23 %
	Jean-Luc MÉLENCHON	16.73 %
	Éric ZEMMOUR	7.29 %
	Valérie PÉCRESE	5.57 %
	Yannick JADOT	5.15 %
	Jean LASSALLE	2.90 %
	Nicolas DUPONT- AIGNAN	2.65 %
	Anne HIDALGO	1.38 %
	Fabien ROUSSEL	1.17 %
	Philippe POUTOU	0.93 %
	Nathalie ARTHAUD	0.64 %



### 6 399 inscrits

Participation : 75.9%

Votes blancs : 1.87%

Votes nuls : 0.93%

## Second tour

	Emmanuel MACRON	60,5 %
	Marine LE PEN	39,5 %

### 6 404 inscrits

Participation : 75.97%

Votes blancs : 5.59%

Votes nuls : 1.62%

# Sécurité



Agressions physiques / sexuelles

**73**



Cambriolages

**11**



Vols / dégradations

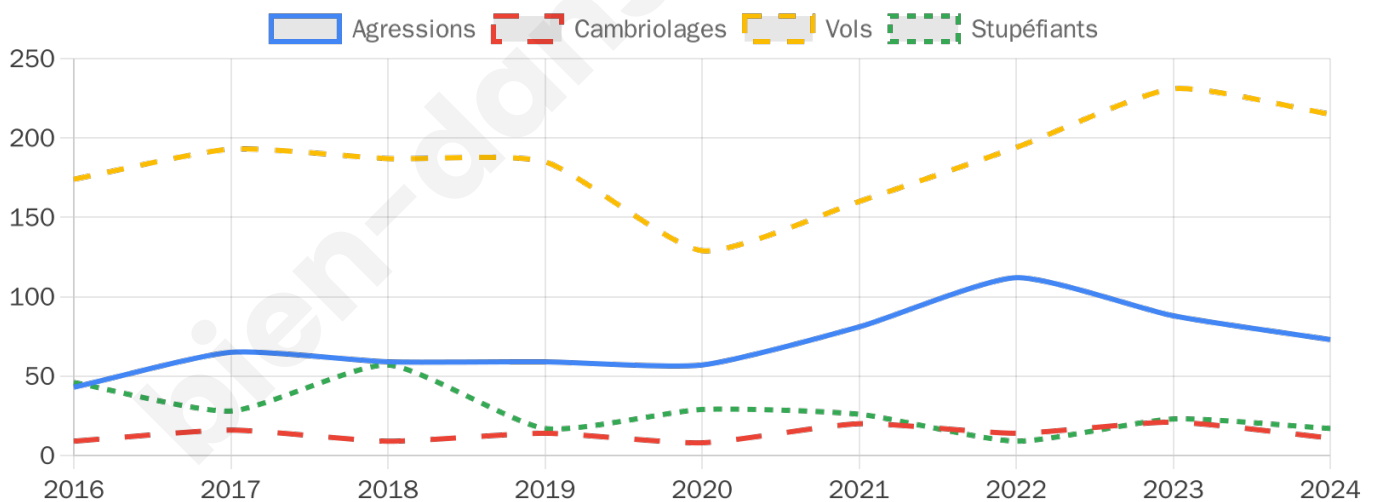
**215**



Stupéfiants

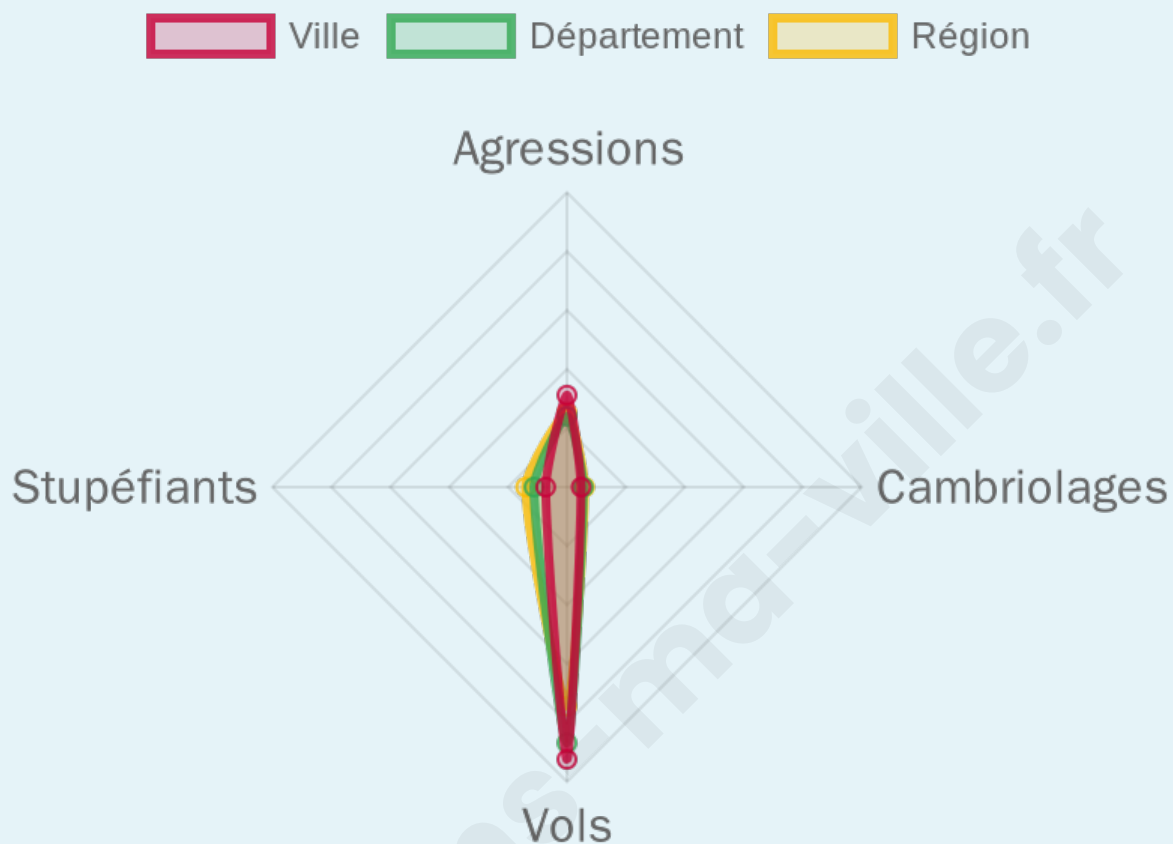
**17**

## Evolution du nombre d'infractions



## Pour comparer

(en proportion du nombre d'habitants)



Sources : Bases statistiques communale, départementale et régionale de la délinquance enregistrée par la police et la gendarmerie nationales selon les dernières parutions officielles de 2025 portant sur l'année 2024 ([data.gouv](https://data.gouv.fr)).

Agressions physiques / sexuelles : Violences sexuelles, coups et blessures volontaires intrafamiliaux, coups et blessures volontaires, autres coups, blessures volontaires et vols violents sans arme.

Cambriolages : Cambriolages de logements.

Vols : Vols avec armes, vols d'accessoires sur véhicules, vols dans les véhicules, vols de véhicules, vols sans violence contre des personnes, destructions, dégradations volontaires et escroqueries.

Stupéfiants : Trafic de stupéfiants dont (AFD) et usage de stupéfiants.

# Services à la population



## Commerce

Hypermarché	1
Supermarché	3
Superette	4
Boulangerie	7
Boucherie	2
Restaurant	19
Garage	17
Station-service	3
Banque	9
La poste	8
Coiffeur	18
Tabac	2
Bars / discothèque	6
Bibliothèque	X <a href="#">Rosheim</a> 4km
Cinéma	X <a href="#">Dorlisheim</a> 2km
Vétérinaire	2



## Santé

Pharmacie	2
Hôpital	1
Laboratoire d'analyses médicales	2
Etablissement pour handicapé	1
EHPA	2
Médecin	8
Dentiste	18
Chirurgien	X <a href="#">Bischoffsheim</a> 5km
Dermatologue	2
Anesthésiste	X <a href="#">Wasselonne</a> 12km
Gastro-entérologue	2
Gynécologue	4
Cancérologue	X <a href="#">Strasbourg</a> 18km
Neurologue	X <a href="#">Obernai</a> 8km
Ophthalmologue	1
ORL	1
Cardiologue	2
Pédiatre	1
Pneumologue	2
Psychologue	2
Radiologue	11
Rhumatologue	X <a href="#">Schnersheim</a> 15km
Sage-femme	3



## Éducation

Crèche	9
Ecole maternelle Public	3
Ecole maternelle Privé	X <a href="#">Strasbourg</a> 20km
Ecole primaire Public	2
Ecole primaire Privé	X <a href="#">Niedernai</a> 9km
Collège Public	2
Collège Privé	X <a href="#">Niedernai</a> 9km
Lycée Public	3
Lycée Privé	X <a href="#">Niedernai</a> 9km

Sources : Base Sirene des entreprises et de leurs établissements selon les dernières parutions officielles de 2025 portant sur l'année 2024 ([data.gouv](#)). Liste, localisation et tarifs des professionnels de santé selon les dernières parutions officielles de 2025 portant sur l'année 2024 ([opendatasoft](#)) et FINISS Extraction du Fichier des établissements selon les dernières parutions officielles de 2025 portant sur l'année 2024 ([data.gouv](#)). Adresse et géolocalisation des établissements d'enseignement du premier et second degrés selon les dernières parutions officielles de 2025 portant sur l'année 2024 ([data.education.gouv](#))

## Villes autour de Molsheim

Ville	Habitants	Superficie	Pop densité	Pop active	Taux chômage	Revenu moyen	Prix immobilier
Dorlisheim (3 avis)	2 636	11 km <sup>2</sup>	240 h/km <sup>2</sup>	45.8%	3%	25 820 €/an	NC
Mutzig (3 avis)	6 087	8 km <sup>2</sup>	761 h/km <sup>2</sup>	51.2%	5.9%	22 390 €/an	NC
Avolsheim (1 avis)	745	1 km <sup>2</sup>	745 h/km <sup>2</sup>	56.6%	4.8%	25 730 €/an	NC
Gresswiller (1 avis)	1 695	9 km <sup>2</sup>	188 h/km <sup>2</sup>	52.4%	3.4%	26 770 €/an	NC
Dinsheim-sur-Bruche (1 avis)	1 472	5 km <sup>2</sup>	294 h/km <sup>2</sup>	51.6%	2.9%	26 250 €/an	NC
Soultz-les-Bains (1 avis)	942	3 km <sup>2</sup>	314 h/km <sup>2</sup>	55%	3.4%	26 680 €/an	NC
Rosheim (4 avis)	5 457	29 km <sup>2</sup>	188 h/km <sup>2</sup>	48.6%	2.7%	27 230 €/an	NC
Dangolsheim	681	4 km <sup>2</sup>	170 h/km <sup>2</sup>	50.4%	2.8%	28 030 €/an	NC
Wolxheim	961	2 km <sup>2</sup>	481 h/km <sup>2</sup>	47.5%	2.6%	29 470 €/an	NC
Altorf (2 avis)	1 447	10 km <sup>2</sup>	145 h/km <sup>2</sup>	51.8%	3.5%	27 140 €/an	NC
Rosenwiller	654	5 km <sup>2</sup>	131 h/km <sup>2</sup>	49.7%	3.8%	28 160 €/an	NC
Ergersheim (2 avis)	1 479	6 km <sup>2</sup>	247 h/km <sup>2</sup>	51%	2.2%	27 600 €/an	NC
Griesheim-près-Molsheim (5 avis)	2 351	4 km <sup>2</sup>	588 h/km <sup>2</sup>	50.7%	2.2%	28 620 €/an	NC
Flexbourg	485	1 km <sup>2</sup>	485 h/km <sup>2</sup>	51.1%	1.9%	26 300 €/an	NC
Bergbieten	718	4 km <sup>2</sup>	180 h/km <sup>2</sup>	51.1%	2.9%	27 470 €/an	NC

# Avis sur la ville de Molsheim



## Moyenne par critère



## Villes autour de Molsheim

Ville	Note globale	Sécurité	Éducation	Sport Loisir	Environnement	Vie pratique
Dorlisheim (3 avis)	<b>4.5</b>	<b>4.7</b>	<b>4.7</b>	<b>4.3</b>	<b>4.7</b>	<b>4.3</b>
Mutzig (3 avis)	3.7	<b>4.3</b>	<b>4.0</b>	<b>4.0</b>	3.3	3.0
Avolsheim (1 avis)	2.4	3.0	3.0	2.0	<b>4.0</b>	<b>0.0</b>
Gresswiller (1 avis)	3.2	2.0	3.0	3.0	<b>4.0</b>	<b>4.0</b>
Dinsheim-sur-Bruche (1 avis)	<b>4.0</b>	<b>4.0</b>	<b>4.0</b>	<b>4.0</b>	<b>4.0</b>	<b>4.0</b>
Soultz-les-Bains (1 avis)	<b>0.2</b>	<b>0.0</b>	<b>1.0</b>	<b>0.0</b>	<b>0.0</b>	<b>0.0</b>
Rosheim (4 avis)	3.8	3.5	<b>4.3</b>	<b>4.5</b>	3.3	3.5
Dangolsheim	-	-	-	-	-	-
Wolxheim	-	-	-	-	-	-
Altorf (2 avis)	<b>4.9</b>	<b>5.0</b>	<b>5.0</b>	<b>5.0</b>	<b>5.0</b>	<b>4.5</b>
Rosenwiller	-	-	-	-	-	-
Ergersheim (2 avis)	3.1	2.5	<b>4.0</b>	<b>4.0</b>	2.5	2.5
Griesheim-près-Molsheim (5 avis)	3.7	<b>4.2</b>	<b>4.2</b>	3.8	3.6	2.8
Flexbourg	-	-	-	-	-	-
Bergbieten	-	-	-	-	-	-



# Vous aimez votre ville ? Notez-la !

Et faites-nous part de vos remarques constructives



Avec

**BIEN** dans ma **VILLE** 