



Version web

Ville de Molles

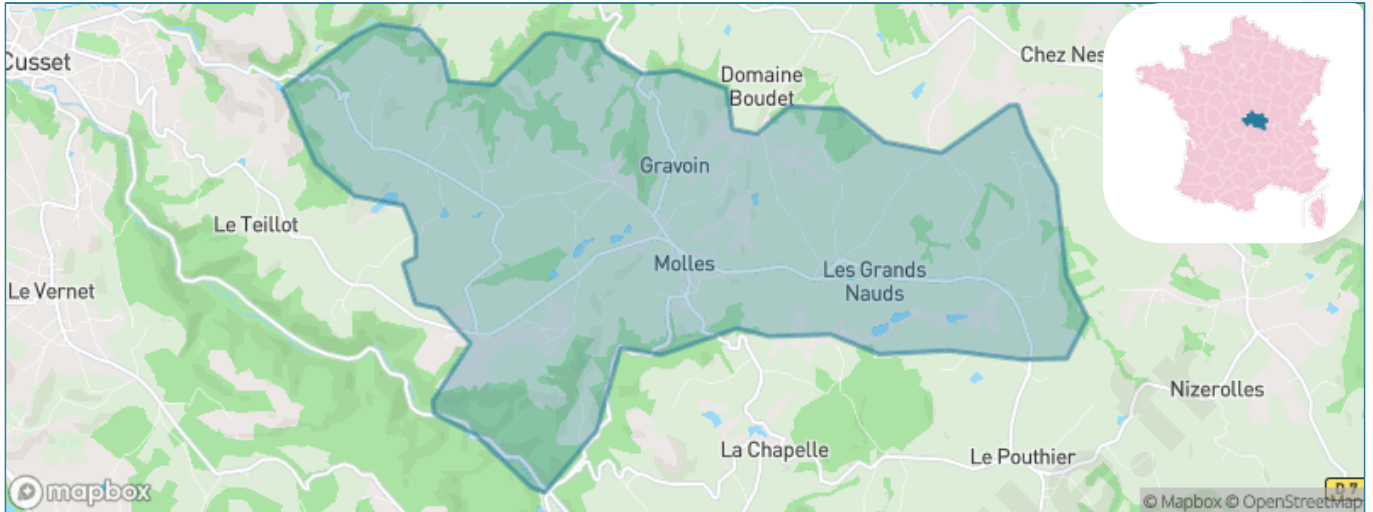
Présenté par

BIEN dans
ma **VILLE** 

Sommaire

Situation géographique	3
Statistiques sur la population	4
Evolution du nombre d'habitants	4
Tranche d'âge	5
0-14 ans	5
15-29 ans	5
30-44 ans	5
45-59 ans	5
60-74 ans	5
75-89 ans	5
90 ans et +	5
Activité professionnelle	5
Agriculteurs	5
Artisans, Commerçants	5
Cadres et sup.	5
Professions intermédiaires	5
Employé	5
Ouvrier	5
Retraité	5
Autres	5
Niveau de diplôme	6
Sans diplôme ou CEP	6
Brevet, BEPC, DNB	6
CAP-BEP ou équivalent	6
BAC ou équivalent	6
BAC+2	6
BAC+3 ou +4	6
BAC+5 ou plus	6
Composition des ménages	6
Couple sans enfant	6
Couple avec enfant(s)	6
Famille monoparentale	6
Colocation / Autre	6
Personnes seules	6
Profils électoraux	7
Premier tour	7
Sécurité	8
Evolution du nombre d'infractions	8
Pour comparer	9
Services à la population	10
Commerce	10
Éducation	10
Villes autour de Molles	12

Situation géographique



i Informations clés

- **Région** : Auvergne-Rhône-Alpes
- **Département** : Allier
- **Code postal** : 03300
- **Superficie** : 26 km²



Statistiques sur la population



Nombre d'habitants

904



Age moyen

41 ans



Pop active

51%



Taux chômage

3.7%



Pop densité

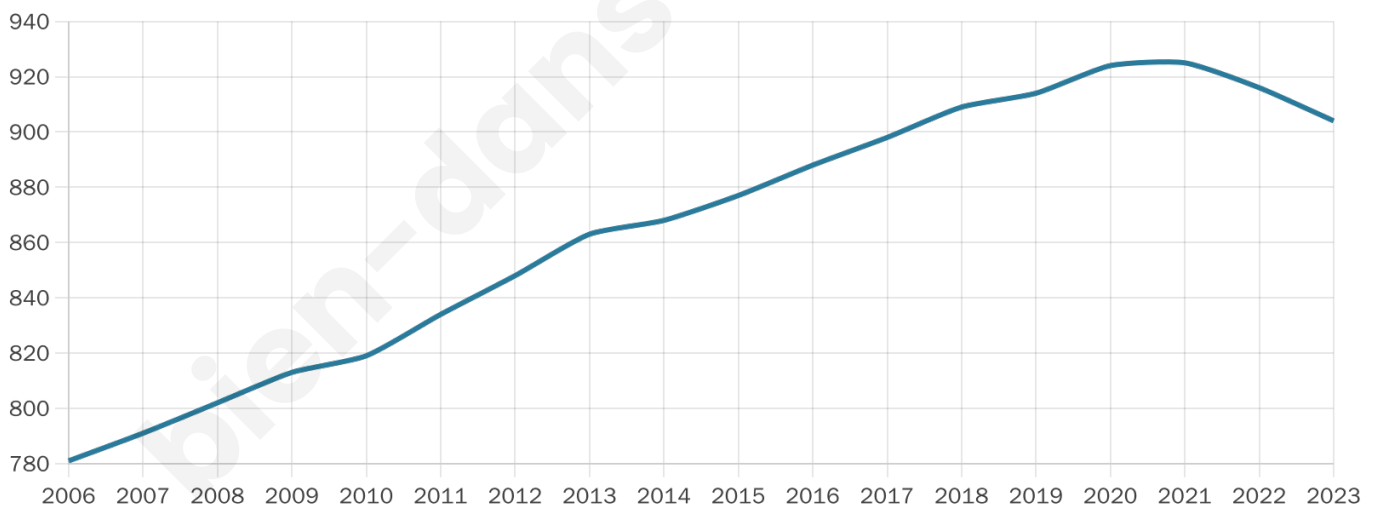
35 h/km²



Revenu moyen

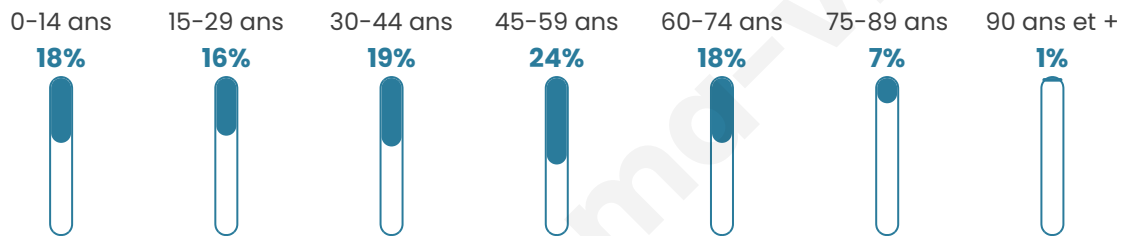
23 100 €/an

Evolution du nombre d'habitants

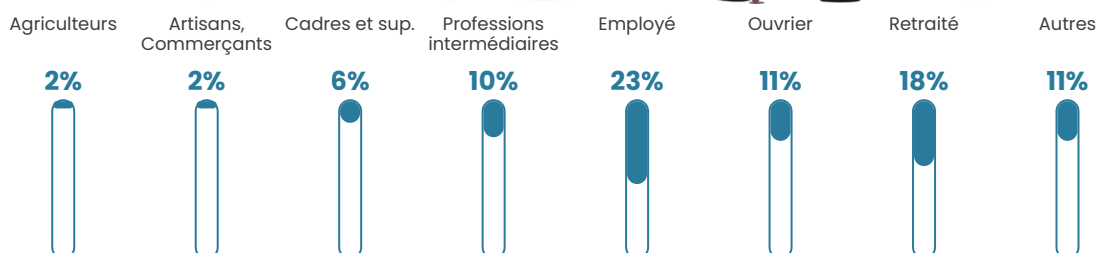


Sources : Institut national de la statistique et des études économiques (insee) selon Les dernières parutions officielles de 2024 portant sur les années 2020, 2021 et 2022.


Tranche d'âge




Activité professionnelle



Niveau de diplôme















Composition des ménages



Profils électoraux

Premier tour

	Marine LE PEN	27.52 %
	Emmanuel MACRON	27.01 %
	Jean-Luc MÉLENCHON	14.19 %
	Jean LASSALLE	6.67 %
	Éric ZEMMOUR	6.50 %
	Valérie PÉCRESSÉ	6.15 %
	Yannick JADOT	3.42 %
	Fabien ROUSSEL	3.25 %
	Nicolas DUPONT-AIGNAN	2.91 %
	Anne HIDALGO	1.03 %
	Philippe POUTOU	0.85 %
	Nathalie ARTHAUD	0.51 %



752 inscrits

Participation : 81.25%

Votes blancs : 3.44%

Votes nuls : 0.82%

Second tour

	Emmanuel MACRON	48,6 %
	Marine LE PEN	51,4 %

752 inscrits

Participation : 79.92%

Votes blancs : 7.49%

Votes nuls : 3.16%

Sécurité



Agressions physiques / sexuelles

0



Cambriolages

0



Vols / dégradations

0



Stupéfiants

0

Evolution du nombre d'infractions



Pour comparer

(en proportion du nombre d'habitants)



Sources : Bases statistiques communale, départementale et régionale de la délinquance enregistrée par la police et la gendarmerie nationales selon les dernières parutions officielles de 2025 portant sur l'année 2024 ([data.gouv](https://data.gouv.fr)).

Agressions physiques / sexuelles : Violences sexuelles, coups et blessures volontaires intrafamiliaux, coups et blessures volontaires, autres coups, blessures volontaires et vols violents sans arme.

Cambriolages : Cambriolages de logements.

Vols : Vols avec armes, vols d'accessoires sur véhicules, vols dans les véhicules, vols de véhicules, vols sans violence contre des personnes, destructions, dégradations volontaires et escroqueries.

Stupéfiants : Trafic de stupéfiants dont (AFD) et usage de stupéfiants.

Services à la population



Commerce

Hypermarché	X <u>Cusset</u> 11km
Supermarché	X <u>Le Mayet-de-Montagne</u> 8km
Superette	X <u>Busset</u> 6km
Boulangerie	1
Boucherie	X <u>Le Mayet-de-Montagne</u> 8km
Restaurant	1
Garage	1
Station-service	X <u>Cusset</u> 9km
Banque	X <u>Le Mayet-de-Montagne</u> 8km
La poste	X <u>Cusset</u> 9km
Coiffeur	1
Tabac	X <u>Vichy</u> 10km
Bars / discothèque	2
Bibliothèque	X <u>Nizerolles</u> 6km
Cinéma	X <u>Vichy</u> 10km
Vétérinaire	X <u>Saint-Yorre</u> 9km



Santé

Pharmacie	X <u>Le Vernet</u> 8km
Hôpital	X <u>Vichy</u> 11km
Laboratoire d'analyses médicales	X <u>Cusset</u> 9km
Etablissement pour handicapé	X <u>Cusset</u> 10km
EHPA	X <u>Le Mayet-de-Montagne</u> 8km
Médecin	X <u>Le Mayet-de-Montagne</u> 8km
Dentiste	X <u>Le Mayet-de-Montagne</u> 8km
Chirurgien	X <u>Vichy</u> 11km
Dermatologue	X <u>Vichy</u> 11km
Anesthésiste	X <u>Vichy</u> 11km
Gastro-entérologue	X <u>Vichy</u> 11km
Gynécologue	X <u>Saint-Yorre</u> 9km
Cancérologue	X <u>Clermont-Ferrand</u> 50km
Neurologue	X <u>Vichy</u> 13km
Ophtalmologue	X <u>Cusset</u> 9km
ORL	X <u>Vichy</u> 12km
Cardiologue	X <u>Vichy</u> 11km
Pédiatre	X <u>Vichy</u> 12km
Pneumologue	X <u>Vichy</u> 11km
Psychologue	X <u>Vichy</u> 11km
Radiologue	X <u>Vichy</u> 11km
Rhumatologue	X <u>Vichy</u> 11km
Sage-femme	X <u>Saint-Yorre</u> 9km



Éducation

Crèche	X <u>La Chapelle</u> 2km
Ecole maternelle Public	X <u>Saint-Christophe</u> 8km
Ecole maternelle Privé	X <u>Montbrison</u> 67km
Ecole primaire Public	1
Ecole primaire Privé	X <u>Cusset</u> 9km
Collège Public	X <u>Le Mayet-de-Montagne</u> 8km
Collège Privé	X <u>Cusset</u> 9km
Lycée Public	X <u>Cusset</u> 10km
Lycée Privé	X <u>Le Mayet-de-Montagne</u> 8km

Sources : Base Sirene des entreprises et de leurs établissements selon les dernières parutions officielles de 2025 portant sur l'année 2024 ([data.gouv](https://data.gouv.fr)). Liste, localisation et tarifs des professionnels de santé selon les dernières parutions officielles de 2025 portant sur l'année 2024 ([opendatasoft](https://opendatasoft.com)) et FINESS Extraction du Fichier des établissements selon les dernières parutions officielles de 2025 portant sur

l'année 2024 ([data.gouv](https://data.gouv.fr)). Adresse et géolocalisation des établissements d'enseignement du premier et second degrés selon les dernières parutions officielles de 2025 portant sur l'année 2024 ([data.education.gouv](https://data.education.gouv.fr))

bien-dans-ma-ville.fr

Villes autour de Molles

Ville	Habitants	Superficie	Pop densité	Pop active	Taux chômage	Revenu moyen	Prix immobilier
La Chapelle	399	21 km ²	19 h/km ²	42.1%	2.3%	21 990 €/an	1 129 €/m ²
Arronnes	378	26 km ²	15 h/km ²	51.1%	5%	21 400 €/an	1 090 €/m ²
Nizerolles	282	17 km ²	17 h/km ²	49.3%	3.2%	18 970 €/an	858 €/m ²
Busset (1 avis)	850	37 km ²	23 h/km ²	46.2%	5.1%	23 160 €/an	1 274 €/m ²
Isserpent	560	26 km ²	22 h/km ²	46.1%	3.8%	20 450 €/an	956 €/m ²
Saint-Christophe	442	28 km ²	16 h/km ²	50.7%	4.8%	22 230 €/an	964 €/m ²
Le Vernet (1 avis)	1 919	10 km ²	192 h/km ²	43.6%	3.4%	25 620 €/an	1 010 €/m ²
Cusset (9 avis)	13 316	31 km ²	430 h/km ²	39.5%	6.2%	20 770 €/an	1 213 €/m ²
Saint-Yorre (2 avis)	2 641	6 km ²	440 h/km ²	41.2%	3.9%	21 180 €/an	1 359 €/m ²
Le Mayet-de-Montagne (2 avis)	1 383	29 km ²	48 h/km ²	37.7%	5.3%	19 350 €/an	972 €/m ²
Châtel-Montagne (1 avis)	326	36 km ²	9 h/km ²	41.1%	7.7%	17 980 €/an	1 153 €/m ²
Hauterive (1 avis)	1 186	8 km ²	148 h/km ²	45.8%	4.5%	22 750 €/an	952 €/m ²
Bost	183	9 km ²	20 h/km ²	49.7%	2.2%	22 380 €/an	681 €/m ²
Saint-Étienne-de-Vicq (1 avis)	523	19 km ²	28 h/km ²	48.6%	3.6%	23 060 €/an	793 €/m ²
Abrest (1 avis)	2 915	10 km ²	292 h/km ²	46.7%	4.8%	23 170 €/an	1 385 €/m ²

bien-dans-ma-ville.fr



Vous aimez votre ville ? Notez-la !

Et faites-nous part de vos remarques constructives



Avec

BIEN dans
ma **VILLE** 