



Version web

# Ville de Molitg-les-Bains

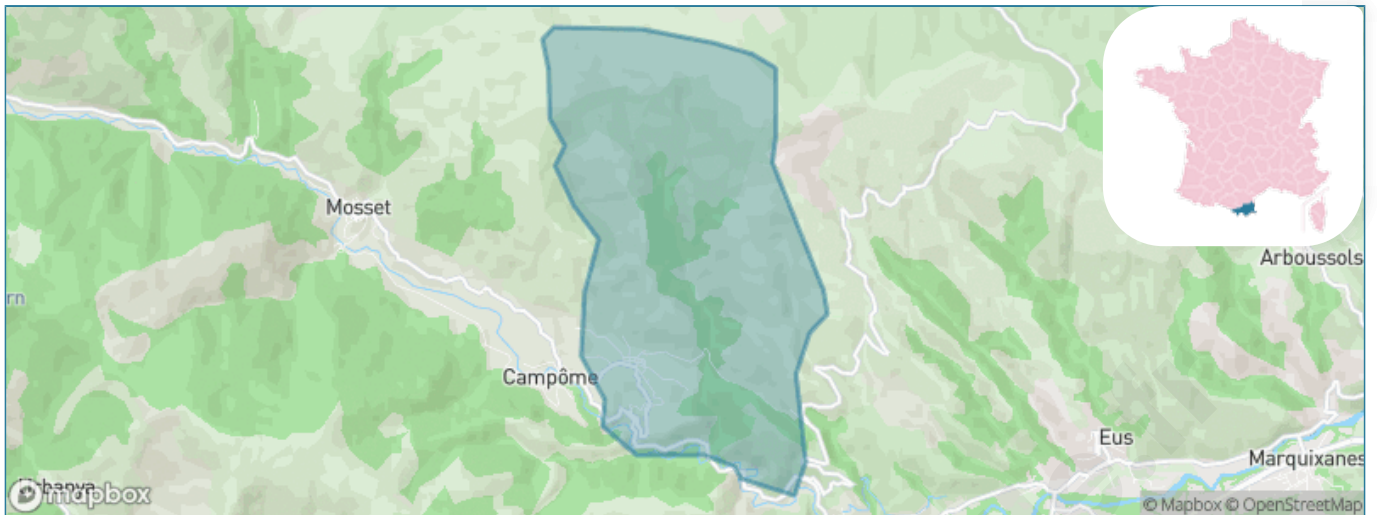
Présenté par

**BIEN** dans  
ma **VILLE** 

# Sommaire

Situation géographique .....	3
Statistiques sur la population .....	4
Evolution du nombre d'habitants .....	4
Tranche d'âge .....	5
0-14 ans .....	5
15-29 ans .....	5
30-44 ans .....	5
45-59 ans .....	5
60-74 ans .....	5
75-89 ans .....	5
90 ans et + .....	5
Activité professionnelle .....	5
Agriculteurs .....	5
Artisans, Commerçants .....	5
Cadres et sup. ....	5
Professions intermédiaires .....	5
Employé .....	5
Ouvrier .....	5
Retraité .....	5
Autres .....	5
Niveau de diplôme .....	6
Sans diplôme ou CEP .....	6
Brevet, BEPC, DNB .....	6
CAP-BEP ou équivalent .....	6
BAC ou équivalent .....	6
BAC+2 .....	6
BAC+3 ou +4 .....	6
BAC+5 ou plus .....	6
Composition des ménages .....	6
Couple sans enfant .....	6
Couple avec enfant(s) .....	6
Famille monoparentale .....	6
Colocation / Autre .....	6
Personnes seules .....	6
Profils électoraux .....	7
Premier tour .....	7
Sécurité .....	8
Evolution du nombre d'infractions .....	8
Pour comparer .....	9
Services à la population .....	10
Commerce .....	10
Éducation .....	10
Villes autour de Molitg-les-Bains .....	11

# Situation géographique



## i Informations clés

- **Région** : Occitanie
- **Département** : Pyrénées-Orientales
- **Code postal** : 66500
- **Superficie** : 13 km<sup>2</sup>



# Statistiques sur la population



Nombre d'habitants

**251**



Age moyen

**49 ans**



Pop active

**41.8%**



Taux chômage

**15.1%**



Pop densité

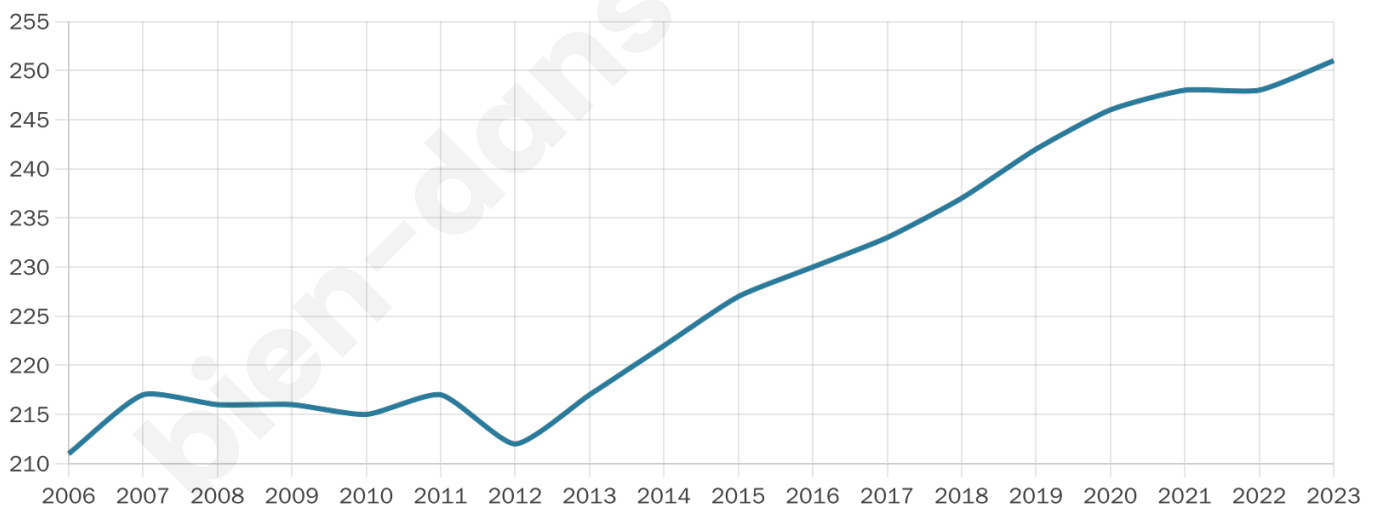
**19 h/km<sup>2</sup>**



Revenu moyen

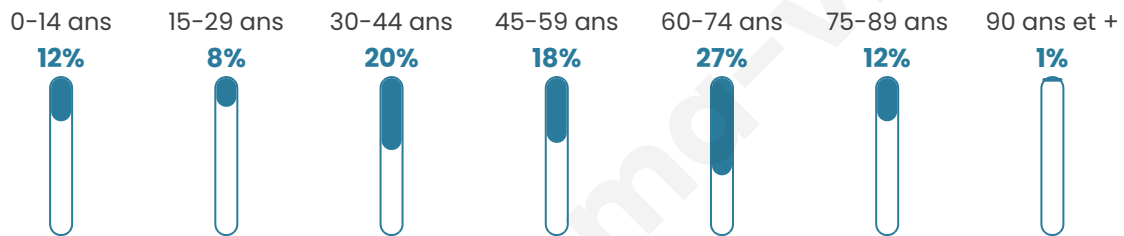
**21 480 €/an**

## Evolution du nombre d'habitants

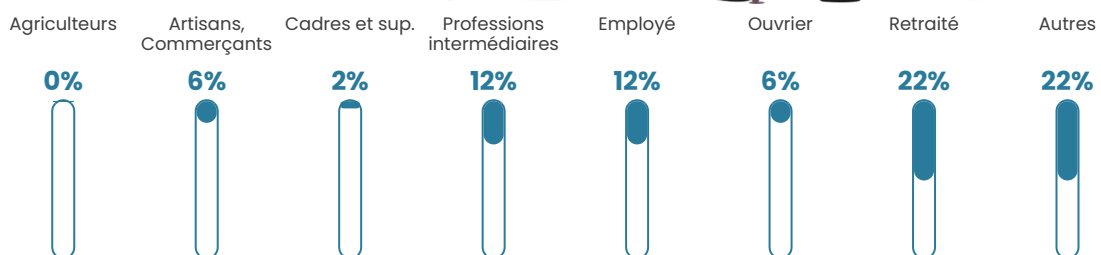


Sources : Institut national de la statistique et des études économiques (insee) selon Les dernières parutions officielles de 2024 portant sur les années 2020, 2021 et 2022.

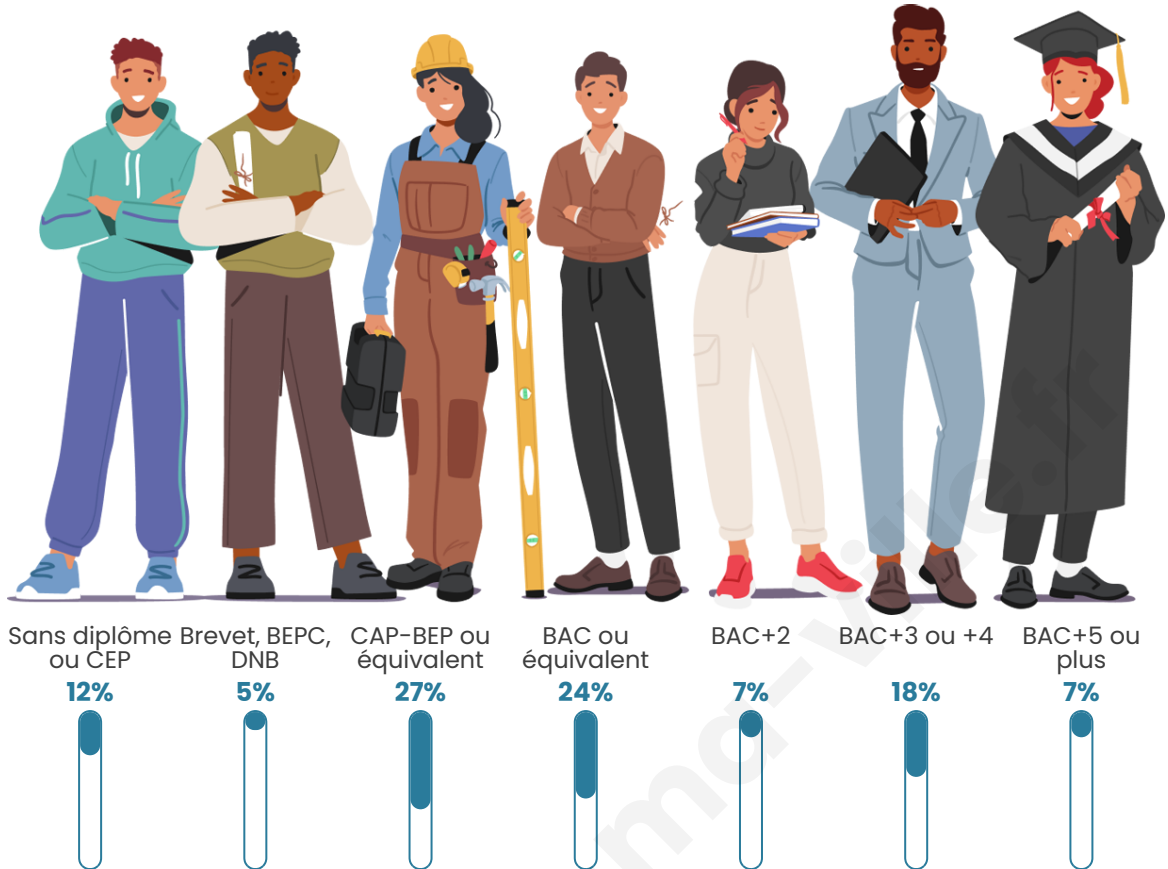
## Tranche d'âge




## Activité professionnelle



## Niveau de diplôme



## Composition des ménages



# Profils électoraux



## Premier tour

	Jean-Luc MÉLENCHON	32.00 %
	Emmanuel MACRON	24.67 %
	Marine LE PEN	17.33 %
	Éric ZEMMOUR	6.67 %
	Jean LASSALLE	6.00 %
	Yannick JADOT	4.00 %
	Fabien ROUSSEL	3.33 %
	Valérie PÉCRESSÉ	3.33 %
	Nicolas DUPONT- AIGNAN	1.33 %
	Nathalie ARTHAUD	0.67 %
	Anne HIDALGO	0.67 %
	Philippe POUTOU	0.00 %

### 191 inscrits

Participation : 80.63%  
Votes blancs : 1.95%  
Votes nuls : 0.65%

## Second tour

	Emmanuel MACRON	55,86 %
	Marine LE PEN	44,14 %

### 192 inscrits

Participation : 69.27%  
Votes blancs : 9.77%  
Votes nuls : 6.77%

# Sécurité



Agressions physiques / sexuelles

0



Cambriolages

0



Vols / dégradations

0



Stupéfiants

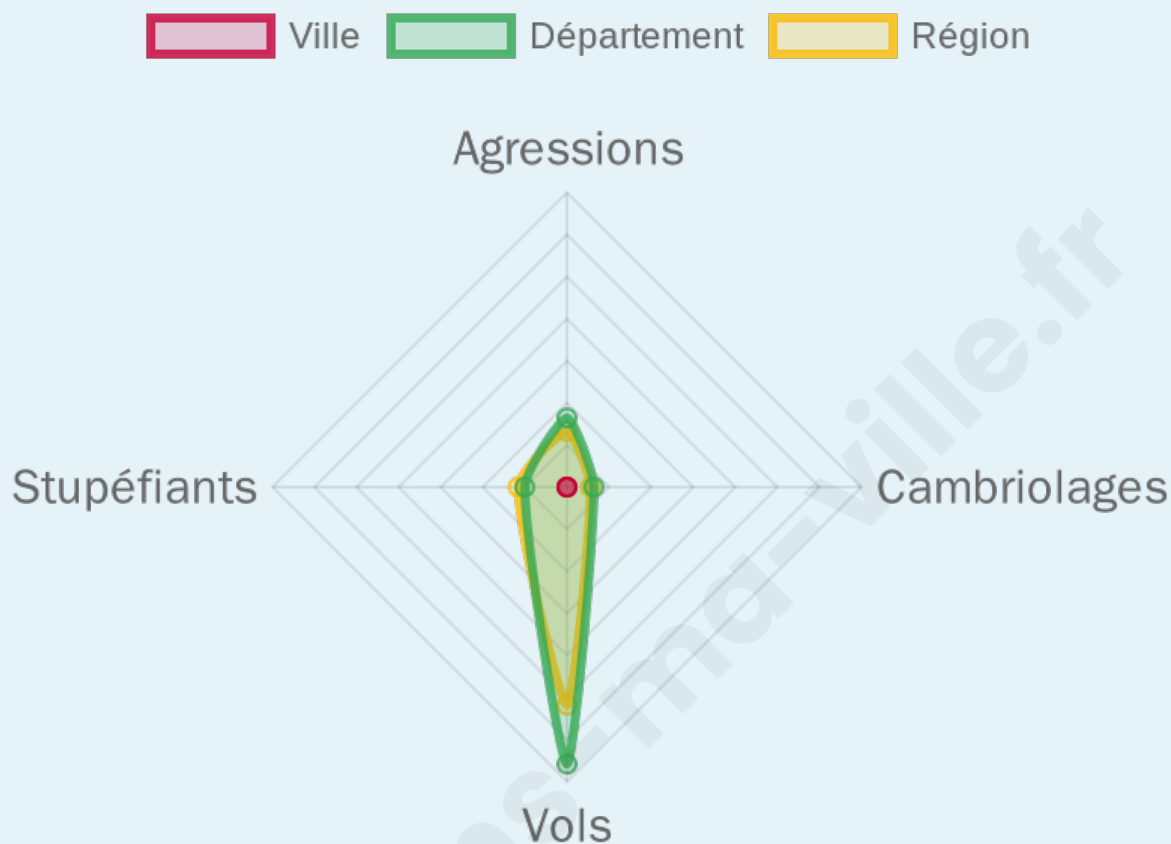
0

## Evolution du nombre d'infractions



## Pour comparer

(en proportion du nombre d'habitants)



Sources : Bases statistiques communale, départementale et régionale de la délinquance enregistrée par la police et la gendarmerie nationales selon les dernières parutions officielles de 2025 portant sur l'année 2024 ([data.gouv](https://data.gouv.fr)).

Agressions physiques / sexuelles : Violences sexuelles, coups et blessures volontaires intrafamiliaux, coups et blessures volontaires, autres coups, blessures volontaires et vols violents sans arme.

Cambriolages : Cambriolages de logements.

Vols : Vols avec armes, vols d'accessoires sur véhicules, vols dans les véhicules, vols de véhicules, vols sans violence contre des personnes, destructions, dégradations volontaires et escroqueries.

Stupéfiants : Trafic de stupéfiants dont (AFD) et usage de stupéfiants.

# Services à la population



## Commerce

Hypermarché	X <a href="#">Prades</a> 4km
Supermarché	X <a href="#">Ria-Sirach</a> 5km
Superette	X <a href="#">Mosset</a> 4km
Boulangerie	1
Boucherie	X <a href="#">Prades</a> 5km
Restaurant	2
Garage	X <a href="#">Catllar</a> 3km
Station-service	X <a href="#">Prades</a> 5km
Banque	X <a href="#">Prades</a> 5km
La poste	X <a href="#">Mosset</a> 4km
Coiffeur	X <a href="#">Catllar</a> 3km
Tabac	X <a href="#">Prades</a> 5km
Bars / discothèque	X <a href="#">Mosset</a> 4km
Bibliothèque	X <a href="#">Mosset</a> 4km
Cinéma	X <a href="#">Prades</a> 5km
Vétérinaire	X <a href="#">Prades</a> 5km



## Santé

Pharmacie	X <a href="#">Prades</a> 4km
Hôpital	X <a href="#">Quillan</a> 30km
Laboratoire d'analyses médicales	X <a href="#">Prades</a> 5km
Etablissement pour handicapé	X <a href="#">Prades</a> 6km
EHPA	X <a href="#">Prades</a> 5km
Médecin	2
Dentiste	X <a href="#">Prades</a> 5km
Chirurgien	X <a href="#">Prades</a> 5km
Dermatologue	X <a href="#">Toulouges</a> 37km
Anesthésiste	X <a href="#">Prades</a> 5km
Gastro-entérologue	X <a href="#">Céret</a> 35km
Gynécologue	X <a href="#">Saint-Paul-de-Fenouillet</a> 20km
Cancérologue	X <a href="#">Perpignan</a> 39km
Neurologue	X <a href="#">Corneilla-la-Rivière</a> 28km
Ophtalmologue	X <a href="#">Prades</a> 4km
ORL	X <a href="#">Corneilla-la-Rivière</a> 28km
Cardiologue	X <a href="#">Prades</a> 5km
Pédiatre	X <a href="#">Glorianes</a> 15km
Pneumologue	X <a href="#">Amélie-les-Bains-Palalda</a> 30km
Psychologue	X <a href="#">Prades</a> 5km
Radiologue	X <a href="#">Corneilla-la-Rivière</a> 28km
Rhumatologue	X <a href="#">Corneilla-la-Rivière</a> 28km
Sage-femme	X <a href="#">Prades</a> 5km



## Éducation

Crèche	X <a href="#">Mosset</a> 4km
Ecole maternelle Public	X <a href="#">Prades</a> 5km
Ecole maternelle Privé	X <a href="#">Perpignan</a> 41km
Ecole primaire Public	X <a href="#">Catllar</a> 3km
Ecole primaire Privé	X <a href="#">Prades</a> 5km
Collège Public	X <a href="#">Prades</a> 4km
Collège Privé	X <a href="#">Prades</a> 5km
Lycée Public	X <a href="#">Prades</a> 4km
Lycée Privé	X <a href="#">Céret</a> 35km

Sources : Base Sirene des entreprises et de leurs établissements selon les dernières parutions officielles de 2025 portant sur l'année 2024 ([data.gouv](#)). Liste, localisation et tarifs des professionnels de santé selon les dernières parutions officielles de 2025 portant sur l'année 2024 ([opendatasoft](#)) et FINISS Extraction du Fichier des établissements selon les dernières parutions officielles de 2025 portant sur l'année 2024 ([data.gouv](#)). Adresse et géolocalisation des établissements d'enseignement du premier et second degrés selon les dernières parutions officielles de 2025 portant sur l'année 2024 ([data.education.gouv](#))

## Villes autour de Molitg-les-Bains

Ville	Habitants	Superficie	Pop densité	Pop active	Taux chômage	Revenu moyen	Prix immobilier
Campôme	124	5 km <sup>2</sup>	25 h/km <sup>2</sup>	38.7%	3.2%	20 450 €/an	448 €/m <sup>2</sup>
Catllar (1 avis)	723	8 km <sup>2</sup>	90 h/km <sup>2</sup>	36.9%	4.6%	21 280 €/an	2 677 €/m <sup>2</sup>
Mosset (1 avis)	321	71 km <sup>2</sup>	5 h/km <sup>2</sup>	43.6%	9%	16 640 €/an	871 €/m <sup>2</sup>
Codalet	350	2 km <sup>2</sup>	175 h/km <sup>2</sup>	33.1%	5.1%	23 300 €/an	1 615 €/m <sup>2</sup>
Ria-Sirach	1 264	12 km <sup>2</sup>	105 h/km <sup>2</sup>	43%	6.3%	20 410 €/an	1 548 €/m <sup>2</sup>
Eus (4 avis)	386	20 km <sup>2</sup>	19 h/km <sup>2</sup>	41.7%	6%	19 780 €/an	1 840 €/m <sup>2</sup>
Conat	65	19 km <sup>2</sup>	3 h/km <sup>2</sup>	32.3%	7.7%	NC	1 717 €/m <sup>2</sup>
Prades (9 avis)	6 148	10 km <sup>2</sup>	615 h/km <sup>2</sup>	36.4%	7.1%	19 230 €/an	1 466 €/m <sup>2</sup>
Urbanya (1 avis)	45	14 km <sup>2</sup>	3 h/km <sup>2</sup>	40%	8.9%	NC	1 171 €/m <sup>2</sup>
Los Masos	966	5 km <sup>2</sup>	193 h/km <sup>2</sup>	41.6%	5.1%	20 530 €/an	1 192 €/m <sup>2</sup>
Marquixanes (1 avis)	599	4 km <sup>2</sup>	150 h/km <sup>2</sup>	33.7%	10.4%	18 150 €/an	1 497 €/m <sup>2</sup>
Villefranche-de-Conflent (2 avis)	215	4 km <sup>2</sup>	54 h/km <sup>2</sup>	43.7%	10.2%	14 680 €/an	946 €/m <sup>2</sup>
Arboussols	130	14 km <sup>2</sup>	9 h/km <sup>2</sup>	40.8%	4.6%	19 140 €/an	1 103 €/m <sup>2</sup>
Taurinya	328	14 km <sup>2</sup>	23 h/km <sup>2</sup>	48.8%	5.8%	20 800 €/an	2 165 €/m <sup>2</sup>
Nohèdes	61	30 km <sup>2</sup>	2 h/km <sup>2</sup>	50.8%	8.2%	NC	1 189 €/m <sup>2</sup>

bien-dans-ma-ville.fr



# Vous aimez votre ville ? Notez-la !

Et faites-nous part de vos remarques constructives



Avec

**BIEN** dans  
ma **VILLE** 