



Version web

Ville de Molinons

Présenté par

BIEN dans
ma **VILLE** 

Sommaire

Situation géographique	3
Statistiques sur la population	4
Evolution du nombre d'habitants	4
Tranche d'âge	5
0-14 ans	5
15-29 ans	5
30-44 ans	5
45-59 ans	5
60-74 ans	5
75-89 ans	5
90 ans et +	5
Activité professionnelle	5
Agriculteurs	5
Artisans, Commerçants	5
Cadres et sup.	5
Professions intermédiaires	5
Employé	5
Ouvrier	5
Retraité	5
Autres	5
Niveau de diplôme	6
Sans diplôme ou CEP	6
Brevet, BEPC, DNB	6
CAP-BEP ou équivalent	6
BAC ou équivalent	6
BAC+2	6
BAC+3 ou +4	6
BAC+5 ou plus	6
Composition des ménages	6
Couple sans enfant	6
Couple avec enfant(s)	6
Famille monoparentale	6
Colocation / Autre	6
Personnes seules	6
Profils électoraux	7
Premier tour	7
Sécurité	8
Evolution du nombre d'infractions	8
Pour comparer	9
Services à la population	10
Commerce	10
Éducation	10
Villes autour de Molinons	12

Situation géographique



i Informations clés

- **Région** : Bourgogne-Franche-Comté
- **Département** : Yonne
- **Code postal** : 89190
- **Superficie** : 12 km²

REGION
BOURGOGNE
FRANCHE
COMTE



l'Yonne
CONSEIL GÉNÉRAL

Statistiques sur la population



Nombre d'habitants

273



Age moyen

43 ans



Pop active

52%



Taux chômage

12.3%



Pop densité

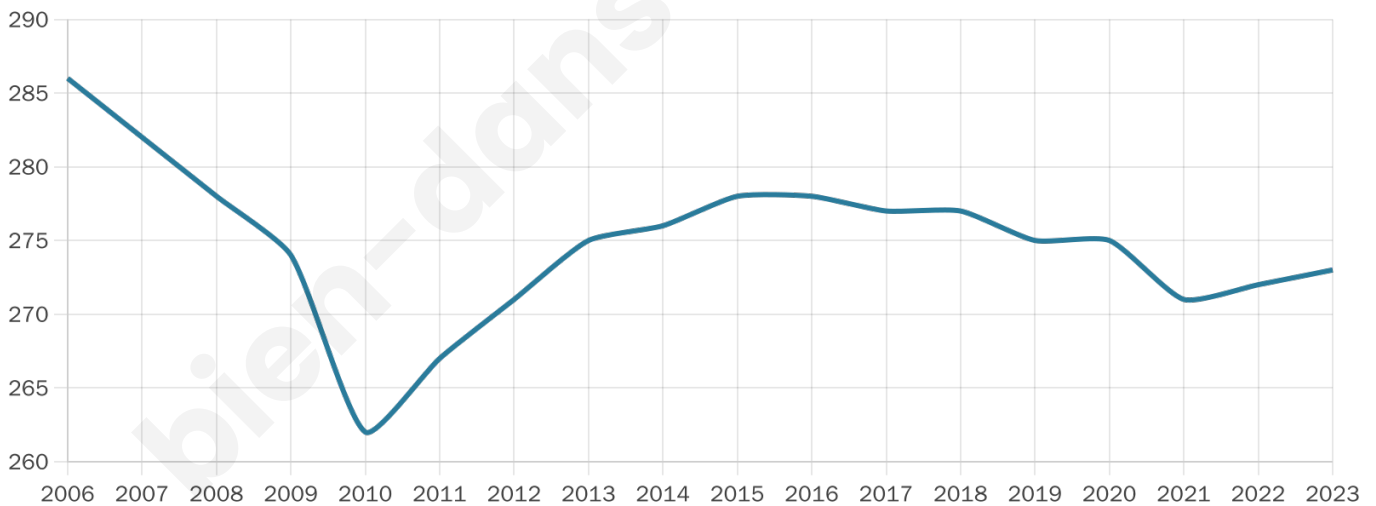
23 h/km²



Revenu moyen

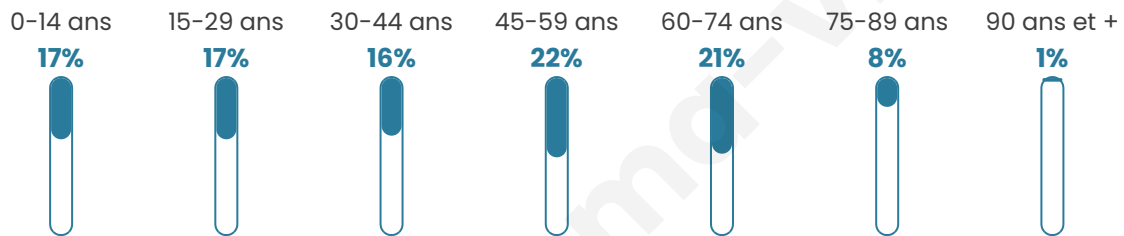
22 770 €/an

Evolution du nombre d'habitants

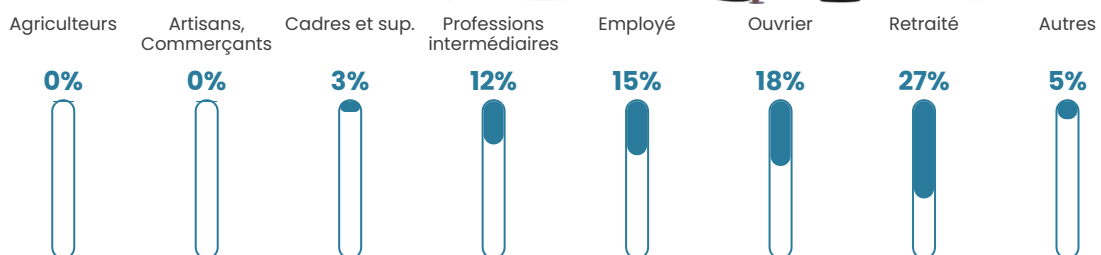


Sources : Institut national de la statistique et des études économiques (insee) selon Les dernières parutions officielles de 2024 portant sur les années 2020, 2021 et 2022.


Tranche d'âge




Activité professionnelle



Niveau de diplôme





Composition des ménages



Profils électoraux



Premier tour

	Marine LE PEN	41.56 %
	Emmanuel MACRON	21.43 %
	Jean-Luc MÉLENCHON	10.39 %
	Valérie PÉCRESSÉ	6.49 %
	Jean LASSALLE	5.84 %
	Éric ZEMMOUR	5.84 %
	Nicolas DUPONT-AIGNAN	3.90 %
	Fabien ROUSSEL	3.25 %
	Nathalie ARTHAUD	0.65 %
	Anne HIDALGO	0.65 %
	Yannick JADOT	0.00 %
	Philippe POUTOU	0.00 %

219 inscrits

Participation : 73.52%
Votes blancs : 4.35%
Votes nuls : 0.00%

Second tour

	Emmanuel MACRON	32,89 %
	Marine LE PEN	67,11 %

219 inscrits

Participation : 75.8%
Votes blancs : 9.04%
Votes nuls : 1.2%

Sécurité



Agressions physiques / sexuelles

0



Cambriolages

0



Vols / dégradations

0



Stupéfiants

0

Evolution du nombre d'infractions



Pour comparer

(en proportion du nombre d'habitants)



Sources : Bases statistiques communale, départementale et régionale de la délinquance enregistrée par la police et la gendarmerie nationales selon les dernières parutions officielles de 2025 portant sur l'année 2024 ([data.gouv](https://data.gouv.fr)).

Agressions physiques / sexuelles : Violences sexuelles, coups et blessures volontaires intrafamiliaux, coups et blessures volontaires, autres coups, blessures volontaires et vols violents sans arme.

Cambriolages : Cambriolages de logements.

Vols : Vols avec armes, vols d'accessoires sur véhicules, vols dans les véhicules, vols de véhicules, vols sans violence contre des personnes, destructions, dégradations volontaires et escroqueries.

Stupéfiants : Trafic de stupéfiants dont (AFD) et usage de stupéfiants.

Services à la population



Commerce

Hypermarché	X <u>Sens</u> 19km
Supermarché	X <u>Villeneuve-l'Archevêque</u> 1km
Superette	X <u>Villeneuve-l'Archevêque</u> 2km
Boulangerie	X <u>Villeneuve-l'Archevêque</u> 2km
Boucherie	X <u>Cerisiers</u> 12km
Restaurant	X <u>Villeneuve-l'Archevêque</u> 2km
Garage	2
Station-service	X <u>Villeneuve-l'Archevêque</u> 1km
Banque	X <u>Villeneuve-l'Archevêque</u> 2km
La poste	X <u>Villeneuve-l'Archevêque</u> 2km
Coiffeur	X <u>Villeneuve-l'Archevêque</u> 2km
Tabac	X <u>Sens</u> 17km
Bars / discothèque	X <u>Les Vallées de la Vanne</u> 11km
Bibliothèque	X <u>Sens</u> 18km
Cinéma	X <u>Malay-le-Grand</u> 16km
Vétérinaire	X <u>Aix-Villemaur-Pâlis</u> 15km



Santé

Pharmacie	X <u>Villeneuve-l'Archevêque</u> 2km
Hôpital	X <u>Sens</u> 18km
Laboratoire d'analyses médicales	X <u>Sens</u> 19km
Etablissement pour handicapé	X <u>Sens</u> 17km
EHPA	X <u>Saint-Maurice-aux-Riches-Hommes</u> 13km
Médecin	X <u>Villeneuve-l'Archevêque</u> 2km
Dentiste	X <u>Cerisiers</u> 12km
Chirurgien	X <u>Sens</u> 18km
Dermatologue	X <u>Sens</u> 18km
Anesthésiste	X <u>Sens</u> 18km
Gastro-entérologue	X <u>Sens</u> 18km
Gynécologue	X <u>Sens</u> 18km
Cancérologue	X <u>Auxerre</u> 48km
Neurologue	X <u>Sens</u> 18km
Ophtalmologue	X <u>Sens</u> 18km
ORL	X <u>Sens</u> 18km
Cardiologue	X <u>Sens</u> 18km
Pédiatre	X <u>Sens</u> 19km
Pneumologue	X <u>Joigny</u> 30km
Psychologue	X <u>Sens</u> 18km
Radiologue	X <u>Sens</u> 18km
Rhumatologue	X <u>Gron</u> 22km
Sage-femme	X <u>Sens</u> 18km



Éducation

Crèche	X <u>Les Vallées de la Vanne</u> 6km
Ecole maternelle Public	X <u>Villeneuve-l'Archevêque</u> 2km
Ecole maternelle Privé	X <u>Avon</u> 63km
Ecole primaire Public	X <u>Villeneuve-l'Archevêque</u> 1km
Ecole primaire Privé	X <u>Sens</u> 18km
Collège Public	X <u>Villeneuve-l'Archevêque</u> 1km
Collège Privé	X <u>Sens</u> 19km
Lycée Public	X <u>Sens</u> 17km

Sources : Base Sirene des entreprises et de leurs établissements selon les dernières parutions officielles de 2025 portant sur l'année 2024 ([data.gouv](#)). Liste, localisation et tarifs des professionnels de santé selon les dernières parutions officielles de 2025 portant sur l'année 2024 ([opendatasoft](#)) et FINISS Extraction du Fichier des établissements selon les dernières parutions officielles de 2025 portant sur l'année 2024 ([data.gouv](#)). Adresse et géolocalisation des établissements d'enseignement du premier et second degrés selon les dernières parutions officielles de 2025 portant sur l'année 2024 ([data.education.gouv](#))

bien-dans-ma-ville.fr

Villes autour de Molinons

Ville	Habitants	Superficie	Pop densité	Pop active	Taux chômage	Revenu moyen	Prix immobilier
Villeneuve-l'Archevêque (1 avis)	1 112	6 km ²	185 h/km ²	38%	7.8%	18 120 €/an	957 €/m ²
Lailly	199	22 km ²	9 h/km ²	45.7%	8%	22 020 €/an	834 €/m ²
Foissy-sur-Vanne (1 avis)	298	15 km ²	20 h/km ²	43%	6.7%	19 950 €/an	769 €/m ²
Bagneaux	196	16 km ²	12 h/km ²	37.2%	4.1%	22 890 €/an	1 242 €/m ²
Flacy	123	12 km ²	10 h/km ²	34.1%	2.4%	22 040 €/an	895 €/m ²
Courgenay	564	29 km ²	19 h/km ²	40.1%	5.3%	21 290 €/an	1 175 €/m ²
Les Sièges	439	23 km ²	19 h/km ²	46.9%	4.6%	20 960 €/an	863 €/m ²
Vulaines	226	8 km ²	28 h/km ²	45.1%	4.9%	21 220 €/an	1 053 €/m ²
Les Clérimois	298	12 km ²	25 h/km ²	44.6%	5.4%	24 600 €/an	714 €/m ²
Coulours	141	17 km ²	8 h/km ²	42.6%	7.8%	21 860 €/an	538 €/m ²
Rigny-le-Ferron (2 avis)	323	19 km ²	17 h/km ²	41.5%	6.2%	20 850 €/an	678 €/m ²
Pouy-sur-Vannes	177	15 km ²	12 h/km ²	40.7%	2.8%	21 470 €/an	669 €/m ²
Pont-sur-Vanne	216	10 km ²	22 h/km ²	42.6%	1.4%	22 980 €/an	824 €/m ²
Cérilly	51	7 km ²	7 h/km ²	35.3%	11.8%	NC	1 501 €/m ²
La Postolle	159	11 km ²	14 h/km ²	46.5%	3.1%	23 560 €/an	988 €/m ²

bien-dans-ma-ville.fr



Vous aimez votre ville ? Notez-la !

Et faites-nous part de vos remarques constructives



Avec

BIEN dans ma **VILLE** 