



Version web

Ville de Molières

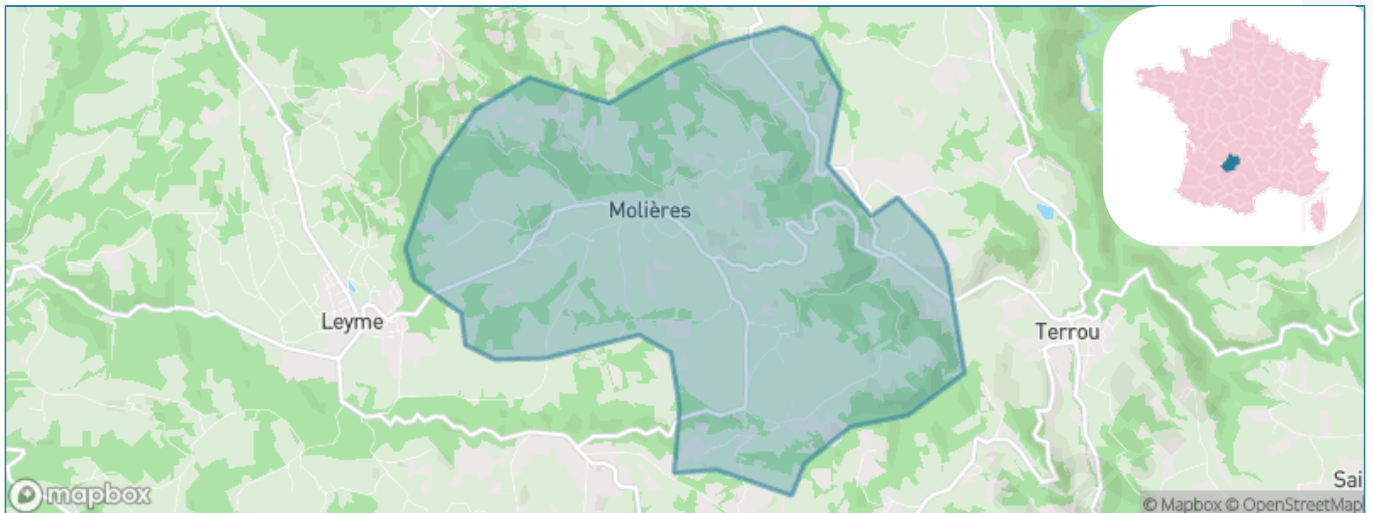
Présenté par

BIEN dans
ma **VILLE** 

Sommaire

Situation géographique	3
Statistiques sur la population	4
Evolution du nombre d'habitants	4
Tranche d'âge	5
0-14 ans	5
15-29 ans	5
30-44 ans	5
45-59 ans	5
60-74 ans	5
75-89 ans	5
90 ans et +	5
Activité professionnelle	5
Agriculteurs	5
Artisans, Commerçants	5
Cadres et sup.	5
Professions intermédiaires	5
Employé	5
Ouvrier	5
Retraité	5
Autres	5
Niveau de diplôme	6
Sans diplôme ou CEP	6
Brevet, BEPC, DNB	6
CAP-BEP ou équivalent	6
BAC ou équivalent	6
BAC+2	6
BAC+3 ou +4	6
BAC+5 ou plus	6
Composition des ménages	6
Couple sans enfant	6
Couple avec enfant(s)	6
Famille monoparentale	6
Colocation / Autre	6
Personnes seules	6
Profils électoraux	7
Premier tour	7
Sécurité	8
Evolution du nombre d'infractions	8
Pour comparer	9
Services à la population	10
Commerce	10
Éducation	10
Villes autour de Molières	11

Situation géographique



i Informations clés

- **Région** : Occitanie
- **Département** : Lot
- **Code postal** : 46120
- **Superficie** : 12 km²



Statistiques sur la population



Nombre d'habitants

357



Age moyen

48 ans



Pop active

44%



Taux chômage

7.2%



Pop densité

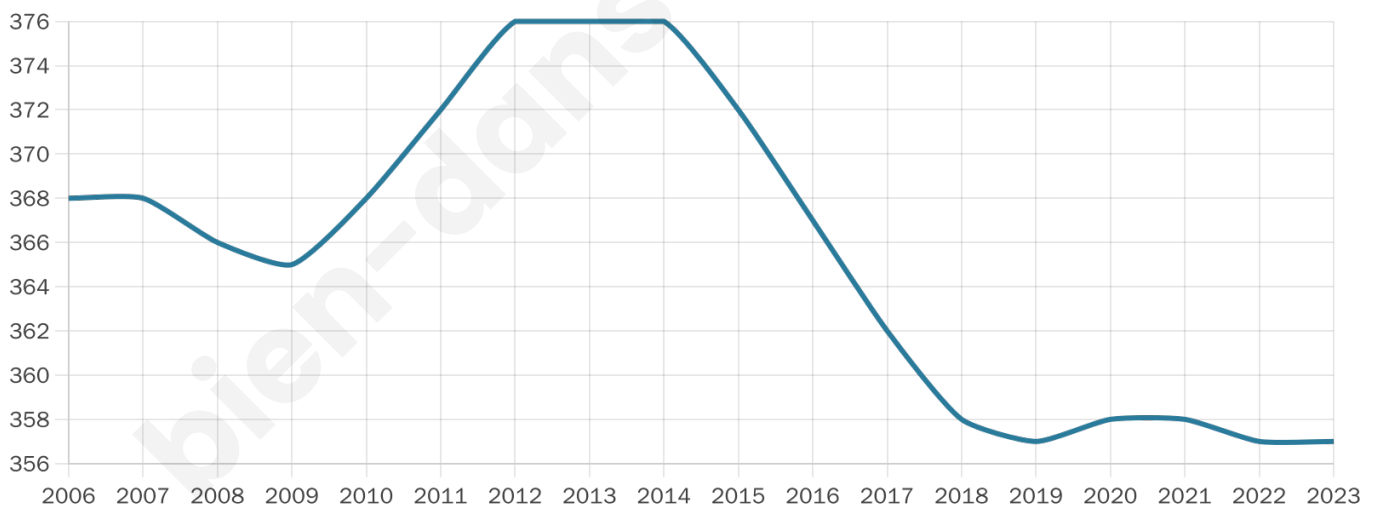
30 h/km²



Revenu moyen

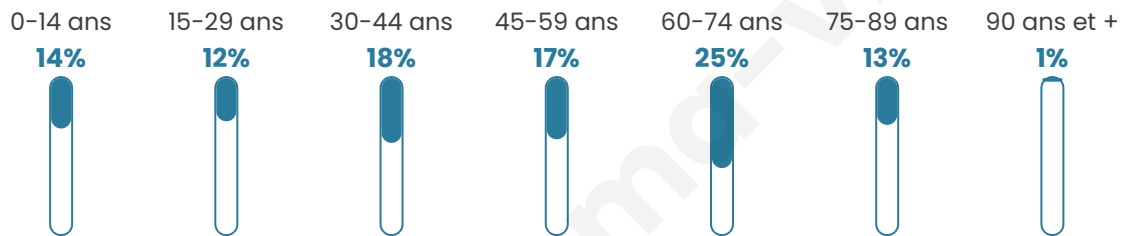
23 580 €/an

Evolution du nombre d'habitants

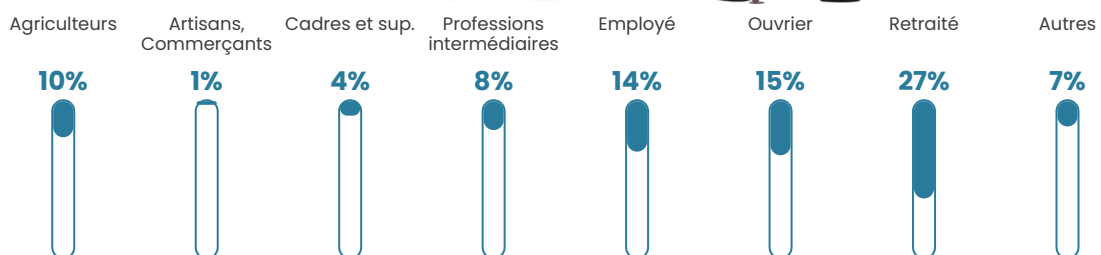


Sources : Institut national de la statistique et des études économiques (insee) selon Les dernières parutions officielles de 2024 portant sur les années 2020, 2021 et 2022.


Tranche d'âge




Activité professionnelle



Niveau de diplôme















Composition des ménages



Profils électoraux

Premier tour

	Emmanuel MACRON	28.74 %
	Jean-Luc MÉLENCHON	18.22 %
	Jean LASSALLE	15.79 %
	Marine LE PEN	14.98 %
	Valérie PÉCRESSÉ	5.67 %
	Fabien ROUSSEL	4.86 %
	Anne HIDALGO	4.05 %
	Éric ZEMMOUR	3.64 %
	Yannick JADOT	1.62 %
	Nathalie ARTHAUD	1.21 %
	Nicolas DUPONT-AIGNAN	1.21 %
	Philippe POUTOU	0.00 %



286 inscrits

Participation : 89.51%

Votes blancs : 2.73%

Votes nuls : 0.78%

Second tour

	Emmanuel MACRON	66,83 %
	Marine LE PEN	33,17 %

286 inscrits

Participation : 86.36%

Votes blancs : 11.74%

Votes nuls : 4.05%

Sécurité



Agressions physiques / sexuelles

0



Cambriolages

0



Vols / dégradations

0



Stupéfiants

0

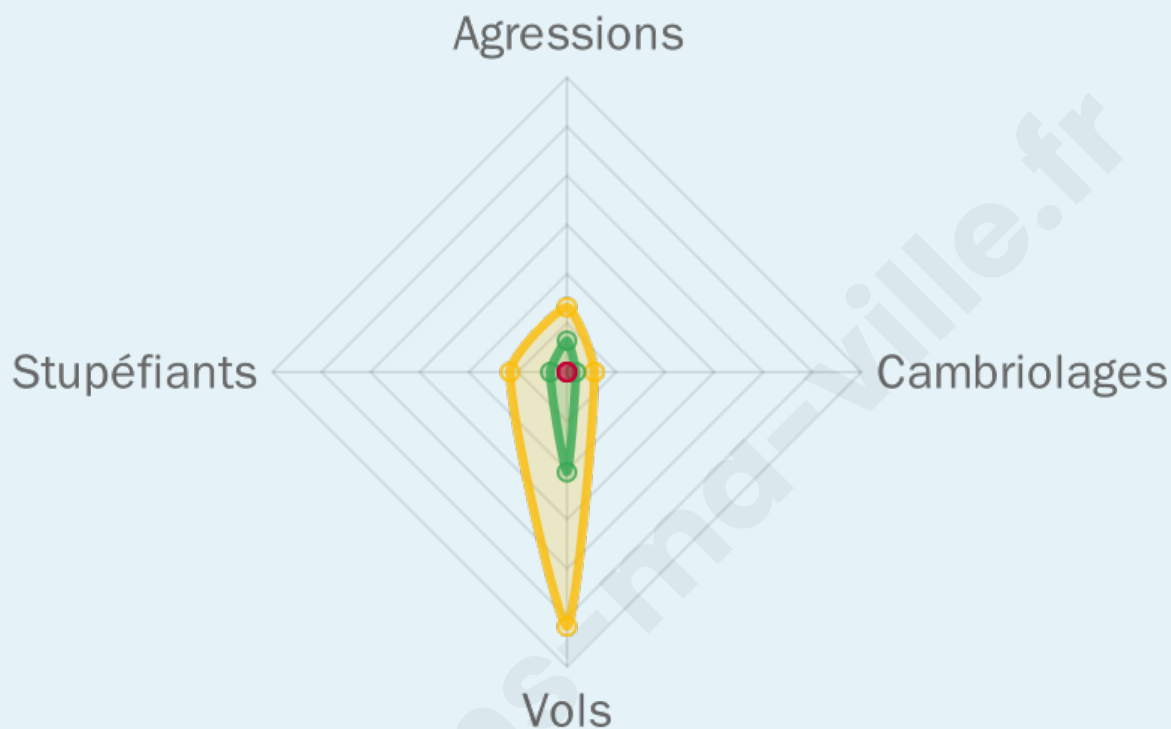
Evolution du nombre d'infractions



Pour comparer

(en proportion du nombre d'habitants)

■ Ville ■ Département ■ Région



Sources : Bases statistiques communale, départementale et régionale de la délinquance enregistrée par la police et la gendarmerie nationales selon les dernières parutions officielles de 2025 portant sur l'année 2024 ([data.gouv](https://data.gouv.fr)).

Agressions physiques / sexuelles : Violences sexuelles, coups et blessures volontaires intrafamiliaux, coups et blessures volontaires, autres coups, blessures volontaires et vols violents sans arme.

Cambriolages : Cambriolages de logements.

Vols : Vols avec armes, vols d'accessoires sur véhicules, vols dans les véhicules, vols de véhicules, vols sans violence contre des personnes, destructions, dégradations volontaires et escroqueries.

Stupéfiants : Trafic de stupéfiants dont (AFD) et usage de stupéfiants.

Services à la population



Commerce

Hypermarché	X Gramat 17km
Supermarché	X Saint-Céré 8km
Superette	X Leyme 3km
Boulangerie	X Aynac 7km
Boucherie	X Leyme 3km
Restaurant	X Terrou 3km
Garage	X Leyme 3km
Station-service	X Saint-Céré 9km
Banque	X Lacapelle-Marival 7km
La poste	X Leyme 3km
Coiffeur	X Leyme 3km
Tabac	X Aynac 7km
Bars / discothèque	X Lacapelle-Marival 7km
Bibliothèque	X Saint-Céré 8km
Cinéma	X Saint-Céré 8km
Vétérinaire	X Saint-Céré 8km



Santé

Pharmacie	X Leyme 3km
Hôpital	X Saint-Céré 8km
Laboratoire d'analyses médicales	X Saint-Céré 8km
Etablissement pour handicapé	X Leyme 3km
EHPA	X Lacapelle-Marival 7km
Médecin	X Lacapelle-Marival 7km
Dentiste	X Lacapelle-Marival 8km
Chirurgien	X Saint-Céré 8km
Dermatologue	X Aurillac 43km
Anesthésiste	X Le Vignon-en-Quercy 32km
Gastro-entérologue	X Figeac 22km
Gynécologue	X Decazeville 36km
Cancérologue	X Aurillac 41km
Neurologue	X Sainte-Fortunade 49km
Ophtalmologue	X Aurillac 41km
ORL	X Saint-Céré 8km
Cardiologue	X Figeac 22km
Pédiatre	X Bretenoux 15km
Pneumologue	X Saint-Mamet-la-Salvetat 30km
Psychologue	X Saint-Vincent-du-Pendit 5km
Radiologue	X Aurillac 41km
Rhumatologue	X Aurillac 41km
Sage-femme	X Saint-Maurice-en-Quercy 6km



Éducation

Crèche	X Saint-Céré 8km
Ecole maternelle Public	X Saint-Céré 8km
Ecole maternelle Privé	1
Ecole primaire Public	X Leyme 3km
Ecole primaire Privé	X Saint-Céré 8km
Collège Public	X Saint-Céré 8km
Collège Privé	X Gramat 17km
Lycée Public	X Saint-Céré 8km
Lycée Privé	X Figeac 22km

Sources : Base Sirene des entreprises et de leurs établissements selon les dernières parutions officielles de 2025 portant sur l'année 2024 ([data.gouv](#)). Liste, localisation et tarifs des professionnels de santé selon les dernières parutions officielles de 2025 portant sur l'année 2024 ([opendatasoft](#)) et FINISS Extraction du Fichier des établissements selon les dernières parutions officielles de 2025 portant sur l'année 2024 ([data.gouv](#)). Adresse et géolocalisation des établissements d'enseignement du premier et second degrés selon les dernières parutions officielles de 2025 portant sur l'année 2024 ([data.education.gouv](#))

Villes autour de Molières

Ville	Habitants	Superficie	Pop densité	Pop active	Taux chômage	Revenu moyen	Prix immobilier
Bannes (1 avis)	143	10 km ²	14 h/km ²	46.9%	5.6%	23 600 €/an	882 €/m ²
Leyme (2 avis)	932	10 km ²	93 h/km ²	32.7%	4.6%	23 270 €/an	1 033 €/m ²
Espeyroux	98	7 km ²	14 h/km ²	43.9%	4.1%	NC	NC
Saint-Paul-de-Vern	171	10 km ²	17 h/km ²	49.7%	5.3%	20 700 €/an	818 €/m ²
Ladirat	86	8 km ²	11 h/km ²	47.7%	4.7%	NC	1 105 €/m ²
Saint-Vincent-du-Pendit	230	9 km ²	26 h/km ²	47%	2.6%	23 380 €/an	1 351 €/m ²
Saint-Maurice-en-Quercy	202	13 km ²	16 h/km ²	46.5%	1.5%	21 090 €/an	3 167 €/m ²
Terrou	171	9 km ²	19 h/km ²	48.5%	5.3%	21 950 €/an	1 512 €/m ²
Saint-Jean-Lagineste	378	12 km ²	32 h/km ²	51.1%	5%	24 940 €/an	1 589 €/m ²
Aynac (2 avis)	561	21 km ²	27 h/km ²	41.7%	4.3%	20 710 €/an	1 297 €/m ²
Anglars	218	10 km ²	22 h/km ²	48.6%	3.2%	23 550 €/an	3 650 €/m ²
Labathude	203	10 km ²	20 h/km ²	42.4%	5.4%	23 040 €/an	1 310 €/m ²
Latouille-Lentillac	247	11 km ²	22 h/km ²	42.9%	4.9%	19 940 €/an	848 €/m ²
Frayssinhes	169	12 km ²	14 h/km ²	50.9%	7.7%	20 440 €/an	1 558 €/m ²
Saint-Céré (6 avis)	3 429	11 km ²	312 h/km ²	41%	4.8%	20 850 €/an	1 139 €/m ²

bien-dans-ma-ville.fr



Vous aimez votre ville ? Notez-la !

Et faites-nous part de vos remarques constructives



Avec

BIEN dans ma **VILLE** 