



Version web

# Ville de Molesme

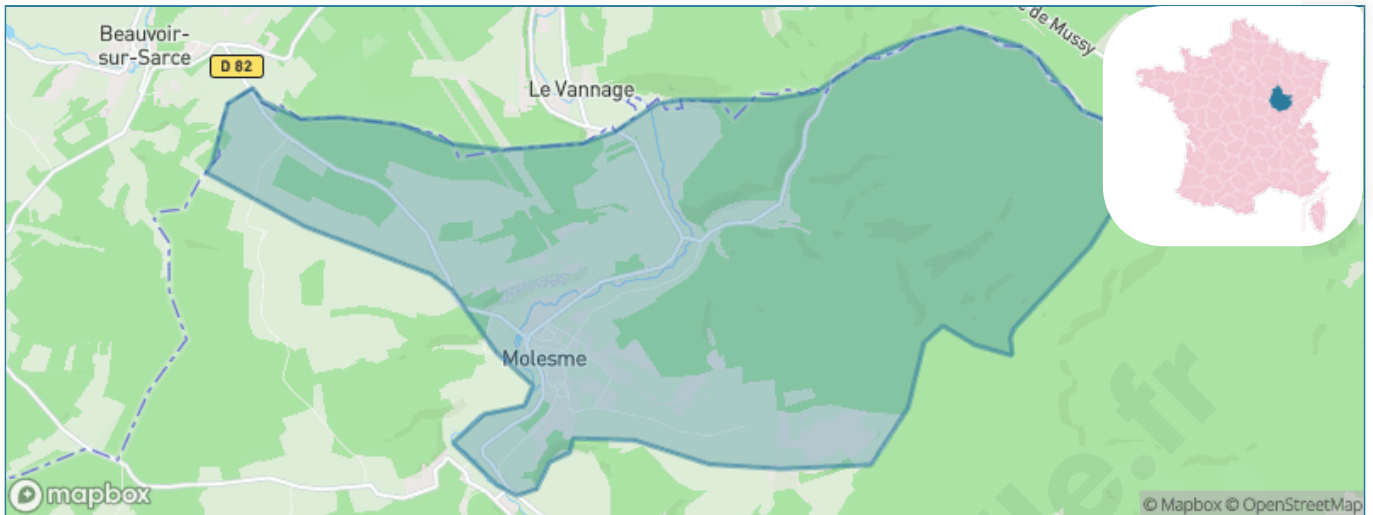
Présenté par



# Sommaire

Situation géographique .....	3
Statistiques sur la population .....	4
Evolution du nombre d'habitants .....	4
Tranche d'âge .....	5
0-14 ans .....	5
15-29 ans .....	5
30-44 ans .....	5
45-59 ans .....	5
60-74 ans .....	5
75-89 ans .....	5
90 ans et + .....	5
Activité professionnelle .....	5
Agriculteurs .....	5
Artisans, Commerçants .....	5
Cadres et sup. ....	5
Professions intermédiaires .....	5
Employé .....	5
Ouvrier .....	5
Retraité .....	5
Autres .....	5
Niveau de diplôme .....	6
Sans diplôme ou CEP .....	6
Brevet, BEPC, DNB .....	6
CAP-BEP ou équivalent .....	6
BAC ou équivalent .....	6
BAC+2 .....	6
BAC+3 ou +4 .....	6
BAC+5 ou plus .....	6
Composition des ménages .....	6
Couple sans enfant .....	6
Couple avec enfant(s) .....	6
Famille monoparentale .....	6
Colocation / Autre .....	6
Personnes seules .....	6
Profils électoraux .....	7
Premier tour .....	7
Sécurité .....	8
Evolution du nombre d'infractions .....	8
Pour comparer .....	9
Services à la population .....	10
Commerce .....	10
Éducation .....	10
Villes autour de Molesme .....	12

# Situation géographique



## i Informations clés

- **Région** : Bourgogne-Franche-Comté
- **Département** : Côte-d'or
- **Code postal** : 21330
- **Superficie** : 28 km<sup>2</sup>

RÉGION  
BOURGOGNE  
FRANCHE  
COMTE

Côte  
d'Or  
LE DÉPARTEMENT



# Statistiques sur la population



Nombre d'habitants

**278**



Age moyen

**43 ans**



Pop active

**43.9%**



Taux chômage

**7.9%**



Pop densité

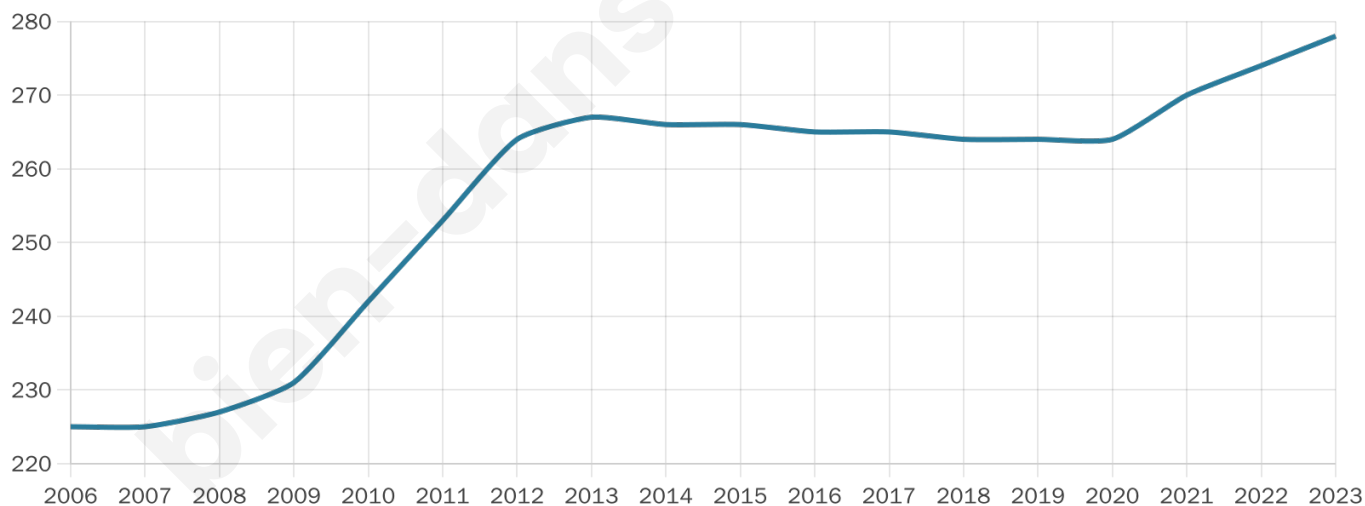
**10 h/km<sup>2</sup>**



Revenu moyen

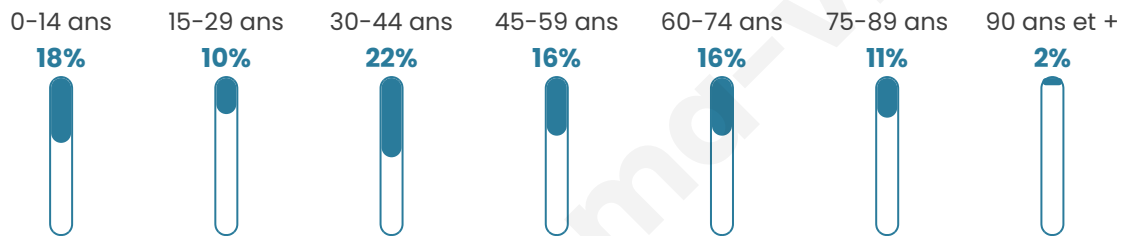
**19 810 €/an**

## Evolution du nombre d'habitants

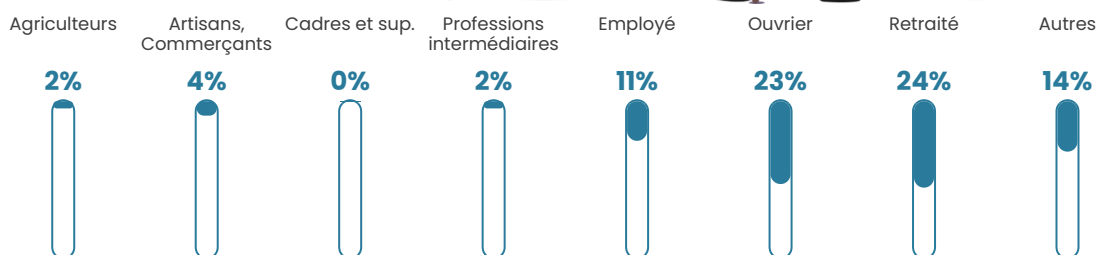


Sources : Institut national de la statistique et des études économiques (insee) selon Les dernières parutions officielles de 2024 portant sur les années 2020, 2021 et 2022.

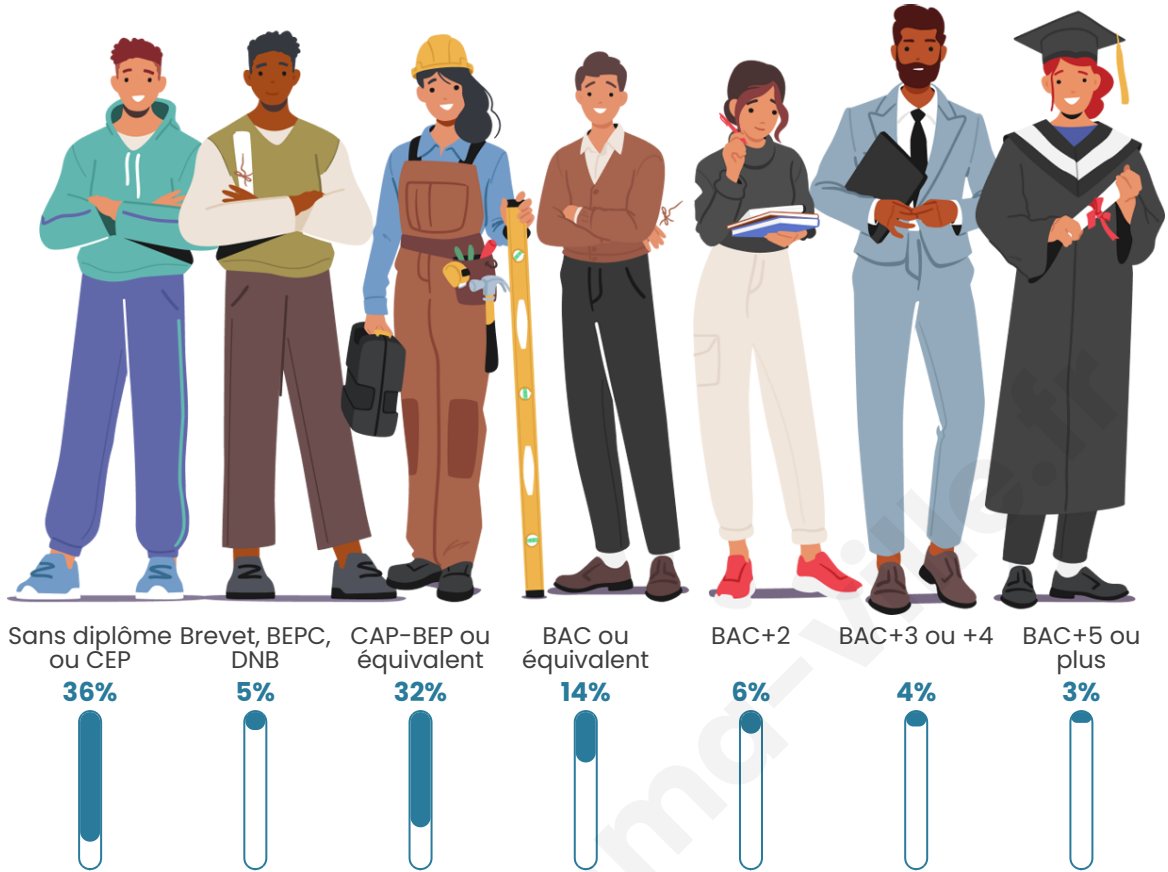
## Tranche d'âge




## Activité professionnelle



## Niveau de diplôme













## Composition des ménages



# Profils électoraux

## Premier tour

	Marine LE PEN	47.31 %
	Emmanuel MACRON	20.36 %
	Jean-Luc MÉLENCHON	10.18 %
	Éric ZEMMOUR	7.19 %
	Jean LASSALLE	4.19 %
	Fabien ROUSSEL	3.59 %
	Valérie PÉCRESSE	2.40 %
	Philippe POUTOU	1.80 %
	Anne HIDALGO	1.20 %
	Nathalie ARTHAUD	0.60 %
	Yannick JADOT	0.60 %
	Nicolas DUPONT-AIGNAN	0.60 %



### 206 inscrits

Participation : 83.98%

Votes blancs : 2.89%

Votes nuls : 0.58%

## Second tour

	Emmanuel MACRON	34,97 %
	Marine LE PEN	65,03 %

### 206 inscrits

Participation : 84.95%

Votes blancs : 5.14%

Votes nuls : 1.71%

# Sécurité



Agressions physiques / sexuelles

0



Cambriolages

0



Vols / dégradations

0



Stupéfiants

0

## Evolution du nombre d'infractions



## Pour comparer

(en proportion du nombre d'habitants)



Sources : Bases statistiques communale, départementale et régionale de la délinquance enregistrée par la police et la gendarmerie nationales selon les dernières parutions officielles de 2025 portant sur l'année 2024 ([data.gouv](https://data.gouv.fr)).

Agressions physiques / sexuelles : Violences sexuelles, coups et blessures volontaires intrafamiliaux, coups et blessures volontaires, autres coups, blessures volontaires et vols violents sans arme.

Cambriolages : Cambriolages de logements.

Vols : Vols avec armes, vols d'accessoires sur véhicules, vols dans les véhicules, vols de véhicules, vols sans violence contre des personnes, destructions, dégradations volontaires et escroqueries.

Stupéfiants : Trafic de stupéfiants dont (AFD) et usage de stupéfiants.

# Services à la population



## Commerce

Hypermarché	X <u>Châtillon-sur-Seine</u> 17km
Supermarché	X <u>Les Riceys</u> 6km
Superette	X <u>Bagneux-la-Fosse</u> 8km
Boulangerie	X <u>Les Riceys</u> 7km
Boucherie	X <u>Les Riceys</u> 6km
Restaurant	X <u>Les Riceys</u> 6km
Garage	X <u>Les Riceys</u> 6km
Station-service	X <u>Les Riceys</u> 5km
Banque	X <u>Les Riceys</u> 6km
La poste	X <u>Gyé-sur-Seine</u> 12km
Coiffeur	X <u>Les Riceys</u> 7km
Tabac	X <u>Les Riceys</u> 8km
Bars / discothèque	1
Bibliothèque	X <u>Neuville-sur-Seine</u> 11km
Cinéma	X <u>Tonnerre</u> 30km
Vétérinaire	X <u>Châtillon-sur-Seine</u> 17km



## Santé

Pharmacie	X <u>Les Riceys</u> 6km
Hôpital	X <u>Châtillon-sur-Seine</u> 17km
Laboratoire d'analyses médicales	X <u>Châtillon-sur-Seine</u> 18km
Etablissement pour handicapé	X <u>Châtillon-sur-Seine</u> 18km
EHPA	X <u>Les Riceys</u> 8km
Médecin	X <u>Laignes</u> 10km
Dentiste	X <u>Les Riceys</u> 6km
Chirurgien	X <u>Tonnerre</u> 29km
Dermatologue	X <u>Saint-André-les-Vergers</u> 44km
Anesthésiste	X <u>Saint-André-les-Vergers</u> 45km
Gastro-entérologue	X <u>Saint-Julien-les-Villas</u> 42km
Gynécologue	X <u>Rosières-près-Troyes</u> 42km
Cancérologue	X <u>Auxerre</u> 60km
Neurologue	X <u>Troyes</u> 44km
Ophtalmologue	X <u>Tonnerre</u> 29km
ORL	X <u>Tonnerre</u> 29km
Cardiologue	X <u>Châtillon-sur-Seine</u> 18km
Pédiatre	X <u>Châtillon-sur-Seine</u> 17km
Pneumologue	X <u>Tonnerre</u> 30km
Psychologue	X <u>Montbard</u> 35km
Radiologue	X <u>Tonnerre</u> 30km
Rhumatologue	X <u>Tonnerre</u> 29km
Sage-femme	X <u>Bar-sur-Seine</u> 21km



## Éducation

Crèche	X <u>Polisot</u> 16km
Ecole maternelle Public	X <u>Laignes</u> 10km
Ecole maternelle Privé	X <u>Domrémy-la-Pucelle</u> 113km
Ecole primaire Public	1
Ecole primaire Privé	X <u>Châtillon-sur-Seine</u> 19km
Collège Public	X <u>Laignes</u> 11km
Collège Privé	X <u>Châtillon-sur-Seine</u> 18km
Lycée Public	X <u>Châtillon-sur-Seine</u> 18km
Lycée Privé	X <u>Châtillon-sur-Seine</u> 18km

([data.gouv](#)). Liste, localisation et tarifs des professionnels de santé selon les dernières parutions officielles de 2025 portant sur l'année 2024 ([opendatasoft](#)) et FINISS Extraction du Fichier des établissements selon les dernières parutions officielles de 2025 portant sur l'année 2024 ([data.gouv](#)). Adresse et géolocalisation des établissements d'enseignement du premier et second degrés selon les dernières parutions officielles de 2025 portant sur l'année 2024 ([data.education.gouv](#))

bien-dans-ma-ville.fr

## Villes autour de Molesme

Ville	Habitants	Superficie	Pop densité	Pop active	Taux chômage	Revenu moyen	Prix immobilier
Vertault (1 avis)	50	19 km <sup>2</sup>	3 h/km <sup>2</sup>	36%	6%	NC	375 €/m <sup>2</sup>
Villedieu	71	14 km <sup>2</sup>	5 h/km <sup>2</sup>	32.4%	5.6%	NC	1 278 €/m <sup>2</sup>
Channay	58	13 km <sup>2</sup>	4 h/km <sup>2</sup>	44.8%	0%	NC	945 €/m <sup>2</sup>
Les Riceys	1 174	42 km <sup>2</sup>	28 h/km <sup>2</sup>	48.9%	4.3%	22 800 €/an	740 €/m <sup>2</sup>
Griselles (1 avis)	91	12 km <sup>2</sup>	8 h/km <sup>2</sup>	38.5%	5.5%	NC	469 €/m <sup>2</sup>
Bagneux-la-Fosse	178	22 km <sup>2</sup>	8 h/km <sup>2</sup>	39.9%	2.2%	25 560 €/an	NC
Bragelogne-Beauvoir	217	23 km <sup>2</sup>	9 h/km <sup>2</sup>	59.9%	1.4%	25 970 €/an	NC
Channes	108	14 km <sup>2</sup>	8 h/km <sup>2</sup>	54.6%	0.9%	28 160 €/an	667 €/m <sup>2</sup>
Larrey	95	18 km <sup>2</sup>	5 h/km <sup>2</sup>	41.1%	1.1%	NC	676 €/m <sup>2</sup>
Nicey	112	23 km <sup>2</sup>	5 h/km <sup>2</sup>	33.9%	3.6%	20 600 €/an	851 €/m <sup>2</sup>
Marcenay	108	9 km <sup>2</sup>	12 h/km <sup>2</sup>	46.3%	8.3%	22 690 €/an	547 €/m <sup>2</sup>
Noiron-sur-Seine	62	11 km <sup>2</sup>	6 h/km <sup>2</sup>	48.4%	8.1%	NC	909 €/m <sup>2</sup>
Plaines-Saint-Lange	266	10 km <sup>2</sup>	27 h/km <sup>2</sup>	44.4%	3.4%	21 610 €/an	877 €/m <sup>2</sup>
Poiçon-lès-Larrey	197	10 km <sup>2</sup>	20 h/km <sup>2</sup>	39.6%	2.5%	19 980 €/an	404 €/m <sup>2</sup>
Arthonnay	150	25 km <sup>2</sup>	6 h/km <sup>2</sup>	42%	4%	19 140 €/an	1 723 €/m <sup>2</sup>

bien-dans-ma-ville.fr



# **Vous aimez votre ville ? Notez-la !**

Et faites-nous part de vos remarques constructives



Avec

**BIEN** dans ma **VILLE** 