



Version web

Ville de Moissac-Vallée- Française

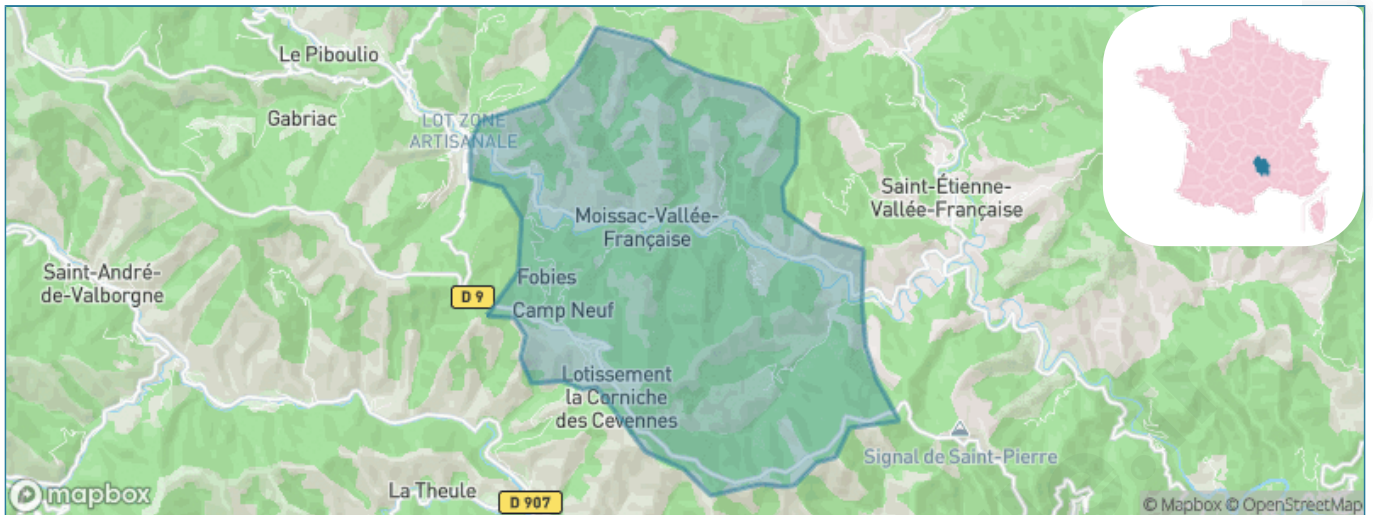
Présenté par

BIEN dans
ma **VILLE** 

Sommaire

Situation géographique	3
Statistiques sur la population	4
Evolution du nombre d'habitants	4
Tranche d'âge	5
0-14 ans	5
15-29 ans	5
30-44 ans	5
45-59 ans	5
60-74 ans	5
75-89 ans	5
90 ans et +	5
Activité professionnelle	5
Agriculteurs	5
Artisans, Commerçants	5
Cadres et sup.	5
Professions intermédiaires	5
Employé	5
Ouvrier	5
Retraité	5
Autres	5
Niveau de diplôme	6
Sans diplôme ou CEP	6
Brevet, BEPC, DNB	6
CAP-BEP ou équivalent	6
BAC ou équivalent	6
BAC+2	6
BAC+3 ou +4	6
BAC+5 ou plus	6
Composition des ménages	6
Couple sans enfant	6
Couple avec enfant(s)	6
Famille monoparentale	6
Colocation / Autre	6
Personnes seules	6
Profil électoraux	7
Premier tour	7
Sécurité	9
Evolution du nombre d'infractions	9
Pour comparer	10
Services à la population	11
Commerce	11
Éducation	11
Villes autour de Moissac-Vallée-Française	12

Situation géographique



i Informations clés

- **Région** : Occitanie
- **Département** : Lozère
- **Code postal** : 48110
- **Superficie** : 27 km²



Statistiques sur la population



Nombre d'habitants

216



Age moyen

50 ans



Pop active

44%



Taux chômage

6.2%



Pop densité

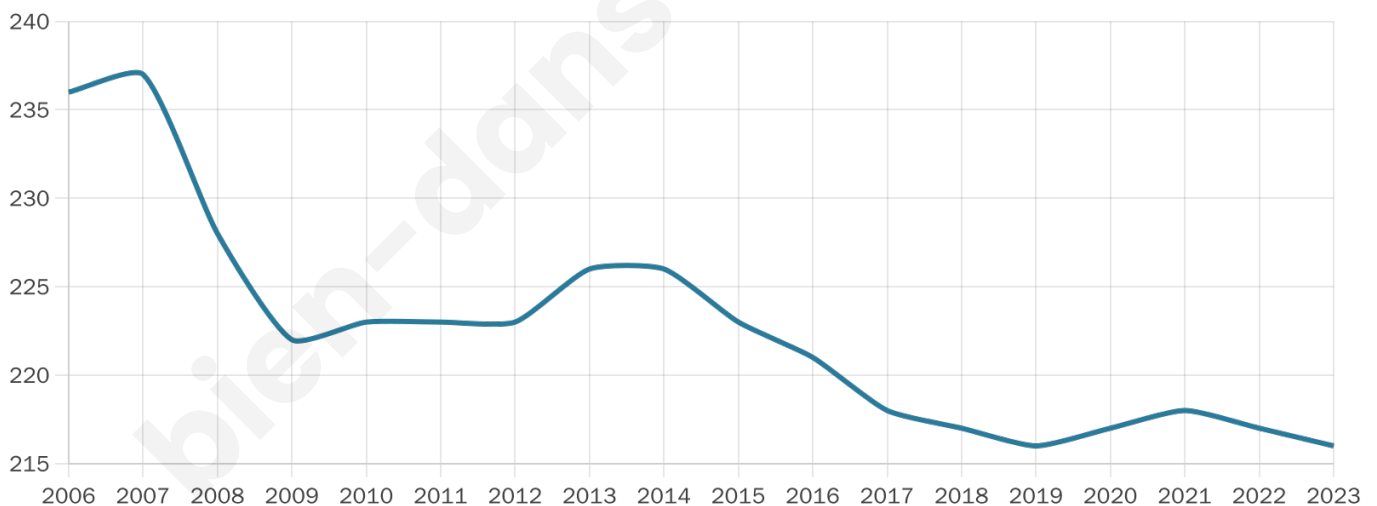
8 h/km²



Revenu moyen

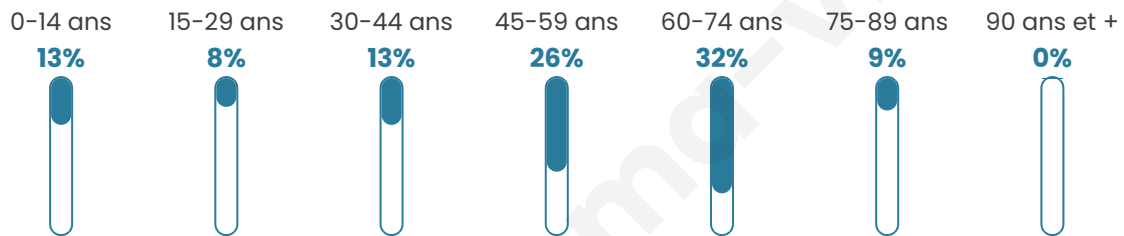
18 430 €/an

Evolution du nombre d'habitants

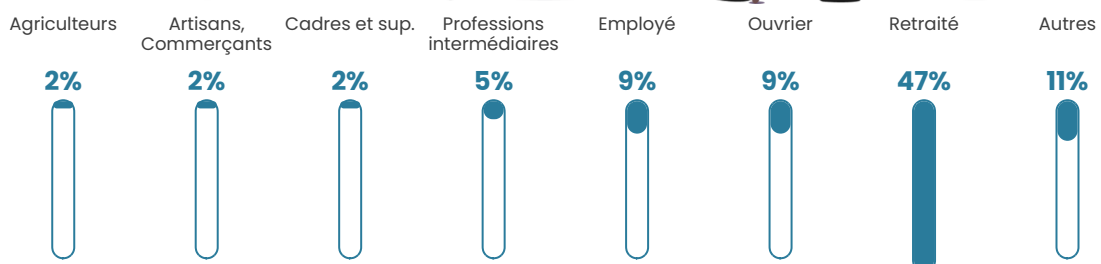


Sources : Institut national de la statistique et des études économiques (insee) selon Les dernières parutions officielles de 2024 portant sur les années 2020, 2021 et 2022.


Tranche d'âge




Activité professionnelle



Niveau de diplôme













Composition des ménages





Profils électoraux

Premier tour

	Jean-Luc MÉLENCHON	32.56 %
	Emmanuel MACRON	21.51 %
	Marine LE PEN	15.12 %
	Jean LASSALLE	5.81 %
	Éric ZEMMOUR	5.81 %
	Yannick JADOT	5.81 %
	Valérie PÉCRESSÉ	5.81 %
	Fabien ROUSSEL	2.91 %
	Philippe POUTOU	2.33 %
	Anne HIDALGO	1.16 %
	Nicolas DUPONT- AIGNAN	1.16 %
	Nathalie ARTHAUD	0.00 %

210 inscrits

Participation : 83.33%

Votes blancs : 1.71%

Votes nuls : 0.00%

Second tourEmmanuel
MACRON

64,93 %



Marine LE PEN

35,07 %

210 inscrits

Participation : 72.86%

Votes blancs : 7.19%

Votes nuls : 5.23%

bien-dans-ma-ville.fr

Sécurité



Agressions physiques / sexuelles

0



Cambriolages

0



Vols / dégradations

0



Stupéfiants

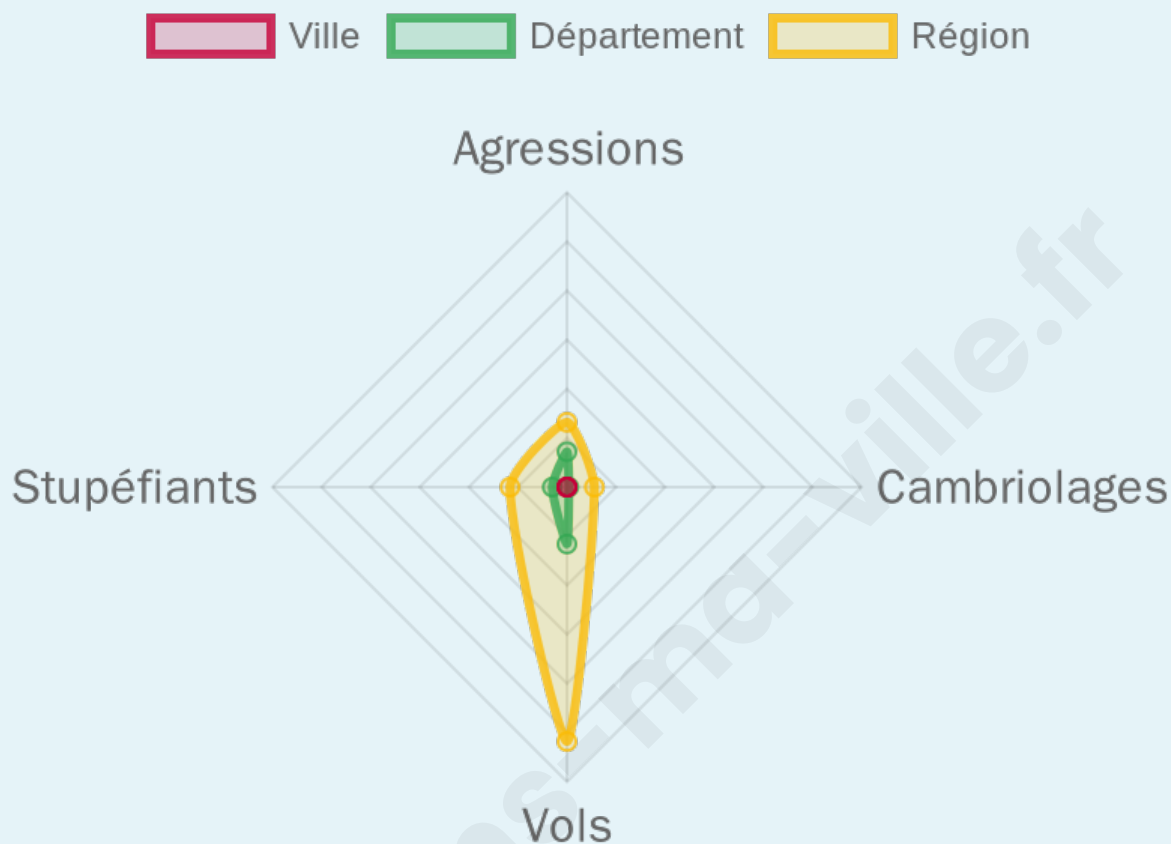
0

Evolution du nombre d'infractions



Pour comparer

(en proportion du nombre d'habitants)



Sources : Bases statistiques communale, départementale et régionale de la délinquance enregistrée par la police et la gendarmerie nationales selon les dernières parutions officielles de 2025 portant sur l'année 2024 ([data.gouv](https://data.gouv.fr)).

Agressions physiques / sexuelles : Violences sexuelles, coups et blessures volontaires intrafamiliaux, coups et blessures volontaires, autres coups, blessures volontaires et vols violents sans arme.

Cambriolages : Cambriolages de logements.

Vols : Vols avec armes, vols d'accessoires sur véhicules, vols dans les véhicules, vols de véhicules, vols sans violence contre des personnes, destructions, dégradations volontaires et escroqueries.

Stupéfiants : Trafic de stupéfiants dont (AFD) et usage de stupéfiants.

Services à la population



Commerce

Hypermarché	X Le Vigan 24km
Supermarché	X Saint-Jean-du-Gard 10km
Superette	X Sainte-Croix-Vallée-Française 4km
Boulangerie	X Sainte-Croix-Vallée-Française 4km
Boucherie	X Saint-Germain-de-Calberte 8km
Restaurant	1
Garage	X Sainte-Croix-Vallée-Française 3km
Station-service	X Anduze 20km
Banque	X Saint-Jean-du-Gard 10km
La poste	1
Coiffeur	X Saint-Jean-du-Gard 10km
Tabac	X Saint-Jean-du-Gard 10km
Bars / discothèque	1
Bibliothèque	X Alès 24km
Cinéma	X Saint-Martin-de-Lansuscle 6km
Vétérinaire	X Anduze 19km



Santé

Pharmacie	X Saint-Étienne-Vallée-Française 4km
Hôpital	X Le Vigan 25km
Laboratoire d'analyses médicales	X Anduze 20km
Etablissement pour handicapé	X Saumane 5km
EHPA	X Les Plantiers 7km
Médecin	X Saint-Étienne-Vallée-Française 4km
Dentiste	X Saint-Jean-du-Gard 11km
Chirurgien	X Monoblet 20km
Dermatologue	X Monoblet 20km
Anesthésiste	X Alès 25km
Gastro-entérologue	X Alès 25km
Gynécologue	X Le Collet-de-Dèze 14km
Cancérologue	X Alès 25km
Neurologue	X Aubais 54km
Ophthalmologue	X Le Collet-de-Dèze 14km
ORL	X Alès 25km
Cardiologue	X Saint-Privat-de-Vallongue 13km
Pédiatre	X Monoblet 20km
Pneumologue	X Lasalle 14km
Psychologue	X Lasalle 14km
Radiologue	X Alès 25km
Rhumatologue	X Alès 24km
Sage-femme	X Lasalle 14km



Éducation

Crèche	X Lasalle 14km
Ecole maternelle Public	X Saumane 5km
Ecole maternelle Privé	X Langlade 55km
Ecole primaire Public	1
Ecole primaire Privé	X Anduze 19km
Collège Public	X Saint-Étienne-Vallée-Française 5km
Collège Privé	X Anduze 19km
Lycée Public	X Saint-Jean-du-Gard 9km
Lycée Privé	X Anduze 19km

Sources : Base Sirene des entreprises et de leurs établissements selon les dernières parutions officielles de 2025 portant sur l'année 2024 ([data.gouv](#)). Liste, localisation et tarifs des professionnels de santé selon les dernières parutions officielles de 2025 portant sur l'année 2024 ([opendatasoft](#)) et FINISS Extraction du Fichier des établissements selon les dernières parutions officielles de 2025 portant sur l'année 2024 ([data.gouv](#)). Adresse et géolocalisation des établissements d'enseignement du premier et second degrés selon les dernières parutions officielles de 2025 portant sur l'année 2024 ([data.education.gouv](#))

Villes autour de Moissac-Vallée-Française

Ville	Habitants	Superficie	Pop densité	Pop active	Taux chômage	Revenu moyen	Prix immobilier
Sainte-Croix-Vallée-Française (2 avis)	303	18 km ²	17 h/km ²	38.6%	8.6%	16 730 €/an	1 183 €/m ²
Saint-Étienne-Vallée-Française	493	51 km ²	10 h/km ²	38.1%	6.5%	17 190 €/an	2 258 €/m ²
Gabriac	102	8 km ²	13 h/km ²	35.3%	5.9%	NC	NC
Saumane	303	12 km ²	25 h/km ²	36%	5%	20 650 €/an	1 539 €/m ²
Saint-Germain-de-Calberte	456	38 km ²	12 h/km ²	42.1%	5.7%	16 030 €/an	3 090 €/m ²
Peyrolles	30	8 km ²	4 h/km ²	43.3%	6.7%	NC	3 042 €/m ²
Saint-Martin-de-Lansuscle	191	18 km ²	11 h/km ²	42.9%	10.5%	14 480 €/an	1 792 €/m ²
L'Estréchure	151	19 km ²	8 h/km ²	37.7%	6%	16 120 €/an	1 477 €/m ²
Les Plantiers (1 avis)	228	30 km ²	8 h/km ²	40.8%	3.9%	16 540 €/an	1 950 €/m ²
Saint-André-de-Valborgne	366	48 km ²	8 h/km ²	38.3%	9.8%	18 280 €/an	1 182 €/m ²
Saint-Jean-du-Gard (3 avis)	2 586	41 km ²	63 h/km ²	40.9%	7.5%	18 900 €/an	1 502 €/m ²
Molezon	99	14 km ²	7 h/km ²	37.4%	7.1%	17 240 €/an	1 538 €/m ²
Saint-Martin-de-Boubaux	196	31 km ²	6 h/km ²	45.4%	14.3%	16 330 €/an	1 293 €/m ²
Soudorgues	269	25 km ²	11 h/km ²	41.6%	6.7%	16 000 €/an	1 610 €/m ²
Le Pompidou	184	22 km ²	8 h/km ²	40.2%	6.5%	19 510 €/an	2 419 €/m ²

bien-dans-ma-ville.fr



Vous aimez votre ville ? Notez-la !

Et faites-nous part de vos remarques constructives



Avec

BIEN dans
ma **VILLE** 