



Version web

Ville de Moiron

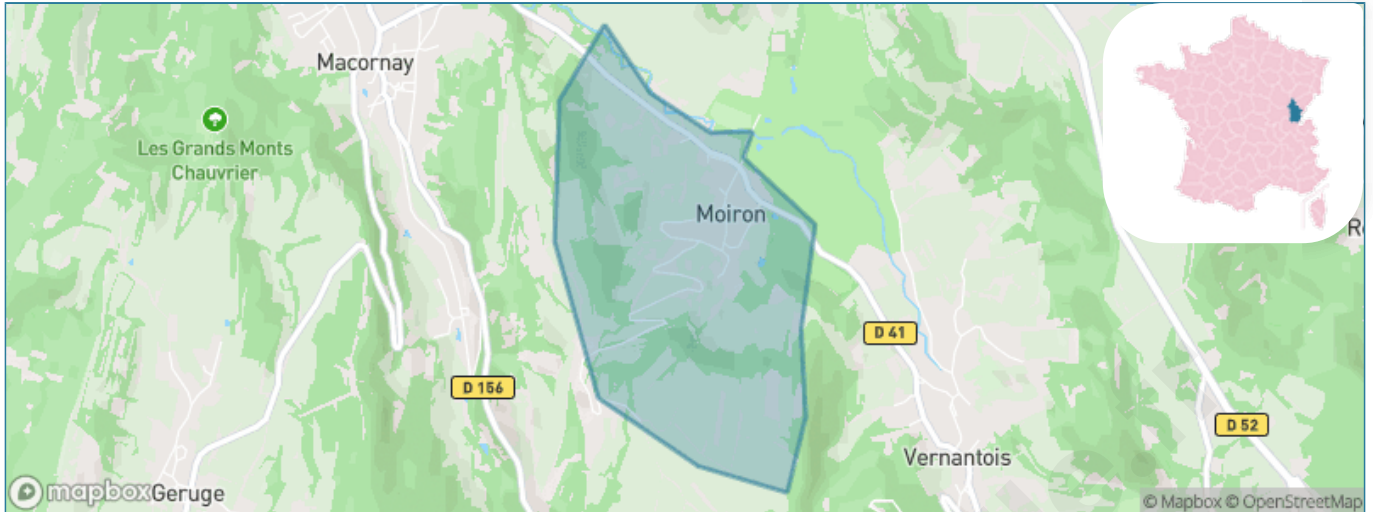
Présenté par

BIEN dans
ma **VILLE** 

Sommaire

Situation géographique	3
Statistiques sur la population	4
Evolution du nombre d'habitants	4
Tranche d'âge	5
0-14 ans	5
15-29 ans	5
30-44 ans	5
45-59 ans	5
60-74 ans	5
75-89 ans	5
90 ans et +	5
Activité professionnelle	5
Agriculteurs	5
Artisans, Commerçants	5
Cadres et sup.	5
Professions intermédiaires	5
Employé	5
Ouvrier	5
Retraité	5
Autres	5
Niveau de diplôme	6
Sans diplôme ou CEP	6
Brevet, BEPC, DNB	6
CAP-BEP ou équivalent	6
BAC ou équivalent	6
BAC+2	6
BAC+3 ou +4	6
BAC+5 ou plus	6
Composition des ménages	6
Couple sans enfant	6
Couple avec enfant(s)	6
Famille monoparentale	6
Colocation / Autre	6
Personnes seules	6
Profils électoraux	7
Premier tour	7
Sécurité	8
Evolution du nombre d'infractions	8
Pour comparer	9
Services à la population	10
Commerce	10
Éducation	10
Villes autour de Moiron	12

Situation géographique



i Informations clés

- **Région** : Bourgogne-Franche-Comté
- **Département** : Jura
- **Code postal** : 39570
- **Superficie** : 1 km²

RÉGION
BOURGOGNE
FRANCHE
COMTE

Ju
ra
LE DÉPARTEMENT



Statistiques sur la population



Nombre d'habitants

127



Age moyen

45 ans



Pop active

56.7%



Taux chômage

12.8%



Pop densité

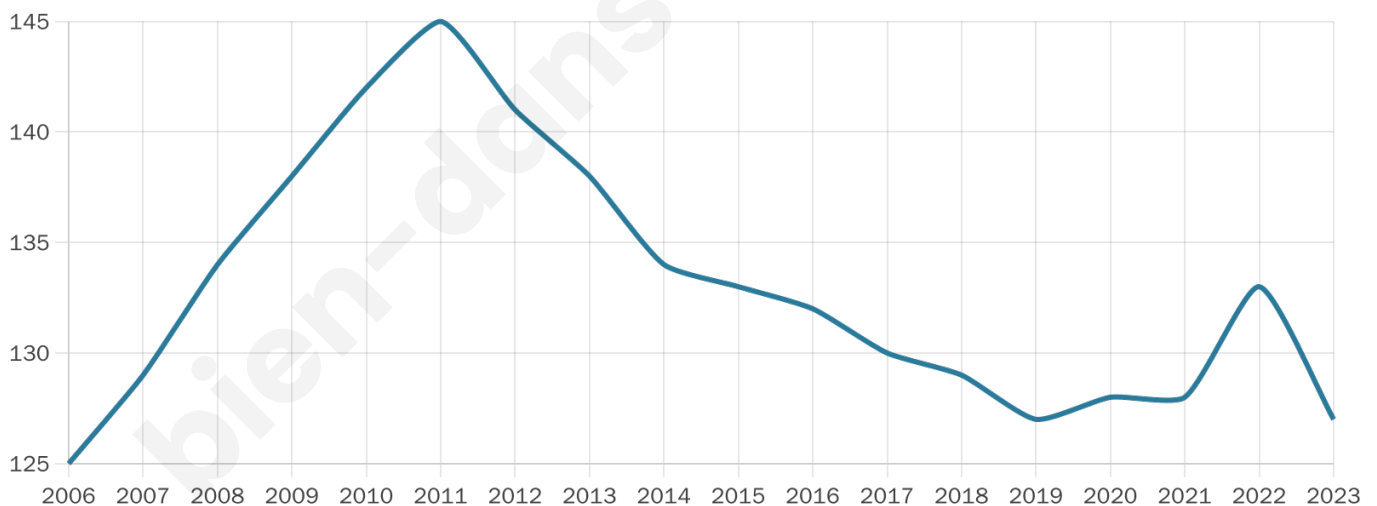
127 h/km²



Revenu moyen

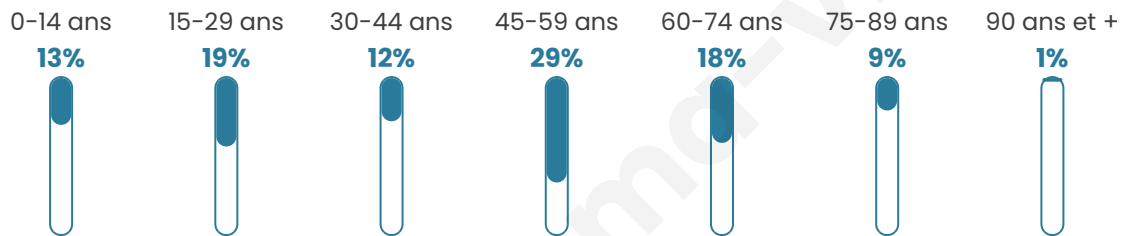
25 250 €/an

Evolution du nombre d'habitants

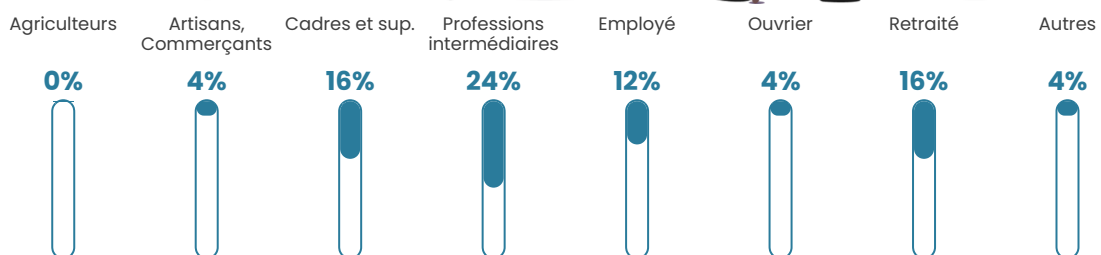


Sources : Institut national de la statistique et des études économiques (insee) selon Les dernières parutions officielles de 2024 portant sur les années 2020, 2021 et 2022.


Tranche d'âge




Activité professionnelle



Niveau de diplôme



Composition des ménages



Profils électoraux

Premier tour

	Emmanuel MACRON	26.88 %
	Jean-Luc MÉLENCHON	22.58 %
	Marine LE PEN	18.28 %
	Éric ZEMMOUR	9.68 %
	Yannick JADOT	9.68 %
	Valérie PÉCRESE	5.38 %
	Jean LASSALLE	3.23 %
	Nicolas DUPONT- AIGNAN	3.23 %
	Anne HIDALGO	1.08 %
	Nathalie ARTHAUD	0.00 %
	Fabien ROUSSEL	0.00 %
	Philippe POUTOU	0.00 %



105 inscrits

Participation : 89.52%

Votes blancs : 1.06%

Votes nuls : 0.00%

Second tour

	Emmanuel MACRON	54,05 %
	Marine LE PEN	45,95 %

105 inscrits

Participation : 79.05%

Votes blancs : 7.23%

Votes nuls : 3.61%

Sécurité



Agressions physiques / sexuelles

0



Cambriolages

0



Vols / dégradations

0



Stupéfiants

0

Evolution du nombre d'infractions



Pour comparer

(en proportion du nombre d'habitants)



Sources : Bases statistiques communale, départementale et régionale de la délinquance enregistrée par la police et la gendarmerie nationales selon les dernières parutions officielles de 2025 portant sur l'année 2024 ([data.gouv](https://data.gouv.fr)).

Agressions physiques / sexuelles : Violences sexuelles, coups et blessures volontaires intrafamiliaux, coups et blessures volontaires, autres coups, blessures volontaires et vols violents sans arme.

Cambriolages : Cambriolages de logements.

Vols : Vols avec armes, vols d'accessoires sur véhicules, vols dans les véhicules, vols de véhicules, vols sans violence contre des personnes, destructions, dégradations volontaires et escroqueries.

Stupéfiants : Trafic de stupéfiants dont (AFD) et usage de stupéfiants.

Services à la population



Commerce

Hypermarché	X <u>Lons-le-Saunier</u> 5km
Supermarché	X <u>Perrigny</u> 4km
Superette	X <u>Lons-le-Saunier</u> 4km
Boulangerie	X <u>Macornay</u> 2km
Boucherie	X <u>Macornay</u> 2km
Restaurant	X <u>Vernantois</u> 1km
Garage	X <u>Vernantois</u> 1km
Station-service	X <u>Perrigny</u> 4km
Banque	X <u>Lons-le-Saunier</u> 4km
La poste	X <u>Conliège</u> 3km
Coiffeur	X <u>Macornay</u> 2km
Tabac	X <u>Macornay</u> 2km
Bars / discothèque	X <u>Perrigny</u> 4km
Bibliothèque	X <u>Lons-le-Saunier</u> 5km
Cinéma	X <u>Lons-le-Saunier</u> 5km
Vétérinaire	X <u>Lons-le-Saunier</u> 4km



Santé

Pharmacie	X <u>Macornay</u> 3km
Hôpital	X <u>Lons-le-Saunier</u> 5km
Laboratoire d'analyses médicales	X <u>Lons-le-Saunier</u> 5km
Etablissement pour handicapé	X <u>Montaigu</u> 2km
EHPA	X <u>Lons-le-Saunier</u> 4km
Médecin	X <u>Macornay</u> 3km
Dentiste	X <u>Lons-le-Saunier</u> 4km
Chirurgien	X <u>Lons-le-Saunier</u> 4km
Dermatologue	X <u>Beaufort-Orbagna</u> 12km
Anesthésiste	X <u>Lons-le-Saunier</u> 4km
Gastro-entérologue	X <u>Lons-le-Saunier</u> 5km
Gynécologue	X <u>Montret</u> 35km
Cancérologue	X <u>Chalon-sur-Saône</u> 57km
Neurologue	X <u>Lons-le-Saunier</u> 5km
Ophtalmologue	X <u>Lons-le-Saunier</u> 4km
ORL	X <u>Lons-le-Saunier</u> 5km
Cardiologue	X <u>Lons-le-Saunier</u> 4km
Pédiatre	X <u>Lons-le-Saunier</u> 5km
Pneumologue	X <u>Vaux-lès-Saint-Claude</u> 33km
Psychologue	X <u>Lons-le-Saunier</u> 5km
Radiologue	X <u>Lons-le-Saunier</u> 5km
Rhumatologue	X <u>Lons-le-Saunier</u> 5km
Sage-femme	X <u>Lons-le-Saunier</u> 5km



Éducation

Crèche	X <u>Conliège</u> 3km
Ecole maternelle Public	X <u>Perrigny</u> 4km
Ecole maternelle Privé	X <u>Chevry</u> 53km
Ecole primaire Public	X <u>Macornay</u> 3km
Ecole primaire Privé	X <u>Saint-Maur</u> 4km
Collège Public	X <u>Lons-le-Saunier</u> 4km
Collège Privé	X <u>Lons-le-Saunier</u> 4km
Lycée Public	X <u>Lons-le-Saunier</u> 4km
Lycée Privé	X <u>Lons-le-Saunier</u> 4km

Sources : Base Sirene des entreprises et de leurs établissements selon les dernières parutions officielles de 2025 portant sur l'année 2024 ([data.gouv](https://data.gouv.fr)). Liste, localisation et tarifs des professionnels de santé selon les dernières parutions officielles de 2025 portant sur l'année 2024 ([opendatasoft](https://opendatasoft.com)) et FINESS Extraction du Fichier des établissements selon les dernières parutions officielles de 2025 portant sur l'année 2024 ([data.gouv](https://data.gouv.fr)). Adresse et géolocalisation des établissements d'enseignement du premier et second degrés selon les dernières parutions officielles de 2025 portant sur l'année 2024 ([data.education.gouv](https://data.education.gouv.fr))

bien-dans-ma-ville.fr

Villes autour de Moiron

Ville	Habitants	Superficie	Pop densité	Pop active	Taux chômage	Revenu moyen	Prix immobilier
Vernantois	298	7 km ²	43 h/km ²	48.3%	3%	23 580 €/an	1 922 €/m ²
Saint-Maur	212	6 km ²	35 h/km ²	44.3%	1.9%	20 250 €/an	1 403 €/m ²
Bornay	184	6 km ²	31 h/km ²	44%	2.7%	23 900 €/an	1 038 €/m ²
Revigny	234	6 km ²	39 h/km ²	55.6%	3.8%	22 230 €/an	562 €/m ²
Geruge	193	4 km ²	48 h/km ²	47.2%	4.1%	25 050 €/an	657 €/m ²
Conliège	667	6 km ²	111 h/km ²	45.9%	4.9%	24 060 €/an	846 €/m ²
Macornay	1 025	4 km ²	256 h/km ²	45.2%	2.7%	25 510 €/an	1 800 €/m ²
Courbouzon	579	3 km ²	193 h/km ²	43.7%	2.2%	26 580 €/an	1 247 €/m ²
Courbette	44	2 km ²	22 h/km ²	50%	2.3%	NC	2 000 €/m ²
Montaigu	427	7 km ²	61 h/km ²	40.5%	4.2%	28 060 €/an	1 518 €/m ²
Perrigny	1 551	8 km ²	194 h/km ²	41.8%	3%	23 540 €/an	1 460 €/m ²
Lons-le-Saunier (32 avis)	16 618	7 km ²	2 374 h/km ²	41.3%	5.7%	20 580 €/an	1 452 €/m ²
Gevingey	442	5 km ²	88 h/km ²	51.6%	2.7%	22 580 €/an	1 035 €/m ²
Cesancey	389	5 km ²	78 h/km ²	51.2%	3.6%	23 430 €/an	1 208 €/m ²
Messia-sur-Sorne	911	2 km ²	456 h/km ²	45.3%	3.1%	23 270 €/an	1 392 €/m ²

bien-dans-ma-ville.fr



Vous aimez votre ville ? Notez-la !

Et faites-nous part de vos remarques constructives



Avec

BIEN dans ma **VILLE** 