



Version web

# Ville de Moiré

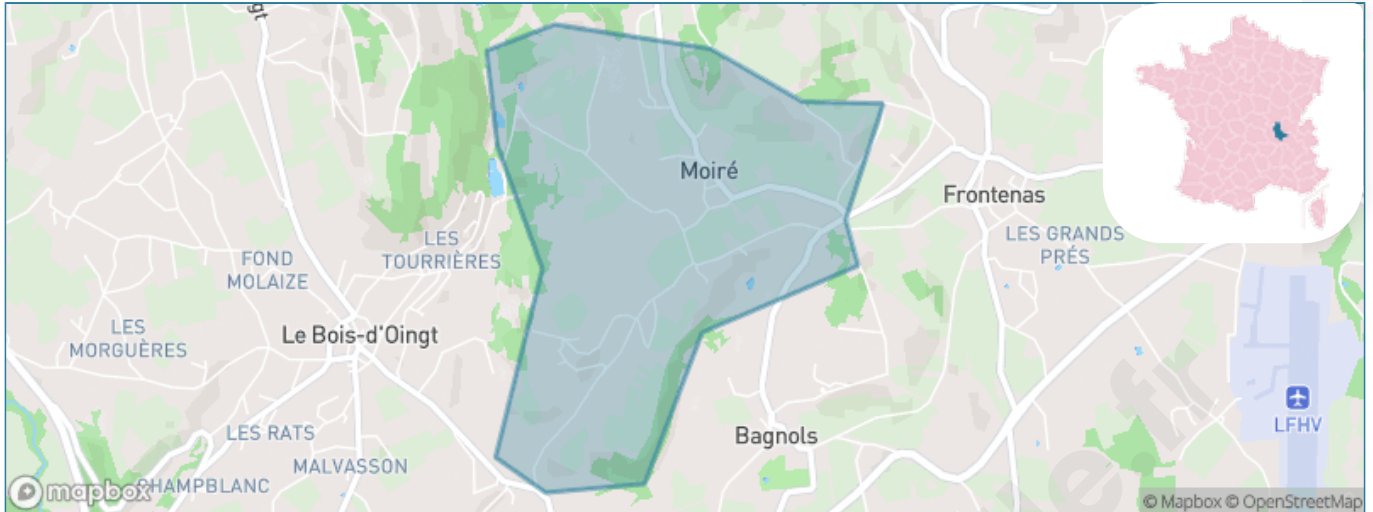
Présenté par

**BIEN** dans  
ma **VILLE** 

# Sommaire

Situation géographique .....	3
Statistiques sur la population .....	4
Evolution du nombre d'habitants .....	4
Tranche d'âge .....	5
0-14 ans .....	5
15-29 ans .....	5
30-44 ans .....	5
45-59 ans .....	5
60-74 ans .....	5
75-89 ans .....	5
90 ans et + .....	5
Activité professionnelle .....	5
Agriculteurs .....	5
Artisans, Commerçants .....	5
Cadres et sup. ....	5
Professions intermédiaires .....	5
Employé .....	5
Ouvrier .....	5
Retraité .....	5
Autres .....	5
Niveau de diplôme .....	6
Sans diplôme ou CEP .....	6
Brevet, BEPC, DNB .....	6
CAP-BEP ou équivalent .....	6
BAC ou équivalent .....	6
BAC+2 .....	6
BAC+3 ou +4 .....	6
BAC+5 ou plus .....	6
Composition des ménages .....	6
Couple sans enfant .....	6
Couple avec enfant(s) .....	6
Famille monoparentale .....	6
Colocation / Autre .....	6
Personnes seules .....	6
Profils électoraux .....	7
Premier tour .....	7
Sécurité .....	8
Evolution du nombre d'infractions .....	8
Pour comparer .....	9
Services à la population .....	10
Commerce .....	10
Éducation .....	10
Villes autour de Moiré .....	11

# Situation géographique



## i Informations clés

- **Région** : Auvergne-Rhône-Alpes
- **Département** : Rhône
- **Code postal** : 69620
- **Superficie** : 2 km<sup>2</sup>



**RHÔNE**  
LE DÉPARTEMENT

# Statistiques sur la population



Nombre d'habitants

**240**



Age moyen

**42 ans**



Pop active

**45%**



Taux chômage

**3%**



Pop densité

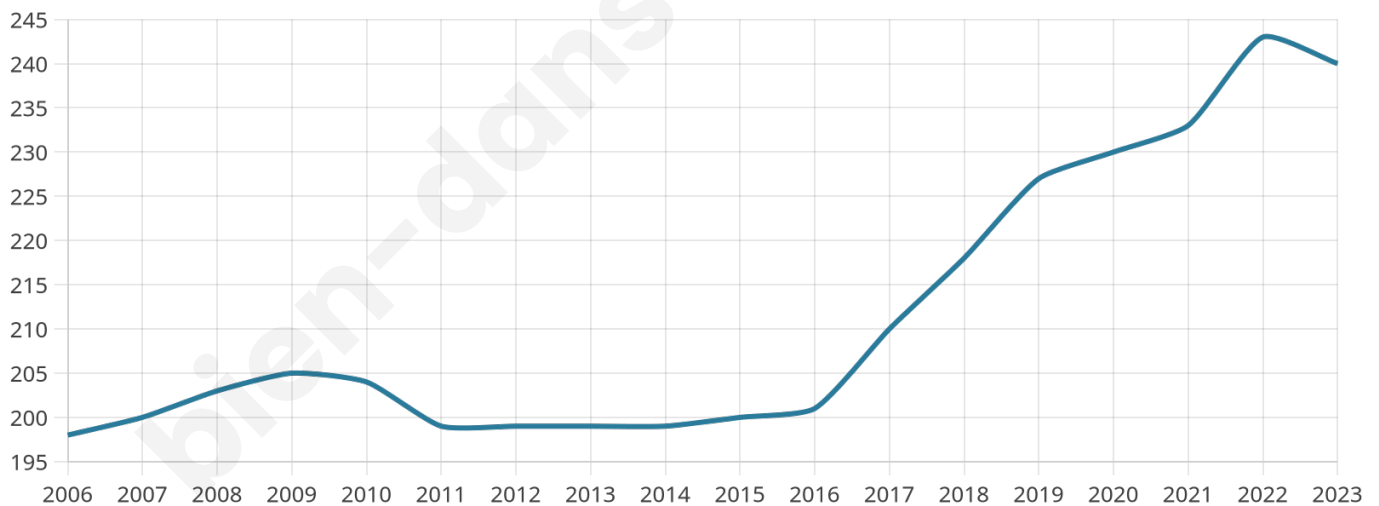
**120 h/km<sup>2</sup>**



Revenu moyen

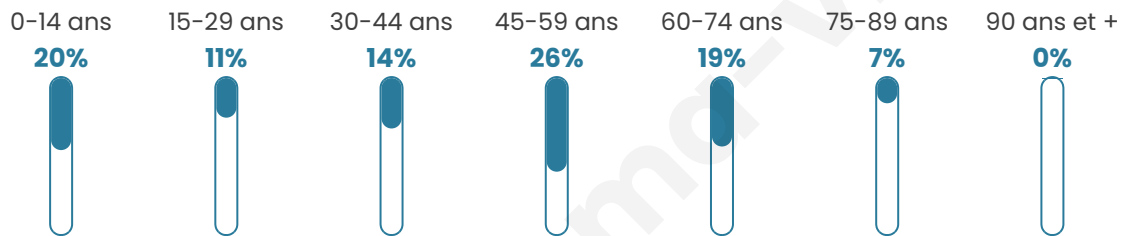
**30 920 €/an**

## Evolution du nombre d'habitants

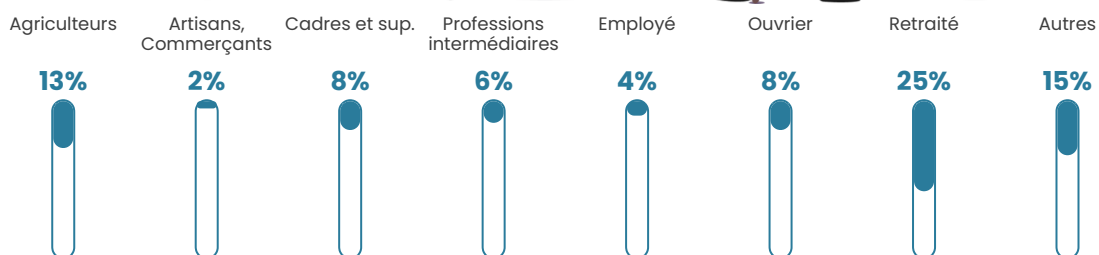


Sources : Institut national de la statistique et des études économiques (insee) selon Les dernières parutions officielles de 2024 portant sur les années 2020, 2021 et 2022.


## Tranche d'âge




## Activité professionnelle



## Niveau de diplôme















## Composition des ménages



# Profils électoraux



## Premier tour

	Emmanuel MACRON	28.93 %
	Marine LE PEN	16.98 %
	Éric ZEMMOUR	14.47 %
	Jean-Luc MÉLENCHON	13.84 %
	Valérie PÉCRESSÉ	8.81 %
	Yannick JADOT	6.29 %
	Fabien ROUSSEL	2.52 %
	Anne HIDALGO	2.52 %
	Nicolas DUPONT- AIGNAN	2.52 %
	Jean LASSALLE	1.89 %
	Philippe POUTOU	1.26 %
	Nathalie ARTHAUD	0.00 %

### 193 inscrits

Participation : 82.9%  
Votes blancs : 0.00%  
Votes nuls : 0.63%

## Second tour

	Emmanuel MACRON	64,47 %
	Marine LE PEN	35,53 %

### 194 inscrits

Participation : 82.99%  
Votes blancs : 4.97%  
Votes nuls : 0.62%

# Sécurité



Agressions physiques / sexuelles

0



Cambriolages

0



Vols / dégradations

0



Stupéfiants

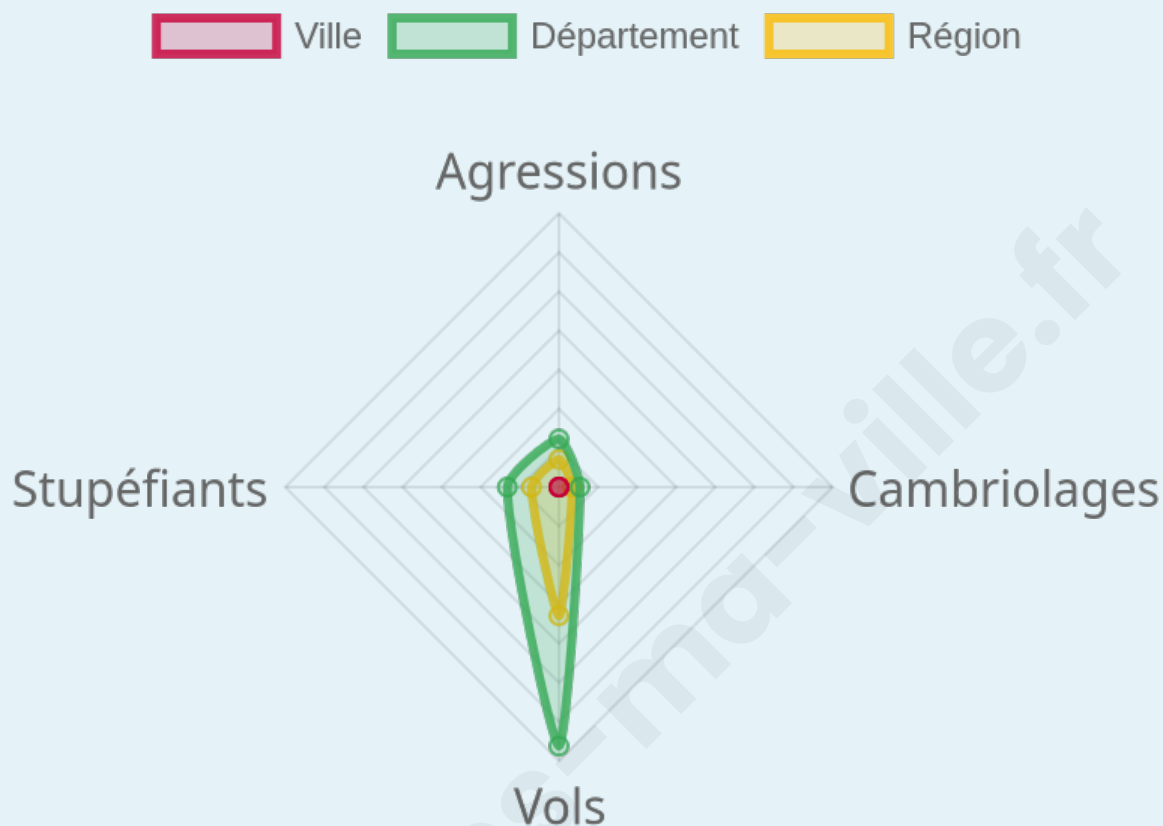
0

## Evolution du nombre d'infractions



## Pour comparer

(en proportion du nombre d'habitants)



Sources : Bases statistiques communale, départementale et régionale de la délinquance enregistrée par la police et la gendarmerie nationales selon les dernières parutions officielles de 2025 portant sur l'année 2024 ([data.gouv](https://data.gouv.fr)).

Agressions physiques / sexuelles : Violences sexuelles, coups et blessures volontaires intrafamiliaux, coups et blessures volontaires, autres coups, blessures volontaires et vols violents sans arme.

Cambriolages : Cambriolages de logements.

Vols : Vols avec armes, vols d'accessoires sur véhicules, vols dans les véhicules, vols de véhicules, vols sans violence contre des personnes, destructions, dégradations volontaires et escroqueries.

Stupéfiants : Trafic de stupéfiants dont (AFD) et usage de stupéfiants.

# Services à la population



## Commerce

Hypermarché	X <a href="#">Gleizé</a> 10km
Supermarché	X <a href="#">Val d'Oingt</a> 2km
Superette	X <a href="#">Val d'Oingt</a> 2km
Boulangerie	X <a href="#">Theizé</a> 1km
Boucherie	X <a href="#">Val d'Oingt</a> 2km
Restaurant	X <a href="#">Theizé</a> 2km
Garage	X <a href="#">Frontenas</a> 2km
Station-service	X <a href="#">Val d'Oingt</a> 2km
Banque	X <a href="#">Val d'Oingt</a> 2km
La poste	X <a href="#">Bagnols</a> 3km
Coiffeur	X <a href="#">Val d'Oingt</a> 1km
Tabac	X <a href="#">Val d'Oingt</a> 2km
Bars / discothèque	X <a href="#">Val d'Oingt</a> 2km
Bibliothèque	X <a href="#">Saint-Romain-de-Popey</a> 9km
Cinéma	X <a href="#">Villefranche-sur-Saône</a> 11km
Vétérinaire	X <a href="#">Val d'Oingt</a> 1km



## Santé

Pharmacie	X <a href="#">Val d'Oingt</a> 2km
Hôpital	X <a href="#">Gleizé</a> 11km
Laboratoire d'analyses médicales	X <a href="#">Anse</a> 9km
Etablissement pour handicapé	X <a href="#">Val d'Oingt</a> 1km
EHPA	X <a href="#">Val d'Oingt</a> 2km
Médecin	X <a href="#">Val d'Oingt</a> 2km
Dentiste	X <a href="#">Val d'Oingt</a> 2km
Chirurgien	X <a href="#">Villefranche-sur-Saône</a> 11km
Dermatologue	X <a href="#">Chazay-d'Azergues</a> 11km
Anesthésiste	X <a href="#">Gleizé</a> 11km
Gastro-entérologue	X <a href="#">Villefranche-sur-Saône</a> 11km
Gynécologue	X <a href="#">Villefranche-sur-Saône</a> 11km
Cancérologue	X <a href="#">Lyon</a> 22km
Neurologue	X <a href="#">Gleizé</a> 11km
Ophtalmologue	X <a href="#">Châtillon</a> 8km
ORL	X <a href="#">L'Arbresle</a> 11km
Cardiologue	X <a href="#">Villefranche-sur-Saône</a> 11km
Pédiatre	X <a href="#">Villefranche-sur-Saône</a> 11km
Pneumologue	X <a href="#">Limas</a> 10km
Psychologue	X <a href="#">Gleizé</a> 10km
Radiologue	X <a href="#">Anse</a> 9km
Rhumatologue	X <a href="#">L'Arbresle</a> 11km
Sage-femme	X <a href="#">Val d'Oingt</a> 2km



## Éducation

Crèche	<b>2</b>
Ecole maternelle Public	X <a href="#">Val d'Oingt</a> 2km
Ecole maternelle Privé	X <a href="#">Lyon</a> 26km
Ecole primaire Public	X <a href="#">Theizé</a> 1km
Ecole primaire Privé	X <a href="#">Val d'Oingt</a> 2km
Collège Public	X <a href="#">Val d'Oingt</a> 2km
Collège Privé	X <a href="#">Val d'Oingt</a> 2km
Lycée Public	X <a href="#">Villefranche-sur-Saône</a> 11km
Lycée Privé	X <a href="#">Villefranche-sur-Saône</a> 11km

Sources : Base Sirene des entreprises et de leurs établissements selon les dernières parutions officielles de 2025 portant sur l'année 2024 ([data.gouv](#)). Liste, localisation et tarifs des professionnels de santé selon les dernières parutions officielles de 2025 portant sur l'année 2024 ([opendatasoft](#)) et FINISS Extraction du Fichier des établissements selon les dernières parutions officielles de 2025 portant sur l'année 2024 ([data.gouv](#)). Adresse et géolocalisation des établissements d'enseignement du premier et second degrés selon les dernières parutions officielles de 2025 portant sur l'année 2024 ([data.education.gouv](#))

## Villes autour de Moiré

Ville	Habitants	Superficie	Pop densité	Pop active	Taux chômage	Revenu moyen	Prix immobilier
Frontenas	915	3 km <sup>2</sup>	305 h/km <sup>2</sup>	41.4%	1.7%	27 540 €/an	2 792 €/m <sup>2</sup>
Theizé (4 avis)	1 278	11 km <sup>2</sup>	116 h/km <sup>2</sup>	50.7%	1.8%	27 890 €/an	2 619 €/m <sup>2</sup>
Val d'Oingt (1 avis)	4 117	18 km <sup>2</sup>	229 h/km <sup>2</sup>	46%	2.9%	26 650 €/an	2 806 €/m <sup>2</sup>
Légny (1 avis)	685	4 km <sup>2</sup>	171 h/km <sup>2</sup>	52.1%	3.5%	26 900 €/an	1 814 €/m <sup>2</sup>
Bagnols (1 avis)	765	7 km <sup>2</sup>	109 h/km <sup>2</sup>	47.2%	1.7%	26 690 €/an	2 525 €/m <sup>2</sup>
Chessy (3 avis)	2 055	4 km <sup>2</sup>	514 h/km <sup>2</sup>	52.3%	2.7%	27 050 €/an	2 857 €/m <sup>2</sup>
Ville-sur-Jarnioux	828	10 km <sup>2</sup>	83 h/km <sup>2</sup>	49%	1.6%	29 320 €/an	2 722 €/m <sup>2</sup>
Alix	777	3 km <sup>2</sup>	259 h/km <sup>2</sup>	42.6%	1.8%	26 980 €/an	2 543 €/m <sup>2</sup>
Le Breuil	533	5 km <sup>2</sup>	107 h/km <sup>2</sup>	51.8%	3.4%	26 280 €/an	1 945 €/m <sup>2</sup>
Sainte-Paule	338	7 km <sup>2</sup>	48 h/km <sup>2</sup>	47%	2.1%	24 300 €/an	1 689 €/m <sup>2</sup>
Porte des Pierres Dorées (2 avis)	4 079	13 km <sup>2</sup>	314 h/km <sup>2</sup>	47.6%	2.8%	27 510 €/an	2 632 €/m <sup>2</sup>
Saint-Vérand	1 164	17 km <sup>2</sup>	68 h/km <sup>2</sup>	51.5%	1.7%	25 940 €/an	2 348 €/m <sup>2</sup>
Ternand (1 avis)	762	10 km <sup>2</sup>	76 h/km <sup>2</sup>	47%	2.6%	25 830 €/an	3 140 €/m <sup>2</sup>
Cogny (1 avis)	1 211	5 km <sup>2</sup>	242 h/km <sup>2</sup>	47.8%	2%	28 860 €/an	3 077 €/m <sup>2</sup>
Charnay	1 023	7 km <sup>2</sup>	146 h/km <sup>2</sup>	44.8%	2.1%	32 860 €/an	2 743 €/m <sup>2</sup>

bien-dans-ma-ville.fr



# Vous aimez votre ville ? Notez-la !

Et faites-nous part de vos remarques constructives



Avec

**BIEN** dans  
ma **VILLE** 