



Version web

# Ville de Moeurs-Verdey

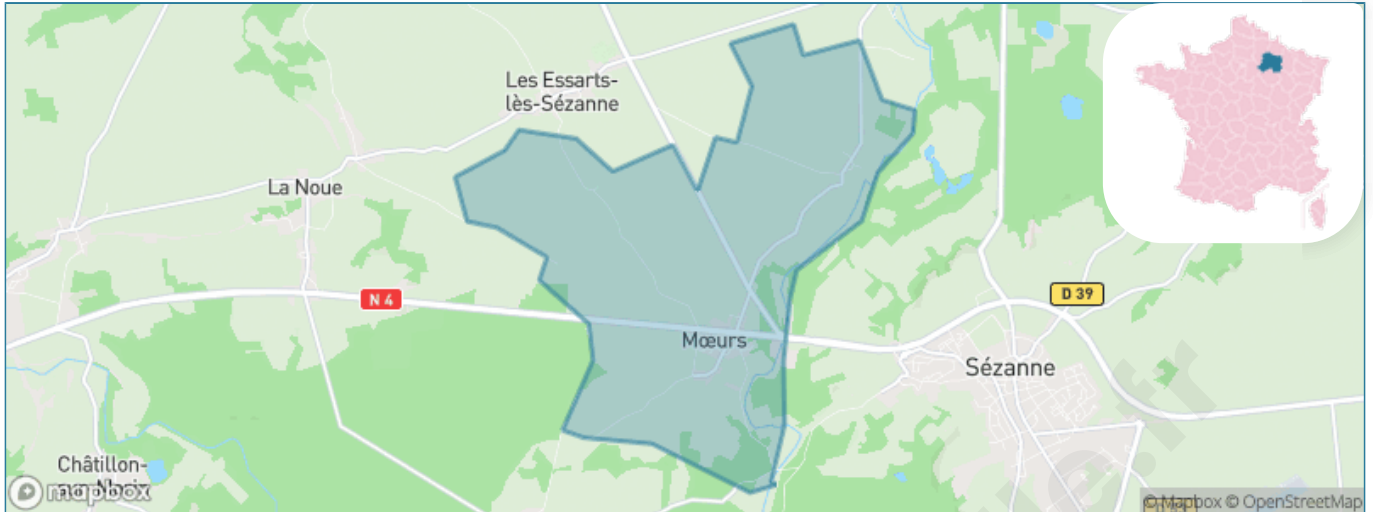
Présenté par



# Sommaire

Situation géographique .....	3
Statistiques sur la population .....	4
Evolution du nombre d'habitants .....	4
Tranche d'âge .....	5
0-14 ans .....	5
15-29 ans .....	5
30-44 ans .....	5
45-59 ans .....	5
60-74 ans .....	5
75-89 ans .....	5
90 ans et + .....	5
Activité professionnelle .....	5
Agriculteurs .....	5
Artisans, Commerçants .....	5
Cadres et sup. ....	5
Professions intermédiaires .....	5
Employé .....	5
Ouvrier .....	5
Retraité .....	5
Autres .....	5
Niveau de diplôme .....	6
Sans diplôme ou CEP .....	6
Brevet, BEPC, DNB .....	6
CAP-BEP ou équivalent .....	6
BAC ou équivalent .....	6
BAC+2 .....	6
BAC+3 ou +4 .....	6
BAC+5 ou plus .....	6
Composition des ménages .....	6
Couple sans enfant .....	6
Couple avec enfant(s) .....	6
Famille monoparentale .....	6
Colocation / Autre .....	6
Personnes seules .....	6
Profils électoraux .....	7
Premier tour .....	7
Sécurité .....	8
Evolution du nombre d'infractions .....	8
Pour comparer .....	9
Services à la population .....	10
Commerce .....	10
Éducation .....	10
Villes autour de Moeurs-Verdey .....	11

# Situation géographique



## i Informations clés

- **Région** : Grand Est
- **Département** : Marne
- **Code postal** : 51120
- **Superficie** : 13 km<sup>2</sup>



**Marne**  
LE DÉPARTEMENT

# Statistiques sur la population



Nombre d'habitants

**317**



Age moyen

**42 ans**



Pop active

**43.8%**



Taux chômage

**9.2%**



Pop densité

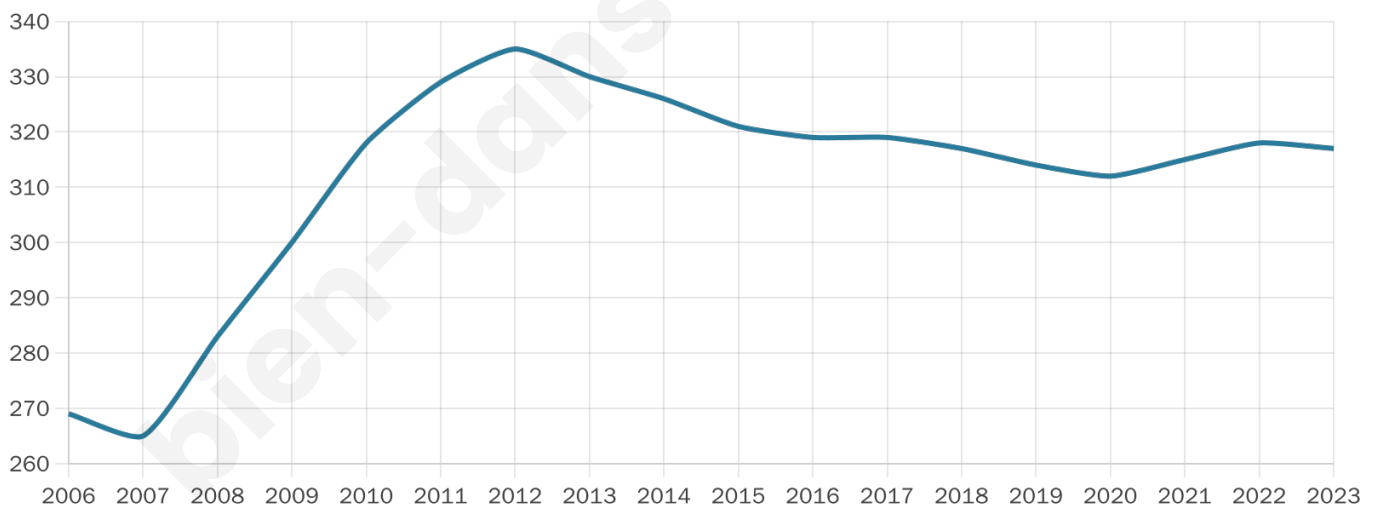
**24 h/km<sup>2</sup>**



Revenu moyen

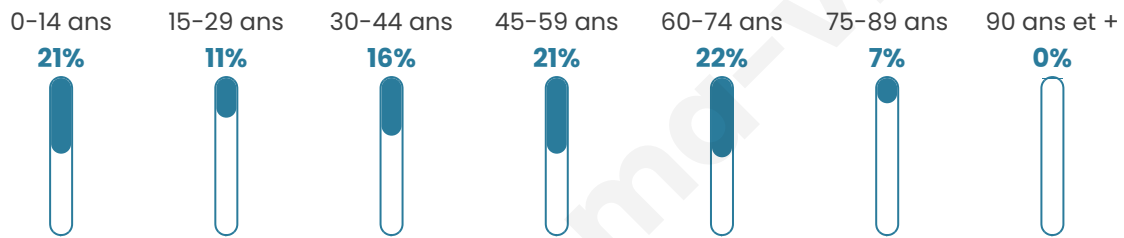
**24 000 €/an**

## Evolution du nombre d'habitants

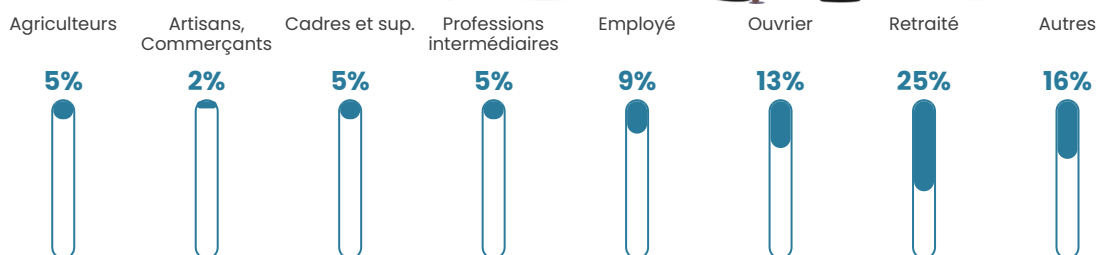


Sources : Institut national de la statistique et des études économiques (insee) selon Les dernières parutions officielles de 2024 portant sur les années 2020, 2021 et 2022.

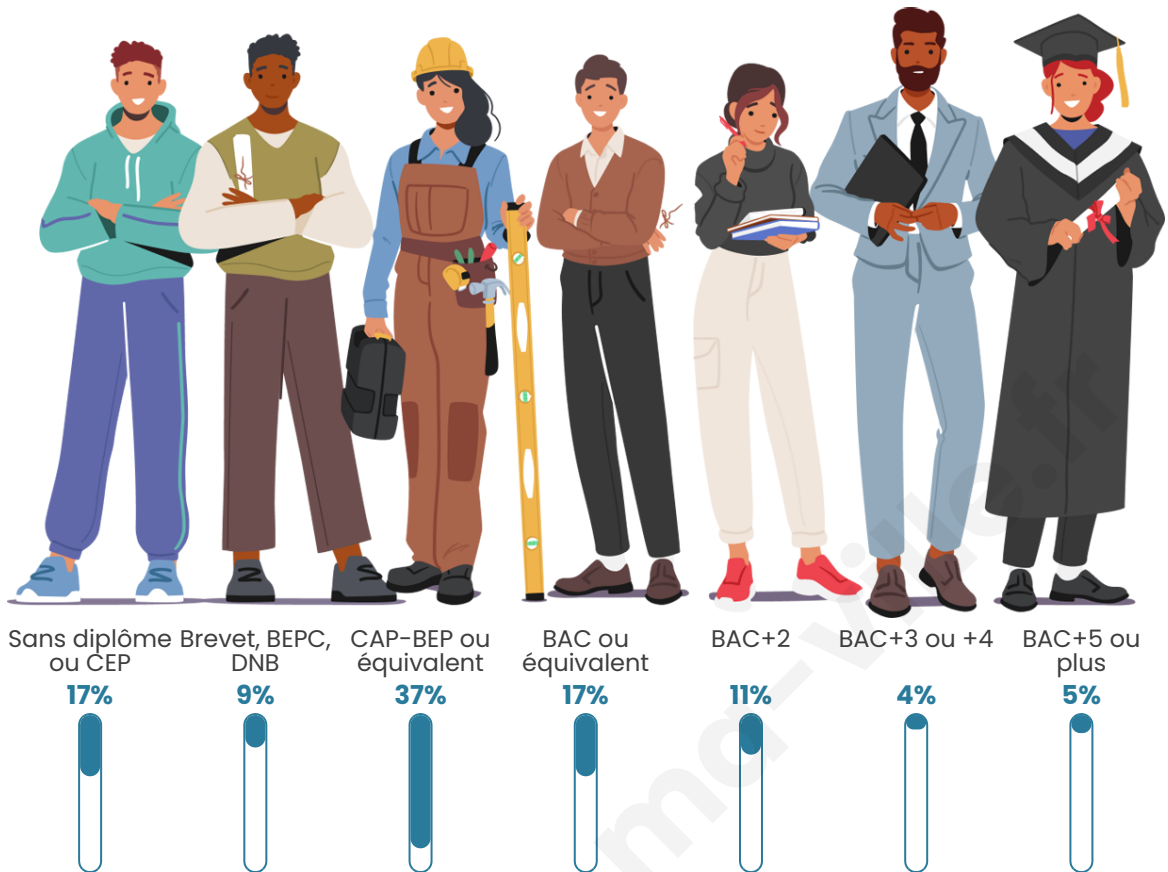
## Tranche d'âge




## Activité professionnelle



## Niveau de diplôme





## Composition des ménages



# Profils électoraux

## Premier tour

	Emmanuel MACRON	34.02 %
	Marine LE PEN	25.26 %
	Jean-Luc MÉLENCHON	19.07 %
	Nicolas DUPONT- AIGNAN	5.15 %
	Yannick JADOT	4.64 %
	Éric ZEMMOUR	4.12 %
	Valérie PÉCRESE	4.12 %
	Jean LASSALLE	1.55 %
	Anne HIDALGO	1.03 %
	Nathalie ARTHAUD	0.52 %
	Philippe POUTOU	0.52 %
	Fabien ROUSSEL	0.00 %



### 248 inscrits

Participation : 79.44%

Votes blancs : 0.00%

Votes nuls : 1.52%

## Second tour

	Emmanuel MACRON	53,93 %
	Marine LE PEN	46,07 %

### 248 inscrits

Participation : 78.63%

Votes blancs : 5.64%

Votes nuls : 3.08%

# Sécurité



Agressions physiques / sexuelles

0



Cambriolages

0



Vols / dégradations

0



Stupéfiants

0

## Evolution du nombre d'infractions



## Pour comparer

(en proportion du nombre d'habitants)



Sources : Bases statistiques communale, départementale et régionale de la délinquance enregistrée par la police et la gendarmerie nationales selon les dernières parutions officielles de 2025 portant sur l'année 2024 ([data.gouv](https://data.gouv.fr)).

Agressions physiques / sexuelles : Violences sexuelles, coups et blessures volontaires intrafamiliaux, coups et blessures volontaires, autres coups, blessures volontaires et vols violents sans arme.

Cambriolages : Cambriolages de logements.

Vols : Vols avec armes, vols d'accessoires sur véhicules, vols dans les véhicules, vols de véhicules, vols sans violence contre des personnes, destructions, dégradations volontaires et escroqueries.

Stupéfiants : Trafic de stupéfiants dont (AFD) et usage de stupéfiants.

# Services à la population



## Commerce

Hypermarché	X <a href="#">Sézanne</a> 4km
Supermarché	X <a href="#">Sézanne</a> 4km
Superette	X <a href="#">Sézanne</a> 3km
Boulangerie	X <a href="#">Sézanne</a> 3km
Boucherie	X <a href="#">Sézanne</a> 3km
Restaurant	X <a href="#">Sézanne</a> 3km
Garage	X <a href="#">Sézanne</a> 4km
Station-service	1
Banque	X <a href="#">Sézanne</a> 3km
La poste	X <a href="#">Sézanne</a> 3km
Coiffeur	X <a href="#">Sézanne</a> 2km
Tabac	X <a href="#">Montmirail</a> 19km
Bars / discothèque	X <a href="#">Sézanne</a> 3km
Bibliothèque	X <a href="#">Romilly-sur-Seine</a> 24km
Cinéma	X <a href="#">Sézanne</a> 4km
Vétérinaire	X <a href="#">Sézanne</a> 3km



## Santé

Pharmacie	X <a href="#">Sézanne</a> 3km
Hôpital	X <a href="#">Sézanne</a> 4km
Laboratoire d'analyses médicales	X <a href="#">Sézanne</a> 3km
Etablissement pour handicapé	X <a href="#">Sézanne</a> 4km
EHPA	X <a href="#">Sézanne</a> 4km
Médecin	X <a href="#">Sézanne</a> 4km
Dentiste	X <a href="#">Sézanne</a> 4km
Chirurgien	X <a href="#">Romilly-sur-Seine</a> 24km
Dermatologue	X <a href="#">Épernay</a> 41km
Anesthésiste	X <a href="#">Romilly-sur-Seine</a> 24km
Gastro-entérologue	X <a href="#">Romilly-sur-Seine</a> 24km
Gynécologue	X <a href="#">Romilly-sur-Seine</a> 24km
Cancérologue	X <a href="#">Bezannes</a> 60km
Neurologue	X <a href="#">Saint-Martin-sur-le-Pré</a> 56km
Ophtalmologue	X <a href="#">Romilly-sur-Seine</a> 24km
ORL	X <a href="#">Provins</a> 33km
Cardiologue	X <a href="#">Montmirail</a> 19km
Pédiatre	X <a href="#">Romilly-sur-Seine</a> 23km
Pneumologue	X <a href="#">Charly-sur-Marne</a> 40km
Psychologue	X <a href="#">Épernay</a> 40km
Radiologue	X <a href="#">Romilly-sur-Seine</a> 24km
Rhumatologue	X <a href="#">Romilly-sur-Seine</a> 24km
Sage-femme	X <a href="#">Sézanne</a> 4km



## Éducation

Crèche	X <a href="#">Sézanne</a> 3km
Ecole maternelle Public	X <a href="#">Sézanne</a> 3km
Ecole maternelle Privé	X <a href="#">Fismes</a> 65km
Ecole primaire Public	X <a href="#">Sézanne</a> 3km
Ecole primaire Privé	X <a href="#">Sézanne</a> 3km
Collège Public	X <a href="#">Sézanne</a> 3km
Collège Privé	X <a href="#">Montmirail</a> 19km
Lycée Public	X <a href="#">Sézanne</a> 3km
Lycée Privé	X <a href="#">Provins</a> 34km

Sources : Base Sirene des entreprises et de leurs établissements selon les dernières parutions officielles de 2025 portant sur l'année 2024 ([data.gouv](#)). Liste, localisation et tarifs des professionnels de santé selon les dernières parutions officielles de 2025 portant sur l'année 2024 ([opendatasoft](#)) et FINISS Extraction du Fichier des établissements selon les dernières parutions officielles de 2025 portant sur l'année 2024 ([data.gouv](#)). Adresse et géolocalisation des établissements d'enseignement du premier et second degrés selon les dernières parutions officielles de 2025 portant sur l'année 2024 ([data.education.gouv](#))

## Villes autour de Moeurs-Verdey

Ville	Habitants	Superficie	Pop densité	Pop active	Taux chômage	Revenu moyen	Prix immobilier
Sézanne (6 avis)	4 576	22 km <sup>2</sup>	208 h/km <sup>2</sup>	45%	6.9%	21 260 €/an	NC
Les Essarts-lès-Sézanne	247	16 km <sup>2</sup>	15 h/km <sup>2</sup>	44.1%	2.8%	23 840 €/an	NC
Le Meix-Saint-Epoing	286	11 km <sup>2</sup>	26 h/km <sup>2</sup>	48.3%	5.9%	24 390 €/an	NC
Vindey	105	7 km <sup>2</sup>	15 h/km <sup>2</sup>	42.9%	1%	21 960 €/an	NC
Lachy	345	16 km <sup>2</sup>	22 h/km <sup>2</sup>	47.2%	3.8%	25 170 €/an	NC
La Noue	371	13 km <sup>2</sup>	29 h/km <sup>2</sup>	52.6%	3.2%	22 940 €/an	NC
Saudoy	377	12 km <sup>2</sup>	31 h/km <sup>2</sup>	46.7%	2.9%	24 920 €/an	1 222 €/m <sup>2</sup>
Châtillon-sur-Morin	210	18 km <sup>2</sup>	12 h/km <sup>2</sup>	46.7%	2.9%	23 400 €/an	NC
Broyes	340	15 km <sup>2</sup>	23 h/km <sup>2</sup>	47.6%	5.3%	23 440 €/an	NC
Péas	65	7 km <sup>2</sup>	9 h/km <sup>2</sup>	56.9%	6.2%	NC	NC
Chichey	166	7 km <sup>2</sup>	24 h/km <sup>2</sup>	45.2%	3%	26 060 €/an	NC
Esternay	1 748	32 km <sup>2</sup>	55 h/km <sup>2</sup>	44.3%	5.4%	21 720 €/an	NC
Saint-Remy-sous-Broyes	108	7 km <sup>2</sup>	15 h/km <sup>2</sup>	44.4%	1.9%	NC	NC
Barbonne-Fayel	482	24 km <sup>2</sup>	20 h/km <sup>2</sup>	45.2%	4.1%	25 070 €/an	1 016 €/m <sup>2</sup>
La Villeneuve-lès-Charleville	117	11 km <sup>2</sup>	11 h/km <sup>2</sup>	61.5%	3.4%	24 690 €/an	1 675 €/m <sup>2</sup>

bien-dans-ma-ville.fr



# **Vous aimez votre ville ? Notez-la !**

Et faites-nous part de vos remarques constructives



Avec

**BIEN** dans ma **VILLE** 