



Version web

# Ville de Missery

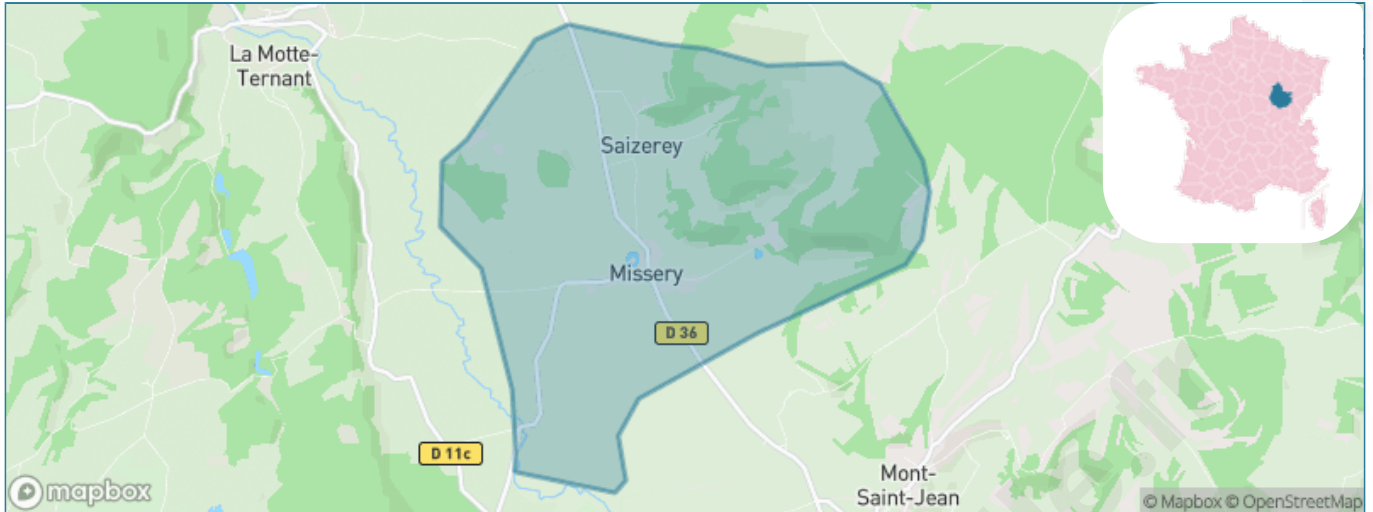
Présenté par

**BIEN** dans  
ma **VILLE** 

# Sommaire

Situation géographique .....	3
Statistiques sur la population .....	4
Evolution du nombre d'habitants .....	4
Tranche d'âge .....	5
0-14 ans .....	5
15-29 ans .....	5
30-44 ans .....	5
45-59 ans .....	5
60-74 ans .....	5
75-89 ans .....	5
90 ans et + .....	5
Activité professionnelle .....	5
Agriculteurs .....	5
Artisans, Commerçants .....	5
Cadres et sup. ....	5
Professions intermédiaires .....	5
Employé .....	5
Ouvrier .....	5
Retraité .....	5
Autres .....	5
Niveau de diplôme .....	6
Sans diplôme ou CEP .....	6
Brevet, BEPC, DNB .....	6
CAP-BEP ou équivalent .....	6
BAC ou équivalent .....	6
BAC+2 .....	6
BAC+3 ou +4 .....	6
BAC+5 ou plus .....	6
Composition des ménages .....	6
Couple sans enfant .....	6
Couple avec enfant(s) .....	6
Famille monoparentale .....	6
Colocation / Autre .....	6
Personnes seules .....	6
Profils électoraux .....	7
Premier tour .....	7
Sécurité .....	8
Evolution du nombre d'infractions .....	8
Pour comparer .....	9
Services à la population .....	10
Commerce .....	10
Éducation .....	10
Villes autour de Missery .....	12

# Situation géographique



## i Informations clés

- **Région** : Bourgogne-Franche-Comté
- **Département** : Côte-d'or
- **Code postal** : 21210
- **Superficie** : 9 km<sup>2</sup>

RÉGION  
BOURGOGNE  
FRANCHE  
COMTE

Côte  
d'Or  
LE DÉPARTEMENT



# Statistiques sur la population



Nombre d'habitants

**105**



Age moyen

**50 ans**



Pop active

**35.2%**



Taux chômage

**11.1%**



Pop densité

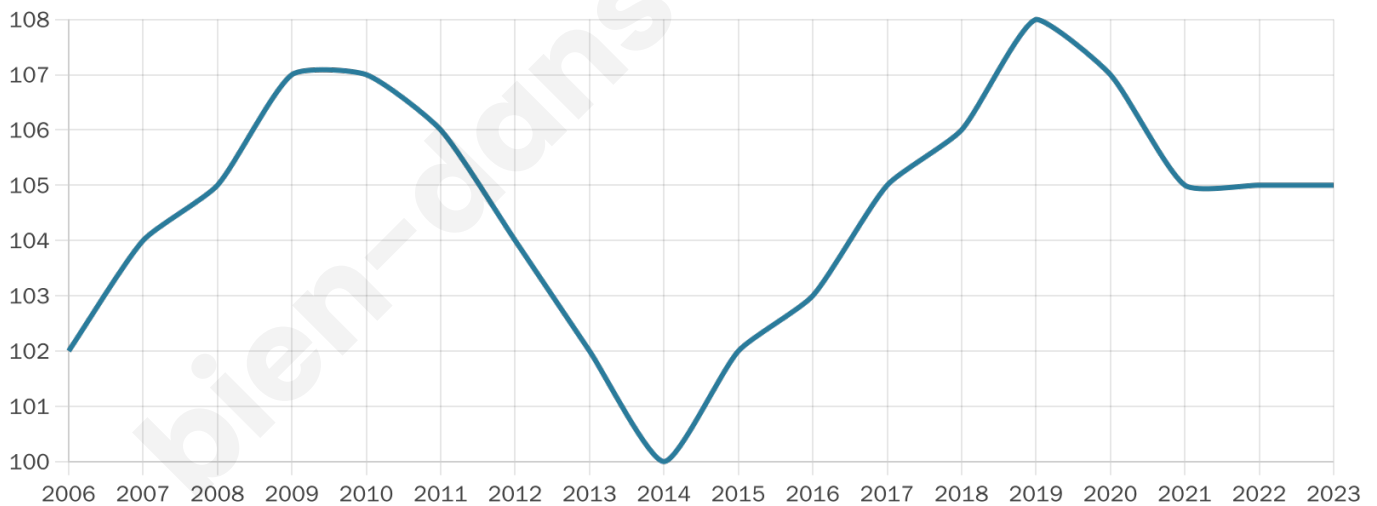
**12 h/km<sup>2</sup>**



Revenu moyen

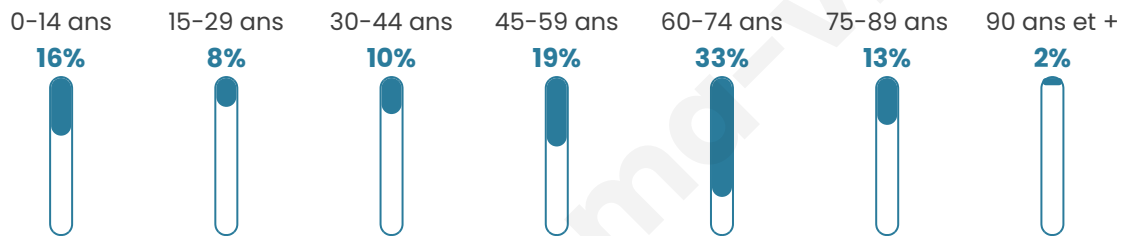
**22 160 €/an**

## Evolution du nombre d'habitants

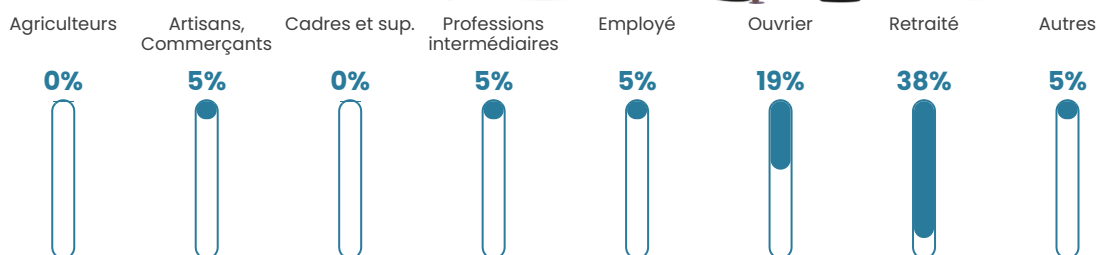


Sources : Institut national de la statistique et des études économiques (insee) selon Les dernières parutions officielles de 2024 portant sur les années 2020, 2021 et 2022.

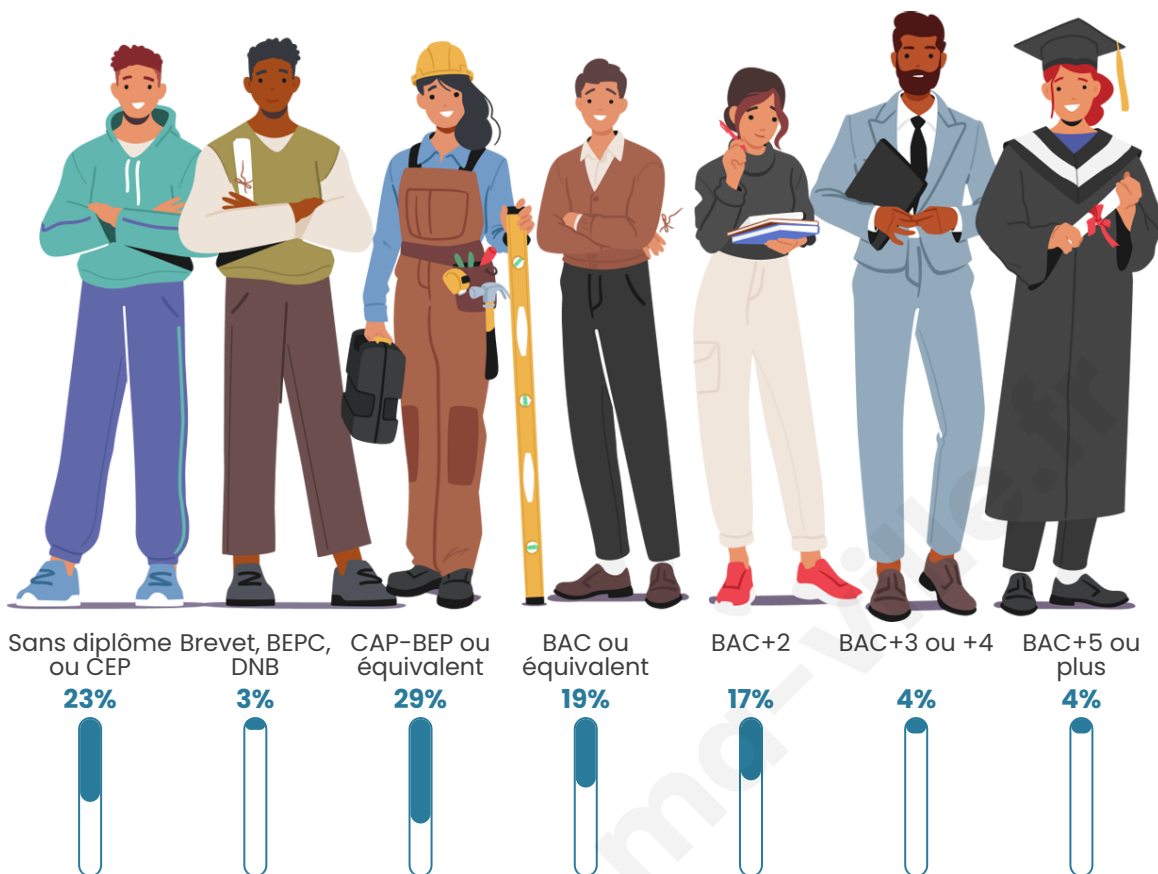
## Tranche d'âge




## Activité professionnelle



## Niveau de diplôme



## Composition des ménages



# Profils électoraux

## Premier tour

	Jean-Luc MÉLENCHON	23.75 %
	Emmanuel MACRON	22.50 %
	Marine LE PEN	22.50 %
	Valérie PÉCRESSÉ	7.50 %
	Fabien ROUSSEL	5.00 %
	Yannick JADOT	5.00 %
	Éric ZEMMOUR	3.75 %
	Anne HIDALGO	3.75 %
	Philippe POUTOU	2.50 %
	Nicolas DUPONT- AIGNAN	2.50 %
	Jean LASSALLE	1.25 %
	Nathalie ARTHAUD	0.00 %



### 97 inscrits

Participation : 84.54%

Votes blancs : 2.44%

Votes nuls : 0.00%

## Second tour

	Emmanuel MACRON	58,57 %
	Marine LE PEN	41,43 %

### 97 inscrits

Participation : 83.51%

Votes blancs : 12.35%

Votes nuls : 1.23%

# Sécurité



Agressions physiques / sexuelles

0



Cambriolages

0



Vols / dégradations

0



Stupéfiants

0

## Evolution du nombre d'infractions



## Pour comparer

(en proportion du nombre d'habitants)



Sources : Bases statistiques communale, départementale et régionale de la délinquance enregistrée par la police et la gendarmerie nationales selon les dernières parutions officielles de 2025 portant sur l'année 2024 ([data.gouv](https://data.gouv.fr)).

Agressions physiques / sexuelles : Violences sexuelles, coups et blessures volontaires intrafamiliaux, coups et blessures volontaires, autres coups, blessures volontaires et vols violents sans arme.

Cambriolages : Cambriolages de logements.

Vols : Vols avec armes, vols d'accessoires sur véhicules, vols dans les véhicules, vols de véhicules, vols sans violence contre des personnes, destructions, dégradations volontaires et escroqueries.

Stupéfiants : Trafic de stupéfiants dont (AFD) et usage de stupéfiants.

# Services à la population



## Commerce

Hypermarché	X <u>Semur-en-Auxois</u> 21km
Supermarché	X <u>Saulieu</u> 10km
Superette	X <u>Saulieu</u> 11km
Boulangerie	X <u>Saulieu</u> 11km
Boucherie	1
Restaurant	X <u>Neuve-lès-Cromary</u> 2km
Garage	X <u>Noidan</u> 6km
Station-service	X <u>Précy-sous-Thil</u> 10km
Banque	X <u>Saulieu</u> 10km
La poste	X <u>Saulieu</u> 10km
Coiffeur	X <u>Beurey-Bauguay</u> 8km
Tabac	X <u>Saulieu</u> 10km
Bars / discothèque	X <u>La Motte-Ternant</u> 4km
Bibliothèque	X <u>Mont-Saint-Jean</u> 3km
Cinéma	X <u>Saulieu</u> 11km
Vétérinaire	X <u>Saulieu</u> 10km



## Santé

Pharmacie	X <u>Saulieu</u> 11km
Hôpital	X <u>Saulieu</u> 11km
Laboratoire d'analyses médicales	X <u>Saulieu</u> 11km
Etablissement pour handicapé	X <u>Saulieu</u> 11km
EHPA	X <u>Précy-sous-Thil</u> 10km
Médecin	X <u>Saulieu</u> 11km
Dentiste	X <u>Saulieu</u> 11km
Chirurgien	X <u>Jailly-les-Moulins</u> 25km
Dermatologue	X <u>Pouilly-en-Auxois</u> 14km
Anesthésiste	X <u>Autun</u> 39km
Gastro-entérologue	X <u>Semur-en-Auxois</u> 22km
Gynécologue	X <u>Pouilly-en-Auxois</u> 16km
Cancérologue	X <u>Chalon-sur-Saône</u> 67km
Neurologue	X <u>Dijon</u> 50km
Ophthalmologue	X <u>Autun</u> 39km
ORL	X <u>Autun</u> 38km
Cardiologue	X <u>Montbard</u> 36km
Pédiatre	X <u>Chenôve</u> 48km
Pneumologue	X <u>Montbard</u> 36km
Psychologue	X <u>Pouilly-en-Auxois</u> 14km
Radiologue	X <u>Autun</u> 39km
Rhumatologue	X <u>Dijon</u> 50km
Sage-femme	X <u>Venarey-les-Laumes</u> 28km



## Éducation

Crèche	X <u>Saulieu</u> 11km
Ecole maternelle Public	X <u>Marcilly-Ogny</u> 6km
Ecole maternelle Privé	X <u>Bourges</u> 153km
Ecole primaire Public	X <u>Mont-Saint-Jean</u> 3km
Ecole primaire Privé	X <u>Pouilly-en-Auxois</u> 15km
Collège Public	X <u>Saulieu</u> 11km
Collège Privé	X <u>Pouilly-en-Auxois</u> 15km
Lycée Public	X <u>Semur-en-Auxois</u> 22km
Lycée Privé	X <u>Saulieu</u> 11km

Sources : Base Sirene des entreprises et de leurs établissements selon les dernières parutions officielles de 2025 portant sur l'année 2024 ([data.gouv](https://data.gouv.fr)). Liste, localisation et tarifs des professionnels de santé selon les dernières parutions officielles de 2025 portant sur l'année 2024 ([opendatasoft](https://opendatasoft.com)) et FINESS Extraction du Fichier des établissements selon les dernières parutions officielles de 2025 portant sur l'année 2024 ([data.gouv](https://data.gouv.fr)). Adresse et géolocalisation des établissements d'enseignement du premier et second degrés selon les dernières parutions officielles de 2025 portant sur l'année 2024 ([data.education.gouv](https://data.education.gouv.fr))

bien-dans-ma-ville.fr

## Villes autour de Missery

Ville	Habitants	Superficie	Pop densité	Pop active	Taux chômage	Revenu moyen	Prix immobilier
La Motte-Ternant	148	21 km <sup>2</sup>	7 h/km <sup>2</sup>	39.9%	6.1%	21 790 €/an	1 737 €/m <sup>2</sup>
Mont-Saint-Jean	267	27 km <sup>2</sup>	10 h/km <sup>2</sup>	37.5%	1.9%	21 030 €/an	1 261 €/m <sup>2</sup>
Villargoix	147	17 km <sup>2</sup>	9 h/km <sup>2</sup>	38.8%	2%	21 360 €/an	923 €/m <sup>2</sup>
Fontangy	162	17 km <sup>2</sup>	10 h/km <sup>2</sup>	48.8%	3.7%	22 690 €/an	1 296 €/m <sup>2</sup>
Marcilly-Ogny	197	17 km <sup>2</sup>	12 h/km <sup>2</sup>	40.6%	3%	23 870 €/an	1 766 €/m <sup>2</sup>
Thoisy-la-Berchère	302	34 km <sup>2</sup>	9 h/km <sup>2</sup>	45.7%	3.3%	22 200 €/an	789 €/m <sup>2</sup>
Charny	33	7 km <sup>2</sup>	5 h/km <sup>2</sup>	42.4%	9.1%	NC	522 €/m <sup>2</sup>
Thorey-sous-Charny	196	11 km <sup>2</sup>	18 h/km <sup>2</sup>	41.8%	5.6%	23 290 €/an	990 €/m <sup>2</sup>
Noidan	94	7 km <sup>2</sup>	13 h/km <sup>2</sup>	40.4%	1.1%	NC	1 075 €/m <sup>2</sup>
Blancey	53	6 km <sup>2</sup>	9 h/km <sup>2</sup>	54.7%	3.8%	NC	1 124 €/m <sup>2</sup>
Vic-sous-Thil	188	21 km <sup>2</sup>	9 h/km <sup>2</sup>	44.1%	4.3%	24 840 €/an	3 489 €/m <sup>2</sup>
Montlay-en-Auxois	199	17 km <sup>2</sup>	12 h/km <sup>2</sup>	46.7%	6%	22 300 €/an	664 €/m <sup>2</sup>
Normier	63	5 km <sup>2</sup>	13 h/km <sup>2</sup>	33.3%	1.6%	NC	1 008 €/m <sup>2</sup>
Beurey-Bauguay	130	7 km <sup>2</sup>	19 h/km <sup>2</sup>	46.2%	3.8%	25 300 €/an	1 082 €/m <sup>2</sup>
Gissey-le-Vieil	104	8 km <sup>2</sup>	13 h/km <sup>2</sup>	54.8%	3.8%	22 440 €/an	585 €/m <sup>2</sup>

bien-dans-ma-ville.fr



# Vous aimez votre ville ? Notez-la !

Et faites-nous part de vos remarques constructives



Avec

**BIEN** dans  
ma **VILLE** 