



Version web

Ville de Mison

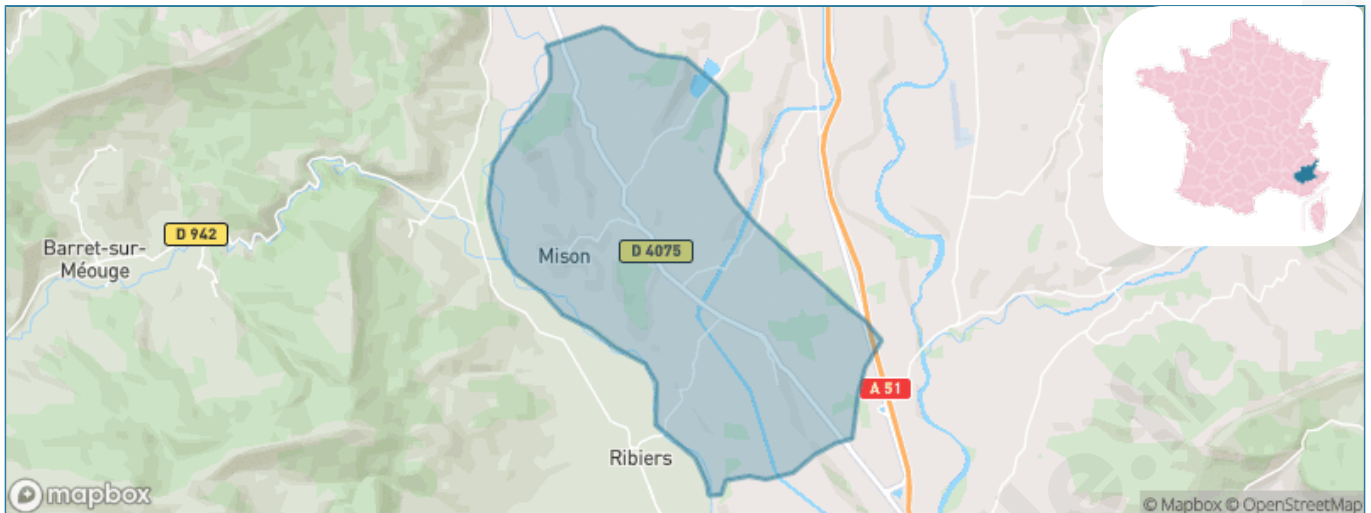
Présenté par

BIEN dans
ma **VILLE** 

Sommaire

Situation géographique	3
Statistiques sur la population	4
Evolution du nombre d'habitants	4
Tranche d'âge	5
0-14 ans	5
15-29 ans	5
30-44 ans	5
45-59 ans	5
60-74 ans	5
75-89 ans	5
90 ans et +	5
Activité professionnelle	5
Agriculteurs	5
Artisans, Commerçants	5
Cadres et sup.	5
Professions intermédiaires	5
Employé	5
Ouvrier	5
Retraité	5
Autres	5
Niveau de diplôme	6
Sans diplôme ou CEP	6
Brevet, BEPC, DNB	6
CAP-BEP ou équivalent	6
BAC ou équivalent	6
BAC+2	6
BAC+3 ou +4	6
BAC+5 ou plus	6
Composition des ménages	6
Couple sans enfant	6
Couple avec enfant(s)	6
Famille monoparentale	6
Colocation / Autre	6
Personnes seules	6
Profils électoraux	7
Premier tour	7
Sécurité	8
Evolution du nombre d'infractions	8
Pour comparer	9
Services à la population	10
Commerce	10
Éducation	10
Villes autour de Mison	12
Avis sur la ville de Mison	13
Moyenne par critère	13
Villes autour de Mison	13
Répartition des avis par note	13
Répartition des avis par note	13

Situation géographique



i Informations clés

- **Région** : Provence-Alpes-Côte d'Azur
- **Département** : Alpes-de-Haute-Provence
- **Code postal** : 04200
- **Superficie** : 31 km²



Statistiques sur la population



Nombre d'habitants

1 112



Age moyen

46 ans



Pop active

45.4%



Taux chômage

9.2%



Pop densité

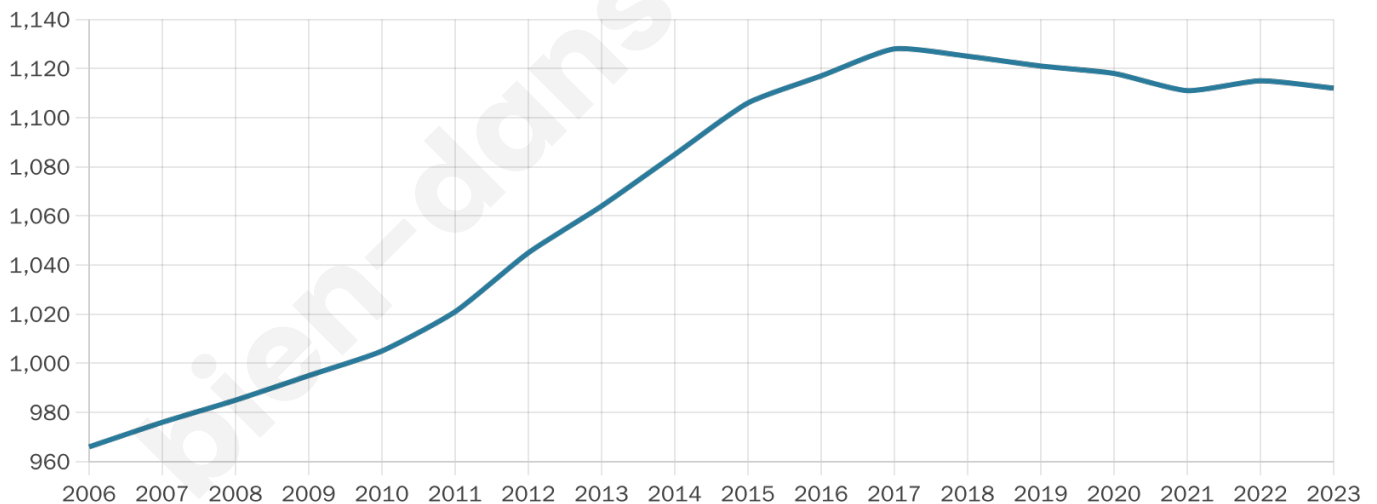
36 h/km²



Revenu moyen

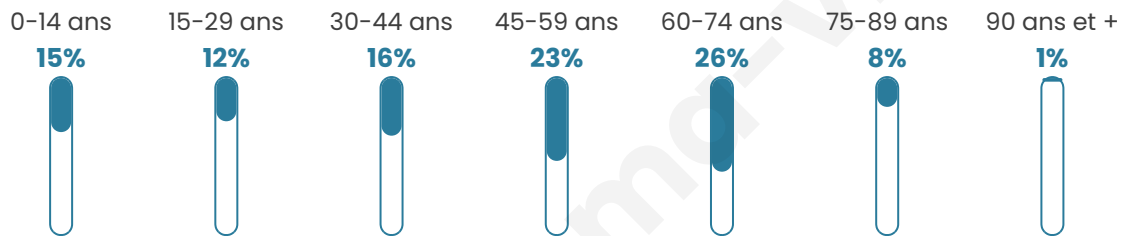
22 860 €/an

Evolution du nombre d'habitants

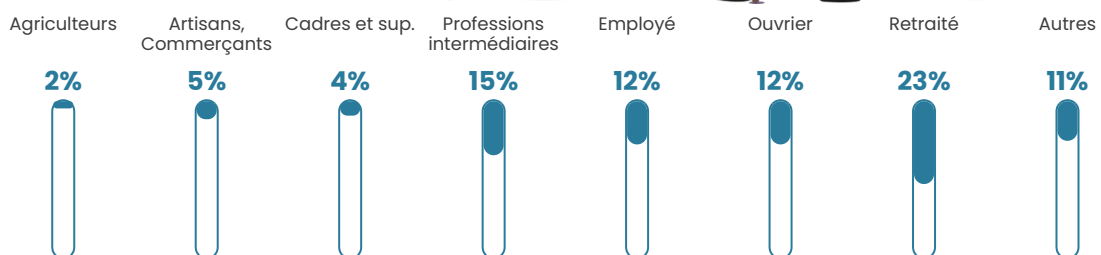


Sources : Institut national de la statistique et des études économiques (insee) selon Les dernières parutions officielles de 2024 portant sur les années 2020, 2021 et 2022.


Tranche d'âge




Activité professionnelle



Niveau de diplôme















Composition des ménages



Profils électoraux



Premier tour

	Marine LE PEN	30.40 %
	Emmanuel MACRON	20.91 %
	Jean-Luc MÉLENCHON	19.53 %
	Éric ZEMMOUR	8.25 %
	Jean LASSALLE	4.68 %
	Valérie PÉCRESSÉ	4.68 %
	Yannick JADOT	4.26 %
	Fabien ROUSSEL	2.48 %
	Nicolas DUPONT-AIGNAN	1.51 %
	Anne HIDALGO	1.38 %
	Philippe POUTOU	1.38 %
	Nathalie ARTHAUD	0.55 %

927 inscrits

Participation : 79.4%
Votes blancs : 0.95%
Votes nuls : 0.27%

Second tour

	Emmanuel MACRON	41,32 %
	Marine LE PEN	58,68 %

928 inscrits

Participation : 78.56%
Votes blancs : 8.64%
Votes nuls : 2.06%

Sécurité



Agressions physiques / sexuelles

0



Cambriolages

0



Vols / dégradations

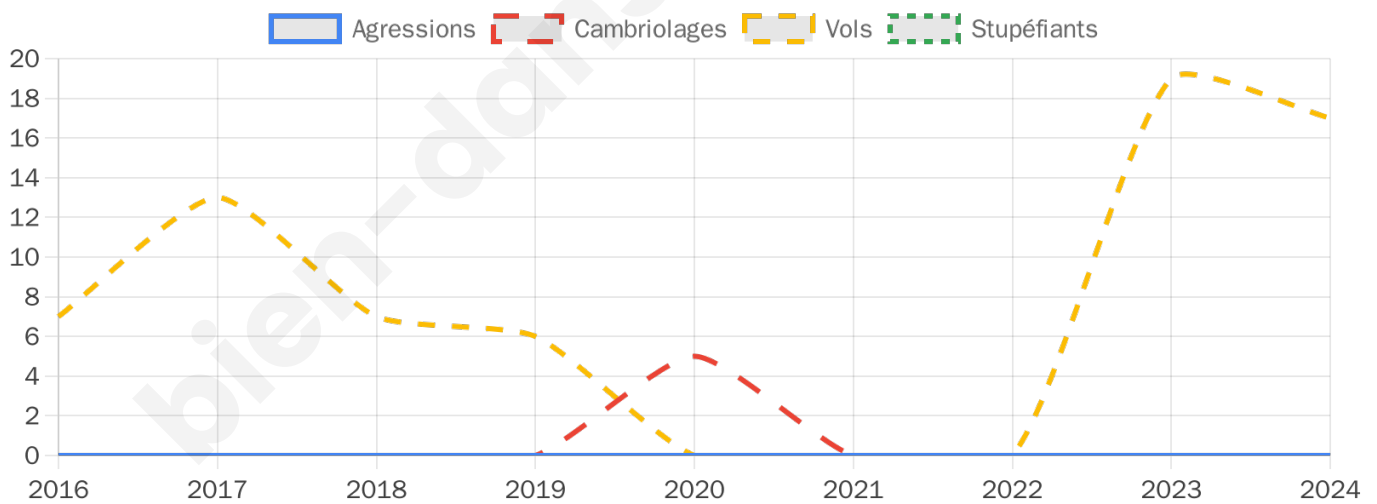
17



Stupéfiants

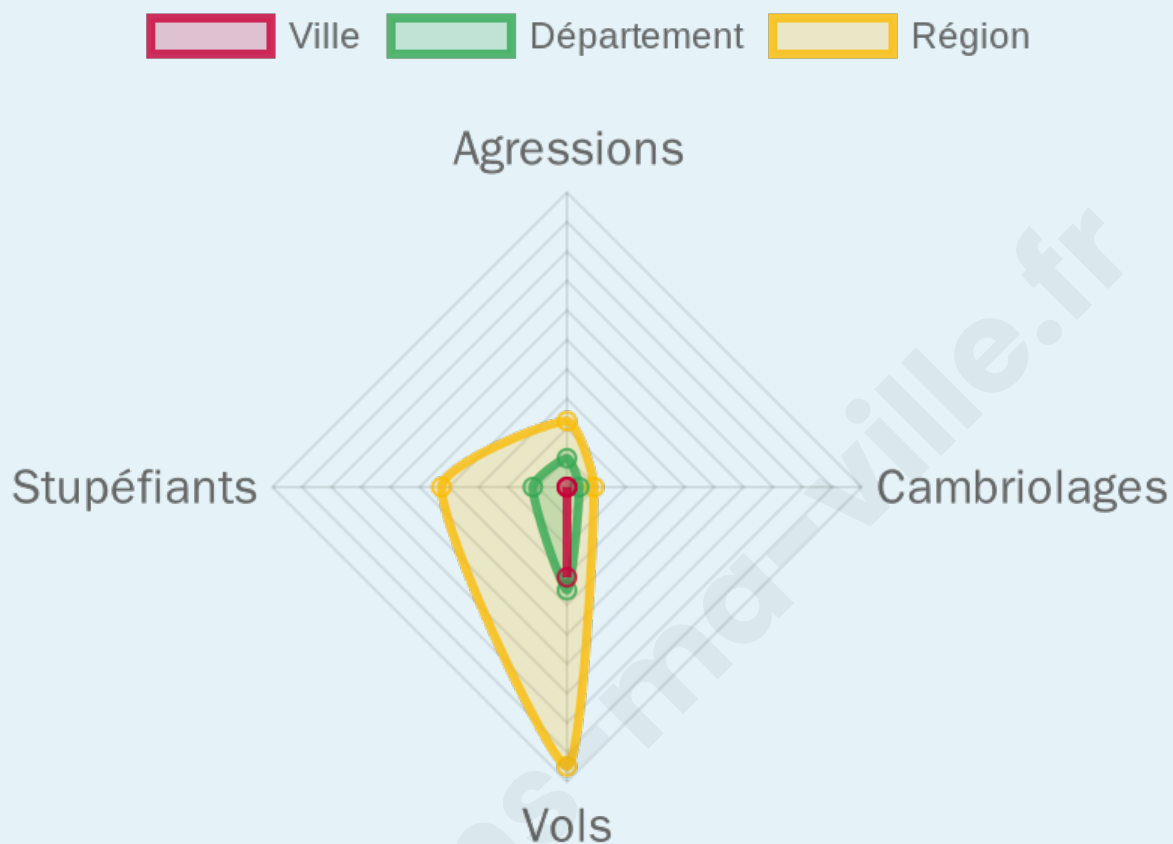
0

Evolution du nombre d'infractions



Pour comparer

(en proportion du nombre d'habitants)



Sources : Bases statistiques communale, départementale et régionale de la délinquance enregistrée par la police et la gendarmerie nationales selon les dernières parutions officielles de 2025 portant sur l'année 2024 ([data.gouv](https://data.gouv.fr)).

Agressions physiques / sexuelles : Violences sexuelles, coups et blessures volontaires intrafamiliaux, coups et blessures volontaires, autres coups, blessures volontaires et vols violents sans arme.

Cambriolages : Cambriolages de logements.

Vols : Vols avec armes, vols d'accessoires sur véhicules, vols dans les véhicules, vols de véhicules, vols sans violence contre des personnes, destructions, dégradations volontaires et escroqueries.

Stupéfiants : Trafic de stupéfiants dont (AFD) et usage de stupéfiants.

Services à la population



Commerce

Hypermarché	X <u>Sisteron</u> 7km
Supermarché	X <u>Laragne-Montéglin</u> 5km
Superette	3
Boulangerie	1
Boucherie	X <u>Val Buëch-Méouge</u> 4km
Restaurant	2
Garage	4
Station-service	X <u>Laragne-Montéglin</u> 6km
Banque	X <u>Laragne-Montéglin</u> 5km
La poste	X <u>Laragne-Montéglin</u> 5km
Coiffeur	2
Tabac	X <u>Val Buëch-Méouge</u> 4km
Bars / discothèque	X <u>Val Buëch-Méouge</u> 2km
Bibliothèque	X <u>Ongles</u> 28km
Cinéma	X <u>Laragne-Montéglin</u> 5km
Vétérinaire	X <u>Laragne-Montéglin</u> 5km



Santé

Pharmacie	X <u>Laragne-Montéglin</u> 5km
Hôpital	X <u>Laragne-Montéglin</u> 5km
Laboratoire d'analyses médicales	X <u>Laragne-Montéglin</u> 5km
Etablissement pour handicapé	X <u>Laragne-Montéglin</u> 6km
EHPA	X <u>Laragne-Montéglin</u> 5km
Médecin	X <u>Laragne-Montéglin</u> 5km
Dentiste	X <u>Laragne-Montéglin</u> 5km
Chirurgien	X <u>Volonne</u> 22km
Dermatologue	X <u>Tallard</u> 28km
Anesthésiste	X <u>Gap</u> 38km
Gastro-entérologue	X <u>Digne-les-Bains</u> 35km
Gynécologue	X <u>Digne-les-Bains</u> 35km
Cancérologue	X <u>Manosque</u> 48km
Neurologue	X <u>Gap</u> 38km
Ophthalmologue	X <u>La Saulce</u> 22km
ORL	X <u>Sisteron</u> 12km
Cardiologue	X <u>Sisteron</u> 12km
Pédiatre	X <u>Forcalquier</u> 35km
Pneumologue	X <u>Oraison</u> 40km
Psychologue	X <u>Sisteron</u> 12km
Radiologue	X <u>Gap</u> 37km
Rhumatologue	X <u>Sisteron</u> 7km
Sage-femme	X <u>Noyers-sur-Jabron</u> 11km



Éducation

Crèche	X <u>Val Buëch-Méouge</u> 2km
Ecole maternelle Public	X <u>Vaumeilh</u> 10km
Ecole maternelle Privé	X <u>Vaison-la-Romaine</u> 59km
Ecole primaire Public	1
Ecole primaire Privé	X <u>Valernes</u> 10km
Collège Public	X <u>Laragne-Montéglin</u> 6km
Collège Privé	X <u>Noyers-sur-Jabron</u> 10km
Lycée Public	X <u>Sisteron</u> 13km

Lycée Privé

X Digne-les-Bains
38km

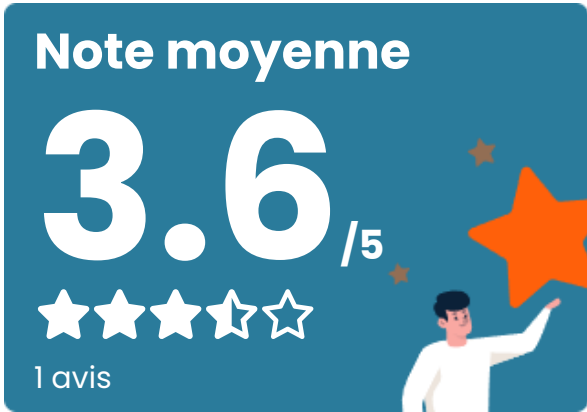
Sources : Base Sirene des entreprises et de leurs établissements selon les dernières parutions officielles de 2025 portant sur l'année 2024 ([data.gouv](#)). Liste, localisation et tarifs des professionnels de santé selon les dernières parutions officielles de 2025 portant sur l'année 2024 ([opendatasoft](#)) et FINESS Extraction du Fichier des établissements selon les dernières parutions officielles de 2025 portant sur l'année 2024 ([data.gouv](#)). Adresse et géolocalisation des établissements d'enseignement du premier et second degrés selon les dernières parutions officielles de 2025 portant sur l'année 2024 ([data.education.gouv](#))

bien-dans-ma-ville.fr

Villes autour de Mison

Ville	Habitants	Superficie	Pop densité	Pop active	Taux chômage	Revenu moyen	Prix immobilier
Val Buëch-Méouge	1 354	68 km ²	20 h/km ²	40.5%	3.9%	22 300 €/an	1 491 €/m ²
Le Poët	790	15 km ²	53 h/km ²	45.7%	4.7%	22 380 €/an	1 864 €/m ²
Laragne-Montéglin (2 avis)	3 549	23 km ²	154 h/km ²	38.9%	5.9%	21 080 €/an	1 415 €/m ²
Saint-Pierre-Avez	35	11 km ²	3 h/km ²	51.4%	11.4%	NC	594 €/m ²
Upaix	494	23 km ²	21 h/km ²	39.1%	2%	21 970 €/an	1 593 €/m ²
Barret-sur-Méouge	193	26 km ²	7 h/km ²	32.6%	7.8%	18 300 €/an	962 €/m ²
Nossage-et-Bénévent	10	4 km ²	3 h/km ²	80%	0%	NC	NC
Thèze	268	11 km ²	24 h/km ²	40.7%	4.1%	19 870 €/an	2 398 €/m ²
Lazer	345	22 km ²	16 h/km ²	50.1%	5.5%	23 300 €/an	2 000 €/m ²
Vaumeilh	270	25 km ²	11 h/km ²	52.6%	4.8%	18 090 €/an	1 378 €/m ²
Garde-Colombe	539	34 km ²	16 h/km ²	38.4%	5.9%	21 380 €/an	1 974 €/m ²
Valernes	245	28 km ²	9 h/km ²	46.5%	3.7%	20 580 €/an	1 758 €/m ²
Saléon	79	9 km ²	9 h/km ²	55.7%	8.9%	NC	1 364 €/m ²
Bevons (1 avis)	260	11 km ²	24 h/km ²	45.8%	4.2%	25 170 €/an	1 861 €/m ²
Salérans	78	13 km ²	6 h/km ²	39.7%	5.1%	NC	2 600 €/m ²

Avis sur la ville de Mison



Moyenne par critère



Villes autour de Mison

Ville	Note globale	Sécurité	Éducation	Sport Loisir	Environnement	Vie pratique
Val Buëch-Méouge	-	-	-	-	-	-
Le Poët	-	-	-	-	-	-
Laragne-Montéglin (2 avis)	3.1	3.0	3.5	2.5	4.0	2.5
Saint-Pierre-Avez	-	-	-	-	-	-
Upaix	-	-	-	-	-	-
Barret-sur-Méouge	-	-	-	-	-	-
Nossage-et-Bénévent	-	-	-	-	-	-
Thèze	-	-	-	-	-	-
Lazer	-	-	-	-	-	-
Vaumeilh	-	-	-	-	-	-
Garde-Colombe	-	-	-	-	-	-
Valernes	-	-	-	-	-	-
Saléon	-	-	-	-	-	-
Bevons (1 avis)	5.0	5.0	5.0	5.0	5.0	5.0
Salérans	-	-	-	-	-	-



Vous aimez votre ville ? Notez-la !

Et faites-nous part de vos remarques constructives



Avec

BIEN dans ma **VILLE** 