



Version web

Ville de Mirvaux

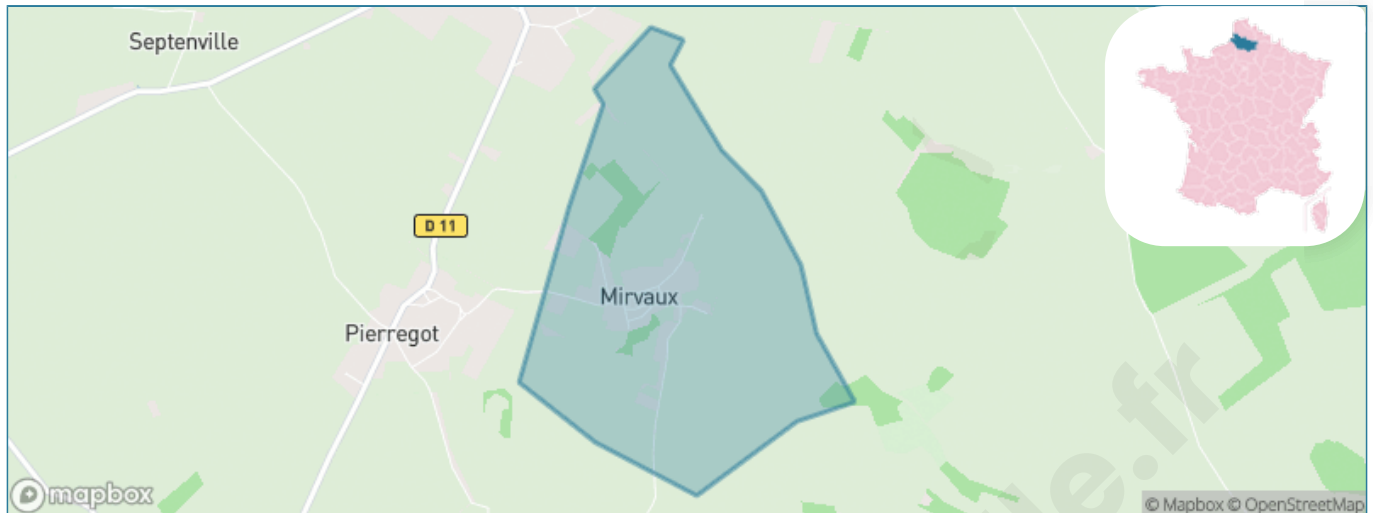
Présenté par

BIEN dans
ma **VILLE** 

Sommaire

Situation géographique	3
Statistiques sur la population	4
Evolution du nombre d'habitants	4
Tranche d'âge	5
0-14 ans	5
15-29 ans	5
30-44 ans	5
45-59 ans	5
60-74 ans	5
75-89 ans	5
90 ans et +	5
Activité professionnelle	5
Agriculteurs	5
Artisans, Commerçants	5
Cadres et sup.	5
Professions intermédiaires	5
Employé	5
Ouvrier	5
Retraité	5
Autres	5
Niveau de diplôme	6
Sans diplôme ou CEP	6
Brevet, BEPC, DNB	6
CAP-BEP ou équivalent	6
BAC ou équivalent	6
BAC+2	6
BAC+3 ou +4	6
BAC+5 ou plus	6
Composition des ménages	6
Couple sans enfant	6
Couple avec enfant(s)	6
Famille monoparentale	6
Colocation / Autre	6
Personnes seules	6
Profils électoraux	7
Premier tour	7
Sécurité	8
Evolution du nombre d'infractions	8
Pour comparer	9
Services à la population	10
Commerce	10
Éducation	10
Villes autour de Mirvaux	11

Situation géographique



i Informations clés

- **Région** : Hauts-de-France
- **Département** : Somme
- **Code postal** : 80260
- **Superficie** : 2 km²



Statistiques sur la population



Nombre d'habitants

121



Age moyen

43 ans



Pop active

50.4%



Taux chômage

11.5%



Pop densité

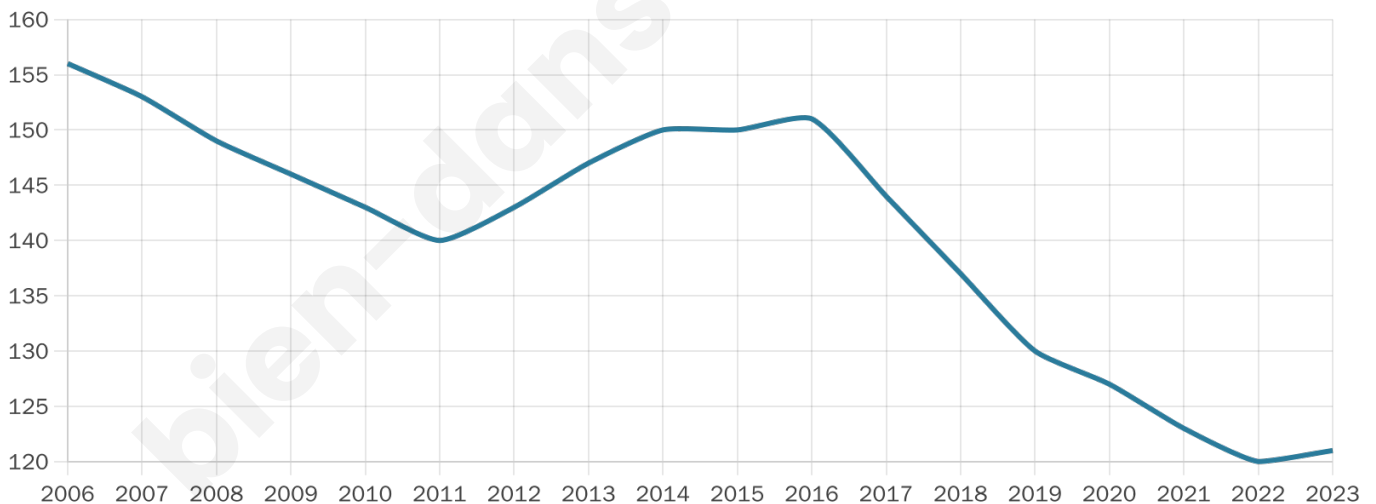
61 h/km²



Revenu moyen

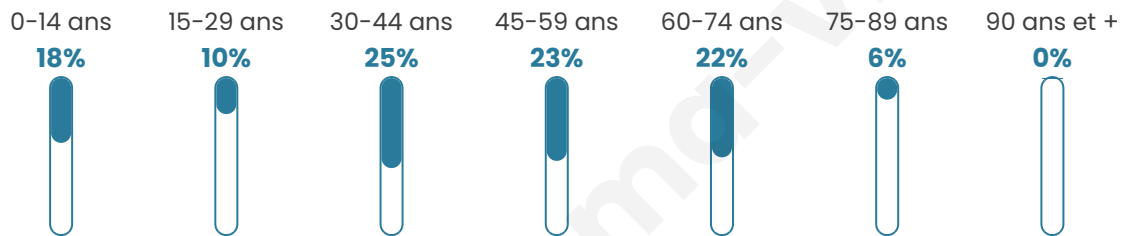
24 800 €/an

Evolution du nombre d'habitants

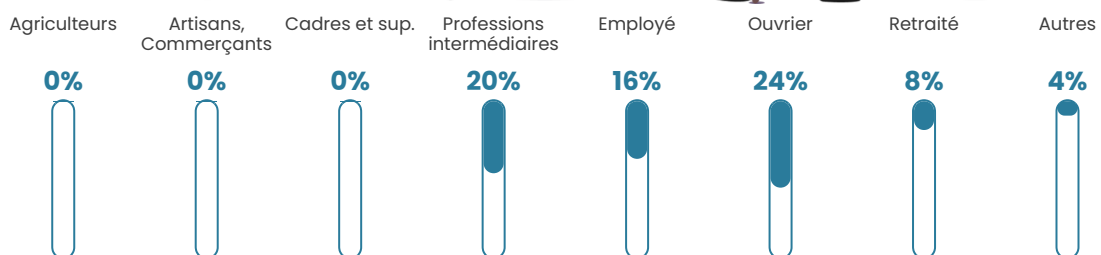


Sources : Institut national de la statistique et des études économiques (insee) selon Les dernières parutions officielles de 2024 portant sur les années 2020, 2021 et 2022.


Tranche d'âge




Activité professionnelle



Niveau de diplôme















Composition des ménages





Profils électoraux

Premier tour

	Emmanuel MACRON	36.47 %
	Marine LE PEN	25.88 %
	Jean-Luc MÉLENCHON	11.76 %
	Jean LASSALLE	5.88 %
	Fabien ROUSSEL	4.71 %
	Yannick JADOT	4.71 %
	Éric ZEMMOUR	3.53 %
	Nicolas DUPONT- AIGNAN	3.53 %
	Nathalie ARTHAUD	1.18 %
	Valérie PÉCRESSÉ	1.18 %
	Philippe POUTOU	1.18 %
	Anne HIDALGO	0.00 %

Second tour

	Emmanuel MACRON	57,83 %
	Marine LE PEN	42,17 %

111 inscrits

Participation : 80.18%

Votes blancs : 3.37%

Votes nuls : 3.37%

111 inscrits

Participation : 80.18%

Votes blancs : 2.25%

Votes nuls : 2.25%

Sécurité



Agressions physiques / sexuelles

0



Cambriolages

0



Vols / dégradations

0



Stupéfiants

0

Evolution du nombre d'infractions



Pour comparer

(en proportion du nombre d'habitants)



Sources : Bases statistiques communale, départementale et régionale de la délinquance enregistrée par la police et la gendarmerie nationales selon les dernières parutions officielles de 2025 portant sur l'année 2024 ([data.gouv](https://data.gouv.fr)).

Agressions physiques / sexuelles : Violences sexuelles, coups et blessures volontaires intrafamiliaux, coups et blessures volontaires, autres coups, blessures volontaires et vols violents sans arme.

Cambriolages : Cambriolages de logements.

Vols : Vols avec armes, vols d'accessoires sur véhicules, vols dans les véhicules, vols de véhicules, vols sans violence contre des personnes, destructions, dégradations volontaires et escroqueries.

Stupéfiants : Trafic de stupéfiants dont (AFD) et usage de stupéfiants.

Services à la population



Commerce

Hypermarché	X Rivery 11km
Supermarché	X Villers-Bocage 6km
Superette	X Rainneville 4km
Boulangerie	X Beaucourt-sur-l'Hallue 3km
Boucherie	X Villers-Bocage 6km
Restaurant	X Contay 6km
Garage	X Hérissart 3km
Station-service	X Villers-Bocage 5km
Banque	X Villers-Bocage 6km
La poste	X Hérissart 3km
Coiffeur	X Hérissart 3km
Tabac	X Beauval 13km
Bars / discothèque	X Villers-Bocage 6km
Bibliothèque	X Amiens 13km
Cinéma	X Amiens 11km
Vétérinaire	X Toutencourt 5km



Santé

Pharmacie	X Rubempré 2km
Hôpital	X Amiens 12km
Laboratoire d'analyses médicales	X Amiens 12km
Etablissement pour handicapé	X Poulainville 9km
EHPA	X Warloy-Baillon 9km
Médecin	X Rubempré 2km
Dentiste	X Villers-Bocage 6km
Chirurgien	X Amiens 14km
Dermatologue	X Amiens 14km
Anesthésiste	X Amiens 14km
Gastro-entérologue	X Amiens 12km
Gynécologue	X Amiens 12km
Cancérologue	X Amiens 16km
Neurologue	X Amiens 11km
Ophthalmologue	X Amiens 14km
ORL	X Amiens 16km
Cardiologue	X Amiens 13km
Pédiatre	X Amiens 12km
Pneumologue	X Amiens 12km
Psychologue	X Vaux-en-Amiénois 12km
Radiologue	X Amiens 12km
Rhumatologue	X Amiens 14km
Sage-femme	X Poulainville 8km



Éducation

Crèche	X Rainneville 5km
Ecole maternelle Public	X Lahoussoye 8km
Ecole maternelle Privé	X Amiens 13km
Ecole primaire Public	X Rubempré 2km
Ecole primaire Privé	X Villers-Bocage 6km
Collège Public	X Villers-Bocage 6km
Collège Privé	X Coisy 7km
Lycée Public	X Amiens 11km
Lycée Privé	X Coisy 7km

Sources : Base Sirene des entreprises et de leurs établissements selon les dernières parutions officielles de 2025 portant sur l'année 2024 ([data.gouv](#)). Liste, localisation et tarifs des professionnels de santé selon les dernières parutions officielles de 2025 portant sur l'année 2024 ([opendatasoft](#)) et FINISS Extraction du Fichier des établissements selon les dernières parutions officielles de 2025 portant sur l'année 2024 ([data.gouv](#)). Adresse et géolocalisation des établissements d'enseignement du premier et second degrés selon les dernières parutions officielles de 2025 portant sur l'année 2024 ([data.education.gouv](#))

Villes autour de Mirvaux

Ville	Habitants	Superficie	Pop densité	Pop active	Taux chômage	Revenu moyen	Prix immobilier
Pierregot	280	2 km ²	140 h/km ²	52.1%	3.2%	28 270 €/an	1 644 €/m ²
Rubempré (1 avis)	720	10 km ²	72 h/km ²	49%	3.5%	24 930 €/an	1 977 €/m ²
Hérissart (1 avis)	764	7 km ²	109 h/km ²	47.3%	2.4%	24 630 €/an	1 674 €/m ²
Molliens-au-Bois	349	7 km ²	50 h/km ²	50.1%	3.2%	26 650 €/an	1 045 €/m ²
Bavelincourt	104	7 km ²	15 h/km ²	48.1%	2.9%	NC	1 847 €/m ²
Beaucourt-sur-l'Hallue (1 avis)	278	5 km ²	56 h/km ²	46.4%	3.2%	25 300 €/an	1 221 €/m ²
Béhencourt	301	7 km ²	43 h/km ²	49.8%	4.3%	23 820 €/an	1 534 €/m ²
Villers-Bocage (1 avis)	1 545	14 km ²	110 h/km ²	43.8%	3.6%	27 000 €/an	2 071 €/m ²
Toutencourt	435	14 km ²	31 h/km ²	44.4%	3.9%	22 370 €/an	1 433 €/m ²
Montigny-sur-l'Hallue	175	4 km ²	44 h/km ²	56.6%	4.6%	26 780 €/an	1 732 €/m ²
Rainneville	1 123	7 km ²	160 h/km ²	45.9%	2%	25 340 €/an	1 636 €/m ²
Puchevillers (1 avis)	572	14 km ²	41 h/km ²	42.7%	4.2%	21 870 €/an	3 354 €/m ²
Saint-Gratien	383	7 km ²	55 h/km ²	48.3%	3.7%	27 040 €/an	1 481 €/m ²
Contay (1 avis)	305	8 km ²	38 h/km ²	52.8%	3%	22 620 €/an	1 720 €/m ²
Vadencourt	98	4 km ²	25 h/km ²	51%	3.1%	NC	1 416 €/m ²

bien-dans-ma-ville.fr



Vous aimez votre ville ? Notez-la !

Et faites-nous part de vos remarques constructives



Avec

BIEN dans ma **VILLE** 