



Version web

# Ville de Mirmande

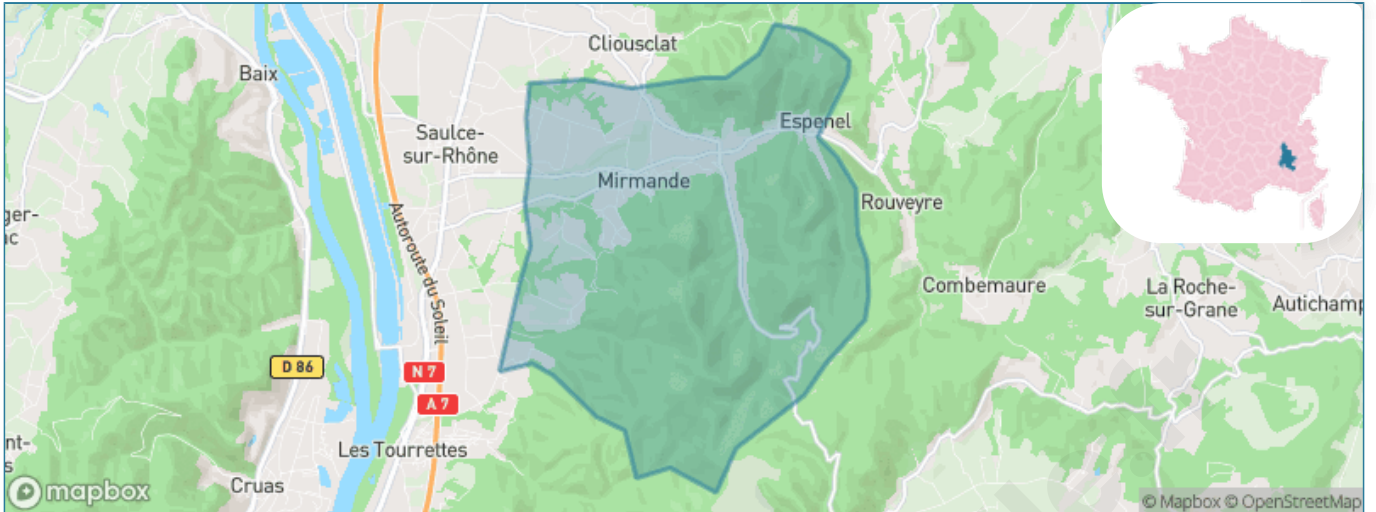
Présenté par

**BIEN** dans  
ma **VILLE** 

# Sommaire

Situation géographique .....	3
Statistiques sur la population .....	4
Evolution du nombre d'habitants .....	4
Tranche d'âge .....	5
0-14 ans .....	5
15-29 ans .....	5
30-44 ans .....	5
45-59 ans .....	5
60-74 ans .....	5
75-89 ans .....	5
90 ans et + .....	5
Activité professionnelle .....	5
Agriculteurs .....	5
Artisans, Commerçants .....	5
Cadres et sup. ....	5
Professions intermédiaires .....	5
Employé .....	5
Ouvrier .....	5
Retraité .....	5
Autres .....	5
Niveau de diplôme .....	6
Sans diplôme ou CEP .....	6
Brevet, BEPC, DNB .....	6
CAP-BEP ou équivalent .....	6
BAC ou équivalent .....	6
BAC+2 .....	6
BAC+3 ou +4 .....	6
BAC+5 ou plus .....	6
Composition des ménages .....	6
Couple sans enfant .....	6
Couple avec enfant(s) .....	6
Famille monoparentale .....	6
Colocation / Autre .....	6
Personnes seules .....	6
Profils électoraux .....	7
Premier tour .....	7
Sécurité .....	8
Evolution du nombre d'infractions .....	8
Pour comparer .....	9
Services à la population .....	10
Commerce .....	10
Éducation .....	10
Villes autour de Mirmande .....	12

# Situation géographique



## i Informations clés

- **Région** : Auvergne-Rhône-Alpes
- **Département** : Drôme
- **Code postal** : 26270
- **Superficie** : 26 km<sup>2</sup>



# Statistiques sur la population



Nombre d'habitants

**611**



Age moyen

**45 ans**



Pop active

**48%**



Taux chômage

**6%**



Pop densité

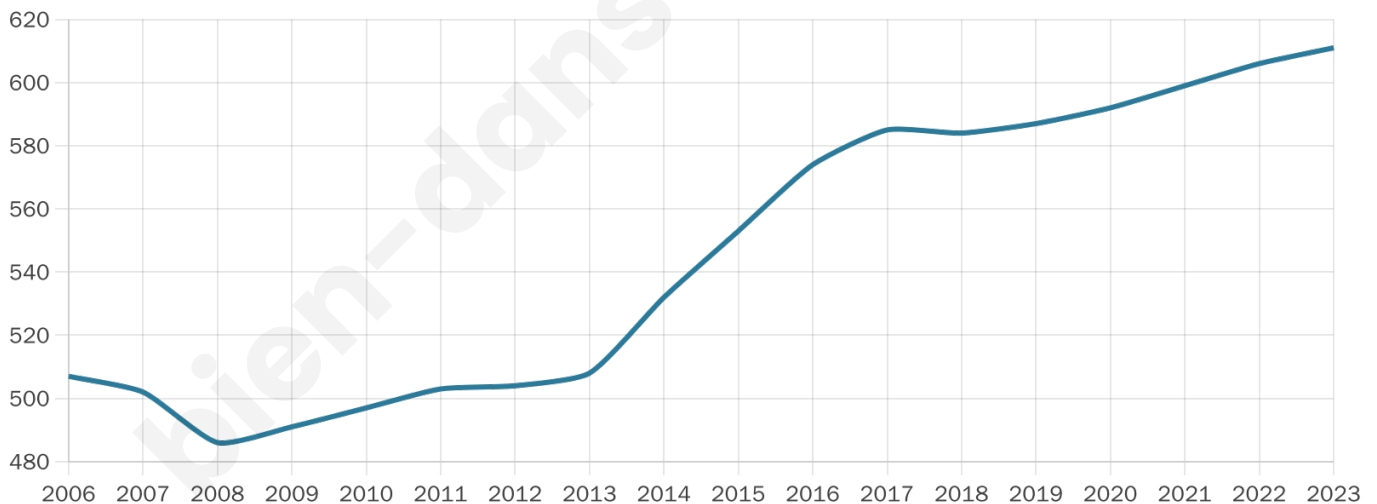
**24 h/km<sup>2</sup>**



Revenu moyen

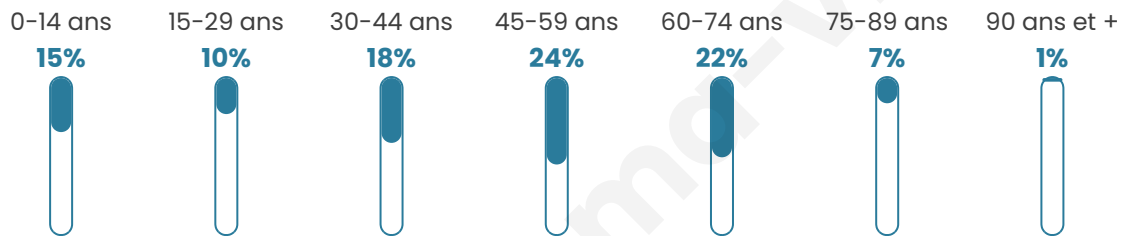
**26 440 €/an**

## Evolution du nombre d'habitants

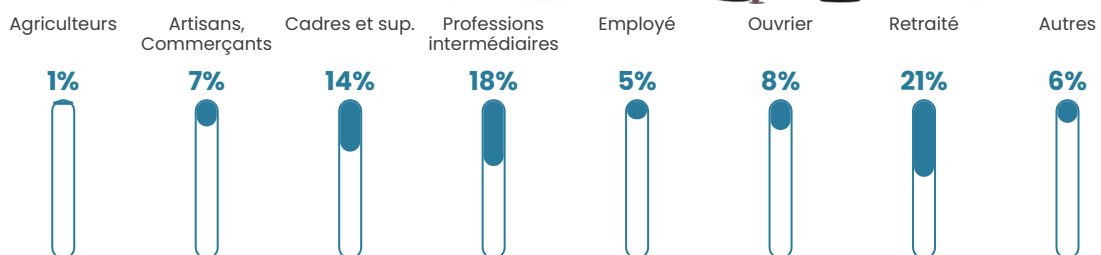


Sources : Institut national de la statistique et des études économiques (insee) selon Les dernières parutions officielles de 2024 portant sur les années 2020, 2021 et 2022.


## Tranche d'âge




## Activité professionnelle



## Niveau de diplôme















## Composition des ménages



# Profils électoraux

## Premier tour

	Emmanuel MACRON	31.25 %
	Jean-Luc MÉLENCHON	21.50 %
	Marine LE PEN	13.25 %
	Éric ZEMMOUR	6.50 %
	Yannick JADOT	5.75 %
	Valérie PÉCRESE	5.25 %
	Jean LASSALLE	5.00 %
	Anne HIDALGO	5.00 %
	Nicolas DUPONT-AIGNAN	2.50 %
	Philippe POUTOU	2.00 %
	Fabien ROUSSEL	1.75 %
	Nathalie ARTHAUD	0.25 %



### 475 inscrits

Participation : 85.26%

Votes blancs : 1.23%

Votes nuls : 0.00%

## Second tour

	Emmanuel MACRON	69,37 %
	Marine LE PEN	30,63 %

### 475 inscrits

Participation : 76.84%

Votes blancs : 7.95%

Votes nuls : 0.82%

# Sécurité



Agressions physiques / sexuelles

0



Cambriolages

0



Vols / dégradations

0



Stupéfiants

0

## Evolution du nombre d'infractions



## Pour comparer

(en proportion du nombre d'habitants)



Sources : Bases statistiques communale, départementale et régionale de la délinquance enregistrée par la police et la gendarmerie nationales selon les dernières parutions officielles de 2025 portant sur l'année 2024 ([data.gouv](https://data.gouv.fr)).

Agressions physiques / sexuelles : Violences sexuelles, coups et blessures volontaires intrafamiliaux, coups et blessures volontaires, autres coups, blessures volontaires et vols violents sans arme.

Cambriolages : Cambriolages de logements.

Vols : Vols avec armes, vols d'accessoires sur véhicules, vols dans les véhicules, vols de véhicules, vols sans violence contre des personnes, destructions, dégradations volontaires et escroqueries.

Stupéfiants : Trafic de stupéfiants dont (AFD) et usage de stupéfiants.

# Services à la population



## Commerce

Hypermarché	X <u>Loriol-sur-Drôme</u> 8km
Supermarché	X <u>Saulce-sur-Rhône</u> 4km
Superette	1
Boulangerie	X <u>Saulce-sur-Rhône</u> 4km
Boucherie	1
Restaurant	5
Garage	1
Station-service	X <u>Cliousclat</u> 4km
Banque	X <u>Cruas</u> 6km
La poste	X <u>Les Tourrettes</u> 4km
Coiffeur	X <u>Saulce-sur-Rhône</u> 4km
Tabac	X <u>Saulce-sur-Rhône</u> 4km
Bars / discothèque	2
Bibliothèque	X <u>Grane</u> 9km
Cinéma	X <u>Loriol-sur-Drôme</u> 8km
Vétérinaire	X <u>Saulce-sur-Rhône</u> 4km



## Santé

Pharmacie	X <u>Saulce-sur-Rhône</u> 4km
Hôpital	X <u>Montélimar</u> 13km
Laboratoire d'analyses médicales	X <u>Livron-sur-Drôme</u> 10km
Etablissement pour handicapé	X <u>Grane</u> 7km
EHPA	X <u>Marsanne</u> 6km
Médecin	X <u>Saulce-sur-Rhône</u> 4km
Dentiste	X <u>Saulce-sur-Rhône</u> 3km
Chirurgien	X <u>Montélimar</u> 13km
Dermatologue	X <u>Montélimar</u> 15km
Anesthésiste	X <u>Montélimar</u> 16km
Gastro-entérologue	X <u>Montélimar</u> 15km
Gynécologue	X <u>Montélimar</u> 15km
Cancérologue	X <u>Valence</u> 26km
Neurologue	X <u>Montélimar</u> 16km
Ophtalmologue	X <u>Saulce-sur-Rhône</u> 4km
ORL	X <u>Montélimar</u> 16km
Cardiologue	X <u>Montélimar</u> 15km
Pédiatre	X <u>Montélimar</u> 16km
Pneumologue	X <u>Saint-Julien-en-Saint-Alban</u> 13km
Psychologue	X <u>Sauzet</u> 9km
Radiologue	X <u>Livron-sur-Drôme</u> 11km
Rhumatologue	X <u>Montélimar</u> 15km
Sage-femme	X <u>Cruas</u> 6km



## Éducation

Crèche	X <u>La Coucourde</u> 4km
Ecole maternelle Public	X <u>Saulce-sur-Rhône</u> 3km
Ecole maternelle Privé	X <u>Vaison-la-Romaine</u> 53km
Ecole primaire Public	1
Ecole primaire Privé	X <u>Marsanne</u> 6km
Collège Public	X <u>Cruas</u> 6km
Collège Privé	X <u>Livron-sur-Drôme</u> 10km
Lycée Public	X <u>Chomérac</u> 13km
Lycée Privé	X <u>Allex</u> 10km

Sources : Base Sirene des entreprises et de leurs établissements selon les dernières parutions officielles de 2025 portant sur l'année 2024

([data.gouv](#)). Liste, localisation et tarifs des professionnels de santé selon les dernières parutions officielles de 2025 portant sur l'année 2024 ([opendatasoft](#)) et FINESS Extraction du Fichier des établissements selon les dernières parutions officielles de 2025 portant sur l'année 2024 ([data.gouv](#)). Adresse et géolocalisation des établissements d'enseignement du premier et second degrés selon les dernières parutions officielles de 2025 portant sur l'année 2024 ([data.education.gouv](#))

bien-dans-ma-ville.fr

## Villes autour de Mirmande

Ville	Habitants	Superficie	Pop densité	Pop active	Taux chômage	Revenu moyen	Prix immobilier
Cliousclat	611	9 km <sup>2</sup>	68 h/km <sup>2</sup>	48%	4.1%	24 900 €/an	1 853 €/m <sup>2</sup>
Les Tourrettes	1 087	7 km <sup>2</sup>	155 h/km <sup>2</sup>	46.6%	4.5%	22 020 €/an	1 799 €/m <sup>2</sup>
Saulce-sur-Rhône (1 avis)	1 892	18 km <sup>2</sup>	105 h/km <sup>2</sup>	47.1%	5.5%	21 660 €/an	2 690 €/m <sup>2</sup>
Marsanne	1 246	34 km <sup>2</sup>	37 h/km <sup>2</sup>	48.4%	3.1%	26 000 €/an	2 428 €/m <sup>2</sup>
La Coucourde	1 240	11 km <sup>2</sup>	113 h/km <sup>2</sup>	48%	4.2%	21 770 €/an	1 348 €/m <sup>2</sup>
Condillac (1 avis)	132	9 km <sup>2</sup>	15 h/km <sup>2</sup>	43.2%	4.5%	22 480 €/an	3 461 €/m <sup>2</sup>
Cruas (7 avis)	2 898	15 km <sup>2</sup>	193 h/km <sup>2</sup>	46.1%	4.6%	22 970 €/an	1 572 €/m <sup>2</sup>
Baix (2 avis)	1 296	17 km <sup>2</sup>	76 h/km <sup>2</sup>	51.6%	4.6%	22 850 €/an	1 915 €/m <sup>2</sup>
Loriol-sur-Drôme (5 avis)	6 614	28 km <sup>2</sup>	236 h/km <sup>2</sup>	44.8%	5.5%	21 560 €/an	2 049 €/m <sup>2</sup>
La Roche-sur-Grane	189	12 km <sup>2</sup>	16 h/km <sup>2</sup>	47.1%	5.8%	20 570 €/an	2 867 €/m <sup>2</sup>
Grane	2 204	44 km <sup>2</sup>	50 h/km <sup>2</sup>	43.6%	4.1%	23 920 €/an	2 010 €/m <sup>2</sup>
Chabrillan (4 avis)	752	17 km <sup>2</sup>	44 h/km <sup>2</sup>	45.6%	5.1%	25 540 €/an	2 583 €/m <sup>2</sup>
Autichamp	151	6 km <sup>2</sup>	25 h/km <sup>2</sup>	56.3%	5.3%	23 230 €/an	5 357 €/m <sup>2</sup>
La Laupie (1 avis)	789	9 km <sup>2</sup>	88 h/km <sup>2</sup>	48%	2.8%	24 580 €/an	1 553 €/m <sup>2</sup>
Sauzet (4 avis)	1 882	19 km <sup>2</sup>	99 h/km <sup>2</sup>	45.2%	3.8%	26 630 €/an	1 860 €/m <sup>2</sup>

bien-dans-ma-ville.fr



# **Vous aimez votre ville ? Notez-la !**

Et faites-nous part de vos remarques constructives



Avec

**BIEN** dans ma **VILLE** 