



Version web

# Ville de Mirepoix

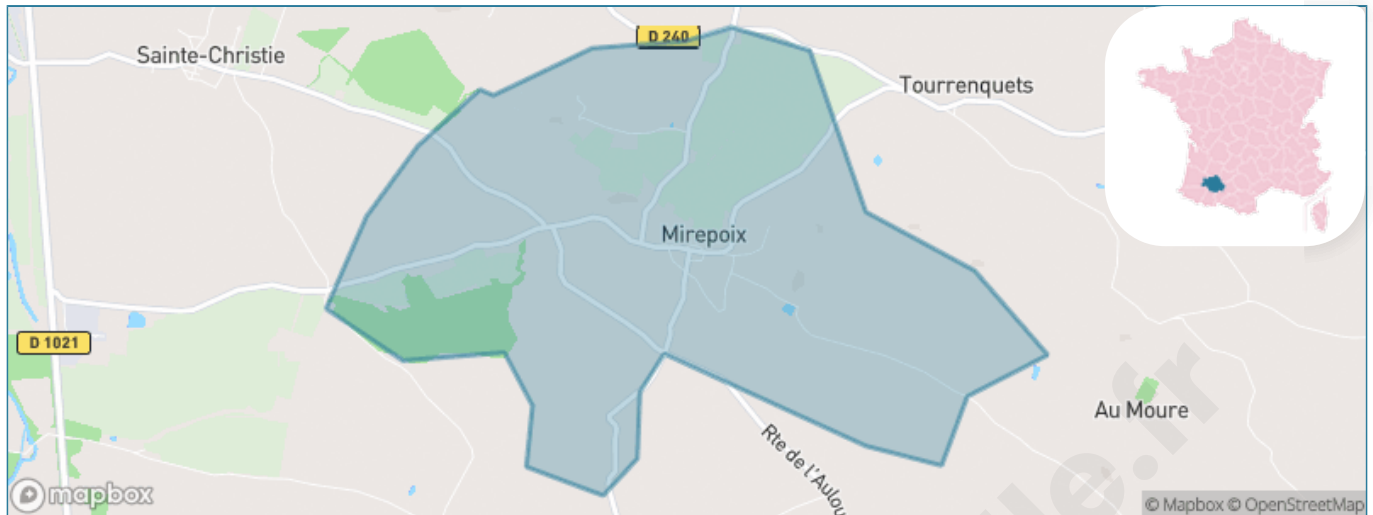
Présenté par

**BIEN** dans  
ma **VILLE** 

# Sommaire

Situation géographique .....	3
Statistiques sur la population .....	4
Evolution du nombre d'habitants .....	4
Tranche d'âge .....	5
<i>0-14 ans</i> .....	5
<i>15-29 ans</i> .....	5
<i>30-44 ans</i> .....	5
<i>45-59 ans</i> .....	5
<i>60-74 ans</i> .....	5
<i>75-89 ans</i> .....	5
<i>90 ans et +</i> .....	5
Activité professionnelle .....	5
<i>Agriculteurs</i> .....	5
<i>Artisans, Commerçants</i> .....	5
<i>Cadres et sup.</i> .....	5
<i>Professions intermédiaires</i> .....	5
<i>Employé</i> .....	5
<i>Ouvrier</i> .....	5
<i>Retraité</i> .....	5
<i>Autres</i> .....	5
Niveau de diplôme .....	6
<i>Sans diplôme ou CEP</i> .....	6
<i>Brevet, BEPC, DNB</i> .....	6
<i>CAP-BEP ou équivalent</i> .....	6
<i>BAC ou équivalent</i> .....	6
<i>BAC+2</i> .....	6
<i>BAC+3 ou +4</i> .....	6
<i>BAC+5 ou plus</i> .....	6
Composition des ménages .....	6
<i>Couple sans enfant</i> .....	6
<i>Couple avec enfant(s)</i> .....	6
<i>Famille monoparentale</i> .....	6
<i>Colocation / Autre</i> .....	6
<i>Personnes seules</i> .....	6
Profils électoraux .....	7
<i>Premier tour</i> .....	7
Sécurité .....	8
<i>Evolution du nombre d'infractions</i> .....	8
<i>Pour comparer</i> .....	9
Services à la population .....	10
<i>Commerce</i> .....	10
<i>Éducation</i> .....	10
<i>Villes autour de Mirepoix</i> .....	11

# Situation géographique



## i Informations clés

- **Région** : Occitanie
- **Département** : Gers
- **Code postal** : 32390
- **Superficie** : 7 km<sup>2</sup>



# Statistiques sur la population



Nombre d'habitants

**227**



Age moyen

**44 ans**



Pop active

**48.5%**



Taux chômage

**7.3%**



Pop densité

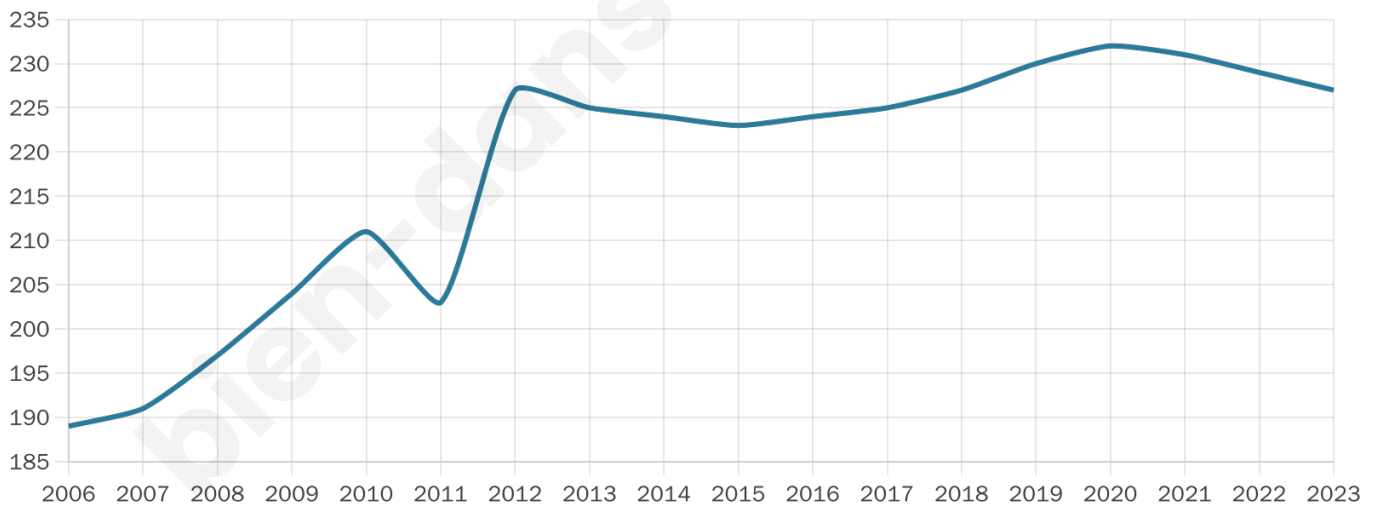
**32 h/km<sup>2</sup>**



Revenu moyen

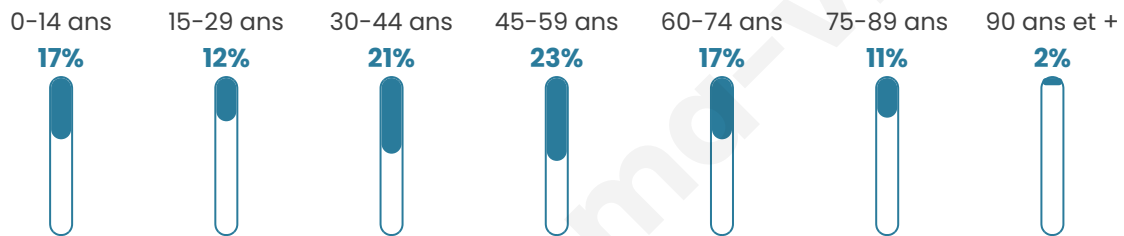
**23 170 €/an**

## Evolution du nombre d'habitants

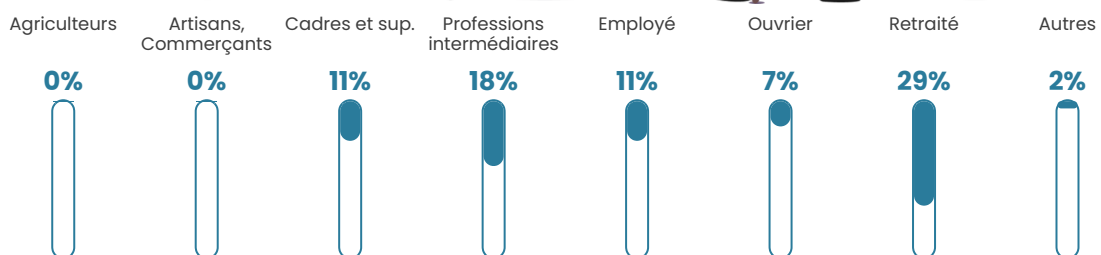


Sources : Institut national de la statistique et des études économiques (insee) selon Les dernières parutions officielles de 2024 portant sur les années 2020, 2021 et 2022.


## Tranche d'âge




## Activité professionnelle



## Niveau de diplôme















## Composition des ménages



# Profils électoraux

## Premier tour

	Emmanuel MACRON	22.84 %
	Marine LE PEN	19.75 %
	Jean-Luc MÉLENCHON	19.75 %
	Jean LASSALLE	11.11 %
	Éric ZEMMOUR	7.41 %
	Anne HIDALGO	4.94 %
	Fabien ROUSSEL	4.32 %
	Yannick JADOT	4.32 %
	Valérie PÉCRESSE	3.70 %
	Nathalie ARTHAUD	1.85 %
	Philippe POUTOU	0.00 %
	Nicolas DUPONT-AIGNAN	0.00 %



### 198 inscrits

Participation : 82.32%

Votes blancs : 0.61%

Votes nuls : 0.00%

## Second tour

	Emmanuel MACRON	51,39 %
	Marine LE PEN	48,61 %

### 198 inscrits

Participation : 86.36%

Votes blancs : 10.53%

Votes nuls : 5.26%

# Sécurité



Agressions physiques / sexuelles

0



Cambriolages

0



Vols / dégradations

0



Stupéfiants

0

## Evolution du nombre d'infractions



## Pour comparer

(en proportion du nombre d'habitants)



Sources : Bases statistiques communale, départementale et régionale de la délinquance enregistrée par la police et la gendarmerie nationales selon les dernières parutions officielles de 2025 portant sur l'année 2024 ([data.gouv](https://data.gouv.fr)).

Agressions physiques / sexuelles : Violences sexuelles, coups et blessures volontaires intrafamiliaux, coups et blessures volontaires, autres coups, blessures volontaires et vols violents sans arme.

Cambriolages : Cambriolages de logements.

Vols : Vols avec armes, vols d'accessoires sur véhicules, vols dans les véhicules, vols de véhicules, vols sans violence contre des personnes, destructions, dégradations volontaires et escroqueries.

Stupéfiants : Trafic de stupéfiants dont (AFD) et usage de stupéfiants.

# Services à la population



## Commerce

Hypermarché	X <a href="#">Auch</a> 13km
Supermarché	X <a href="#">Auch</a> 9km
Superette	X <a href="#">Puycasquier</a> 7km
Boulangerie	X <a href="#">Preignan</a> 4km
Boucherie	X <a href="#">Preignan</a> 4km
Restaurant	X <a href="#">Sainte-Christie</a> 4km
Garage	X <a href="#">Preignan</a> 3km
Station-service	X <a href="#">Preignan</a> 3km
Banque	X <a href="#">Auch</a> 10km
La poste	X <a href="#">Auch</a> 9km
Coiffeur	<b>1</b>
Tabac	X <a href="#">Auch</a> 11km
Bars / discothèque	X <a href="#">Preignan</a> 4km
Bibliothèque	X <a href="#">Auch</a> 10km
Cinéma	X <a href="#">Auch</a> 11km
Vétérinaire	X <a href="#">Auch</a> 10km



## Santé

Pharmacie	X <a href="#">Preignan</a> 4km
Hôpital	X <a href="#">Auch</a> 12km
Laboratoire d'analyses médicales	X <a href="#">Auch</a> 10km
Etablissement pour handicapé	X <a href="#">Auch</a> 11km
EHPA	X <a href="#">Auch</a> 11km
Médecin	X <a href="#">Preignan</a> 4km
Dentiste	X <a href="#">Preignan</a> 4km
Chirurgien	X <a href="#">Auch</a> 9km
Dermatologue	X <a href="#">Auch</a> 11km
Anesthésiste	X <a href="#">Fleurance</a> 13km
Gastro-entérologue	X <a href="#">Agen</a> 50km
Gynécologue	X <a href="#">L'Isle-Jourdain</a> 36km
Cancérologue	X <a href="#">Cornebarrieu</a> 53km
Neurologue	X <a href="#">Auch</a> 9km
Ophthalmologue	X <a href="#">Auch</a> 10km
ORL	X <a href="#">Auch</a> 11km
Cardiologue	X <a href="#">Auch</a> 13km
Pédiatre	X <a href="#">Lectoure</a> 22km
Pneumologue	X <a href="#">Auch</a> 11km
Psychologue	<b>1</b>
Radiologue	X <a href="#">Auch</a> 11km
Rhumatologue	X <a href="#">Auch</a> 9km
Sage-femme	X <a href="#">Auch</a> 11km



## Éducation

Crèche	X <a href="#">Pis</a> 7km
Ecole maternelle Public	X <a href="#">Miramont-Latour</a> 5km
Ecole maternelle Privé	X <a href="#">Plaisance-du-Touch</a> 55km
Ecole primaire Public	X <a href="#">Sainte-Christie</a> 4km
Ecole primaire Privé	X <a href="#">Auch</a> 11km
Collège Public	X <a href="#">Auch</a> 11km
Collège Privé	X <a href="#">Auch</a> 12km
Lycée Public	X <a href="#">Auch</a> 11km
Lycée Privé	X <a href="#">Auch</a> 12km

Sources : Base Sirene des entreprises et de leurs établissements selon les dernières parutions officielles de 2025 portant sur l'année 2024 ([data.gouv](#)). Liste, localisation et tarifs des professionnels de santé selon les dernières parutions officielles de 2025 portant sur l'année 2024 ([opendatasoft](#)) et FINISS Extraction du Fichier des établissements selon les dernières parutions officielles de 2025 portant sur l'année 2024 ([data.gouv](#)). Adresse et géolocalisation des établissements d'enseignement du premier et second degrés selon les dernières parutions officielles de 2025 portant sur l'année 2024 ([data.education.gouv](#))

## Villes autour de Mirepoix

Ville	Habitants	Superficie	Pop densité	Pop active	Taux chômage	Revenu moyen	Prix immobilier
Tourrenquets	99	7 km <sup>2</sup>	14 h/km <sup>2</sup>	56.6%	1%	23 960 €/an	573 €/m <sup>2</sup>
Preignan	1 202	10 km <sup>2</sup>	120 h/km <sup>2</sup>	48.3%	3.4%	24 050 €/an	1 446 €/m <sup>2</sup>
Sainte-Christie (1 avis)	541	9 km <sup>2</sup>	60 h/km <sup>2</sup>	47.5%	4.3%	23 830 €/an	1 199 €/m <sup>2</sup>
Miramont-Latour	141	9 km <sup>2</sup>	16 h/km <sup>2</sup>	47.5%	5.7%	23 430 €/an	1 109 €/m <sup>2</sup>
Gavarret-sur-Aulouste	136	8 km <sup>2</sup>	17 h/km <sup>2</sup>	58.1%	3.7%	20 830 €/an	7 375 €/m <sup>2</sup>
Montaut-les-Créneaux	697	26 km <sup>2</sup>	27 h/km <sup>2</sup>	45.9%	2.4%	25 080 €/an	536 €/m <sup>2</sup>
Crastes (2 avis)	264	19 km <sup>2</sup>	14 h/km <sup>2</sup>	47%	3%	22 150 €/an	1 191 €/m <sup>2</sup>
Nougaroulet	386	15 km <sup>2</sup>	26 h/km <sup>2</sup>	48.7%	2.6%	23 950 €/an	1 467 €/m <sup>2</sup>
Roquefort	275	7 km <sup>2</sup>	39 h/km <sup>2</sup>	52.7%	4%	23 390 €/an	1 474 €/m <sup>2</sup>
Pis	93	5 km <sup>2</sup>	19 h/km <sup>2</sup>	59.1%	0%	21 470 €/an	1 011 €/m <sup>2</sup>
Lalanne	134	5 km <sup>2</sup>	27 h/km <sup>2</sup>	44.8%	5.2%	22 520 €/an	NC
Lahitte	235	5 km <sup>2</sup>	47 h/km <sup>2</sup>	43%	1.7%	27 190 €/an	2 015 €/m <sup>2</sup>
Leboulin	346	8 km <sup>2</sup>	43 h/km <sup>2</sup>	48.3%	2%	28 650 €/an	1 348 €/m <sup>2</sup>
Goutz	212	8 km <sup>2</sup>	27 h/km <sup>2</sup>	40.1%	5.2%	21 900 €/an	1 732 €/m <sup>2</sup>
Puységur	72	7 km <sup>2</sup>	10 h/km <sup>2</sup>	50%	2.8%	NC	730 €/m <sup>2</sup>

bien-dans-ma-ville.fr



# Vous aimez votre ville ? Notez-la !

Et faites-nous part de vos remarques constructives



Avec

**BIEN** dans ma **VILLE** 