



Version web

Ville de Mions

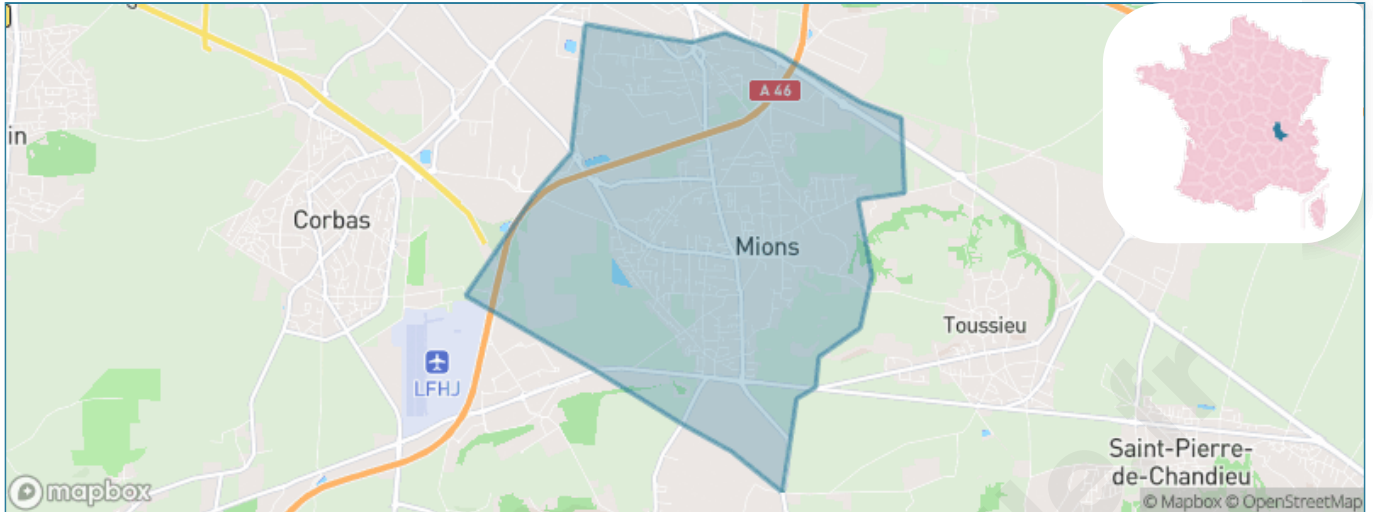
Présenté par

BIEN dans
ma **VILLE** 

Sommaire

Situation géographique	3
Statistiques sur la population	4
Evolution du nombre d'habitants	4
Tranche d'âge	5
0-14 ans	5
15-29 ans	5
30-44 ans	5
45-59 ans	5
60-74 ans	5
75-89 ans	5
90 ans et +	5
Activité professionnelle	5
Agriculteurs	5
Artisans, Commerçants	5
Cadres et sup.	5
Professions intermédiaires	5
Employé	5
Ouvrier	5
Retraité	5
Autres	5
Niveau de diplôme	6
Sans diplôme ou CEP	6
Brevet, BEPC, DNB	6
CAP-BEP ou équivalent	6
BAC ou équivalent	6
BAC+2	6
BAC+3 ou +4	6
BAC+5 ou plus	6
Composition des ménages	6
Couple sans enfant	6
Couple avec enfant(s)	6
Famille monoparentale	6
Colocation / Autre	6
Personnes seules	6
Profils électoraux	7
Premier tour	7
Sécurité	8
Evolution du nombre d'infractions	8
Pour comparer	9
Services à la population	10
Commerce	10
Éducation	10
Villes autour de Mions	11
Avis sur la ville de Mions	12
Moyenne par critère	12
Villes autour de Mions	12
Répartition des avis par note	12
Répartition des avis par note	12

Situation géographique



i Informations clés

- **Région** : Auvergne-Rhône-Alpes
- **Département** : Rhône
- **Métropole** : Métropole de Lyon
- **Code postal** : 69780
- **Superficie** : 11 km²



Statistiques sur la population



Nombre d'habitants

13 843



Age moyen

40 ans



Pop active

46.7%



Taux chômage

7.4%



Pop densité

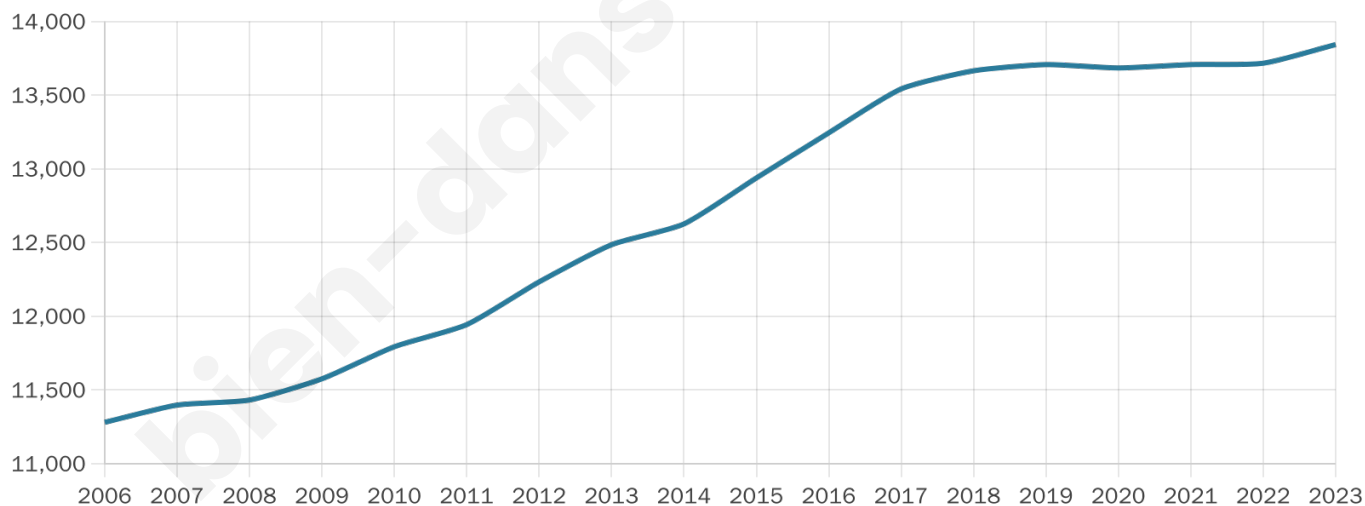
1 258 h/km²



Revenu moyen

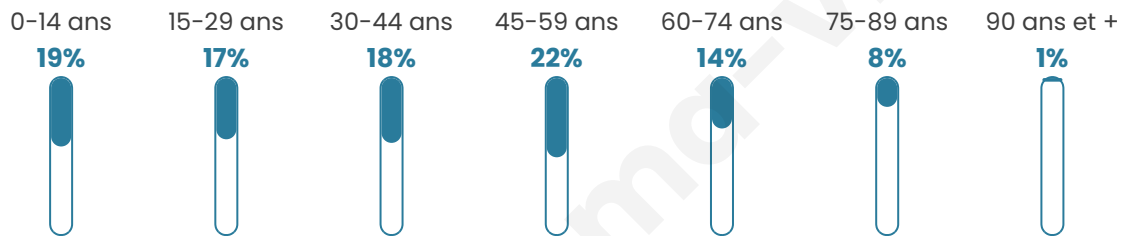
26 070 €/an

Evolution du nombre d'habitants

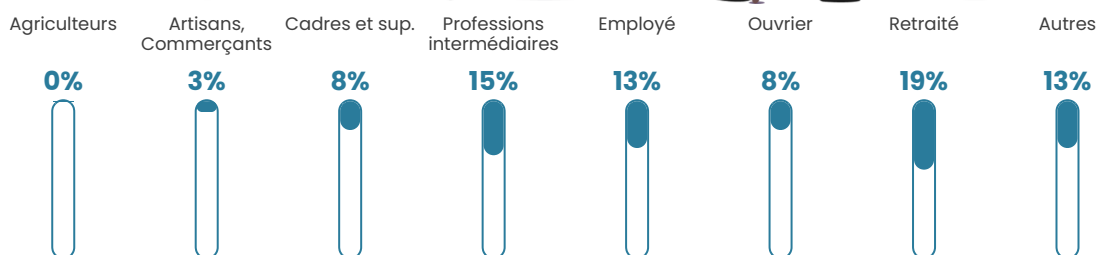


Sources : Institut national de la statistique et des études économiques (insee) selon Les dernières parutions officielles de 2024 portant sur les années 2020, 2021 et 2022.


Tranche d'âge




Activité professionnelle



Niveau de diplôme















Composition des ménages



Profils électoraux

Premier tour

	Emmanuel MACRON	28.11 %
	Marine LE PEN	26.02 %
	Jean-Luc MÉLENCHON	22.64 %
	Éric ZEMMOUR	7.27 %
	Valérie PÉCRESE	4.32 %
	Yannick JADOT	3.92 %
	Fabien ROUSSEL	1.94 %
	Jean LASSALLE	1.73 %
	Nicolas DUPONT-AIGNAN	1.66 %
	Anne HIDALGO	1.59 %
	Philippe POUTOU	0.49 %
	Nathalie ARTHAUD	0.32 %



9 350 inscrits

Participation : 79.6%

Votes blancs : 1.50%

Votes nuls : 0.74%

Second tour

	Emmanuel MACRON	57,42 %
	Marine LE PEN	42,58 %

9 347 inscrits

Participation : 74.99%

Votes blancs : 5.05%

Votes nuls : 2.07%

Sécurité



Agressions physiques / sexuelles

81



Cambriolages

42



Vols / dégradations

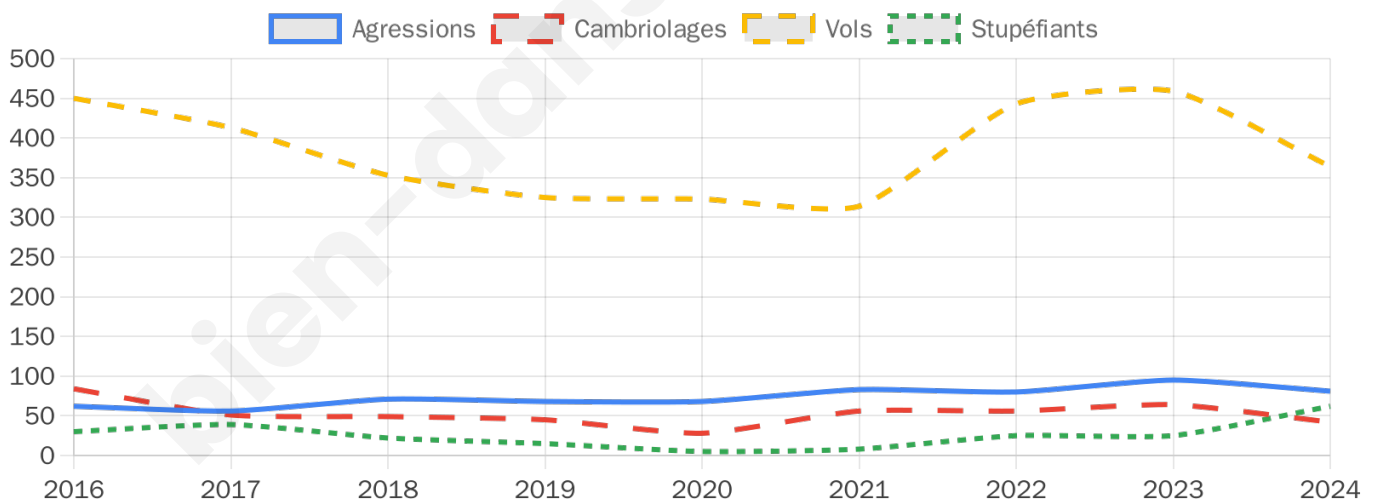
364



Stupéfiants

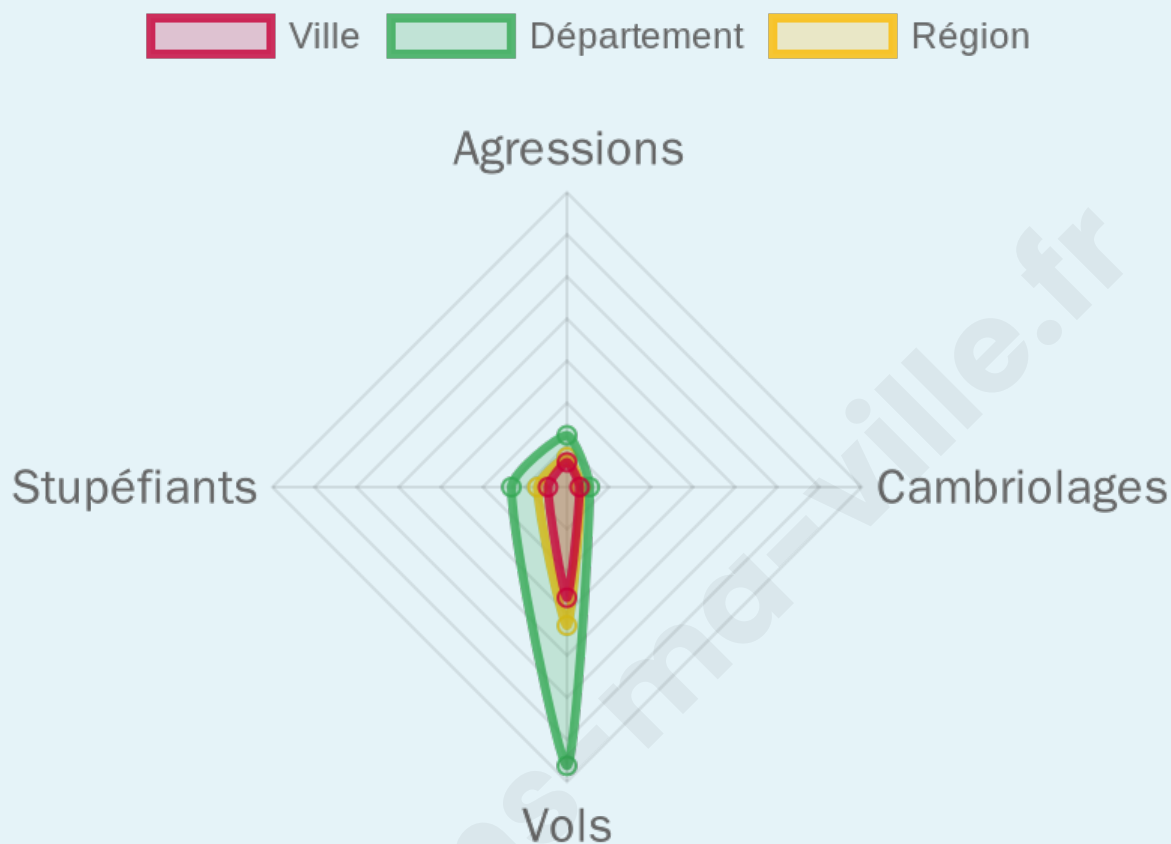
62

Evolution du nombre d'infractions



Pour comparer

(en proportion du nombre d'habitants)



Sources : Bases statistiques communale, départementale et régionale de la délinquance enregistrée par la police et la gendarmerie nationales selon les dernières parutions officielles de 2025 portant sur l'année 2024 ([data.gouv](https://data.gouv.fr)).

Agressions physiques / sexuelles : Violences sexuelles, coups et blessures volontaires intrafamiliaux, coups et blessures volontaires, autres coups, blessures volontaires et vols violents sans arme.

Cambriolages : Cambriolages de logements.

Vols : Vols avec armes, vols d'accessoires sur véhicules, vols dans les véhicules, vols de véhicules, vols sans violence contre des personnes, destructions, dégradations volontaires et escroqueries.

Stupéfiants : Trafic de stupéfiants dont (AFD) et usage de stupéfiants.

Services à la population



Commerce

Hypermarché	X <u>Chaponnay</u> 3km
Supermarché	2
Superette	3
Boulangerie	7
Boucherie	4
Restaurant	13
Garage	33
Station-service	X <u>Saint-Priest</u> 3km
Banque	6
La poste	53
Coiffeur	18
Tabac	X <u>Saint-Priest</u> 2km
Bars / discothèque	1
Bibliothèque	X <u>Vénissieux</u> 6km
Cinéma	X <u>Saint-Priest</u> 3km
Vétérinaire	1



Santé

Pharmacie	5
Hôpital	X <u>Saint-Priest</u> 2km
Laboratoire d'analyses médicales	1
Etablissement pour handicapé	X <u>Saint-Priest</u> 2km
EHPA	1
Médecin	7
Dentiste	3
Chirurgien	X <u>Saint-Priest</u> 4km
Dermatologue	X <u>Genas</u> 9km
Anesthésiste	X <u>Saint-Priest</u> 6km
Gastro-entérologue	X <u>Saint-Priest</u> 6km
Gynécologue	X <u>Saint-Priest</u> 2km
Cancérologue	X <u>Lyon</u> 9km
Neurologue	X <u>Feyzin</u> 7km
Ophthalmologue	X <u>Saint-Priest</u> 4km
ORL	X <u>Saint-Priest</u> 6km
Cardiologue	X <u>Saint-Priest</u> 3km
Pédiatre	X <u>Saint-Priest</u> 3km
Pneumologue	X <u>Saint-Priest</u> 6km
Psychologue	X <u>Saint-Pierre-de-Chandieu</u> 5km
Radiologue	X <u>Saint-Priest</u> 6km
Rhumatologue	X <u>Saint-Priest</u> 4km
Sage-femme	2



Éducation

Crèche	7
Ecole maternelle Public	1
Ecole maternelle Privé	X <u>Lyon</u> 11km
Ecole primaire Public	4
Ecole primaire Privé	X <u>Saint-Priest</u> 4km
Collège Public	1
Collège Privé	X <u>Chaponnay</u> 4km
Lycée Public	X <u>Saint-Priest</u> 2km
Lycée Privé	X <u>Vaulx-en-Velin</u> 10km

Sources : Base Sirene des entreprises et de leurs établissements selon les dernières parutions officielles de 2025 portant sur l'année 2024 ([data.gouv](#)). Liste, localisation et tarifs des professionnels de santé selon les dernières parutions officielles de 2025 portant sur l'année 2024 ([opendatasoft](#)) et FINISS Extraction du Fichier des établissements selon les dernières parutions officielles de 2025 portant sur l'année 2024 ([data.gouv](#)). Adresse et géolocalisation des établissements d'enseignement du premier et second degrés selon les dernières parutions officielles de 2025 portant sur l'année 2024 ([data.education.gouv](#))

Villes autour de Mions

Ville	Habitants	Superficie	Pop densité	Pop active	Taux chômage	Revenu moyen	Prix immobilier
Saint-Priest (23 avis)	49 229	29 km ²	1 698 h/km ²	46.6%	5.8%	21 420 €/an	2 725 €/m ²
Toussieu (3 avis)	3 177	5 km ²	635 h/km ²	50.7%	2.1%	29 590 €/an	3 161 €/m ²
Corbas (13 avis)	11 315	11 km ²	1 029 h/km ²	41.6%	4.1%	25 250 €/an	2 991 €/m ²
Vénissieux (22 avis)	65 502	15 km ²	4 367 h/km ²	42.7%	8.7%	17 140 €/an	2 447 €/m ²
Saint-Pierre-de-Chandieu (4 avis)	4 616	29 km ²	159 h/km ²	49.4%	3%	28 430 €/an	3 546 €/m ²
Chaponnay (5 avis)	4 548	18 km ²	253 h/km ²	46.5%	2.1%	31 360 €/an	4 222 €/m ²
Saint-Laurent-de-Mure (2 avis)	5 791	18 km ²	322 h/km ²	47.3%	3%	27 380 €/an	3 448 €/m ²
Saint-Bonnet-de-Mure (11 avis)	6 984	16 km ²	437 h/km ²	47.9%	3.8%	28 700 €/an	3 537 €/m ²
Marennnes	1 992	12 km ²	166 h/km ²	47.3%	2.6%	29 440 €/an	3 330 €/m ²
Saint-Fons (19 avis)	19 285	6 km ²	3 214 h/km ²	42.7%	8.9%	16 880 €/an	2 268 €/m ²
Saint-Symphorien-d'Ozon (7 avis)	6 186	13 km ²	476 h/km ²	48.5%	3.3%	26 560 €/an	2 959 €/m ²
Valencin (4 avis)	2 878	9 km ²	320 h/km ²	54.2%	3.1%	28 430 €/an	2 924 €/m ²
Feyzin (17 avis)	10 304	9 km ²	1 145 h/km ²	43.7%	5.9%	22 210 €/an	2 518 €/m ²
Bron (23 avis)	42 982	10 km ²	4 298 h/km ²	45.9%	6%	21 950 €/an	3 227 €/m ²
Genas (24 avis)	13 421	23 km ²	584 h/km ²	48.8%	3%	30 610 €/an	4 286 €/m ²

Avis sur la ville de Mions



Moyenne par critère



Villes autour de Mions

Ville	Note globale	Sécurité	Éducation	Sport Loisir	Environnement	Vie pratique
Saint-Priest (23 avis)	2.8	1.9	3.0	3.3	2.8	2.9
Toussieu (3 avis)	4.5	4.3	4.7	4.7	4.0	4.7
Corbas (13 avis)	3.1	3.0	3.2	3.5	3.0	2.5
Vénissieux (22 avis)	2.7	1.9	2.8	3.0	2.8	3.1
Saint-Pierre-de-Chandieu (4 avis)	3.7	3.3	4.3	4.5	2.5	3.8
Chaponnay (5 avis)	4.2	4.2	4.6	4.4	4.4	3.6
Saint-Laurent-de-Mure (2 avis)	2.6	2.0	2.5	2.5	1.5	4.5
Saint-Bonnet-de-Mure (11 avis)	3.3	3.1	3.8	3.5	2.9	3.3
Marennes	-	-	-	-	-	-
Saint-Fons (19 avis)	2.5	2.1	2.3	2.7	2.0	3.3
Saint-Symphorien-d'Ozon (7 avis)	3.7	4.0	3.7	3.3	3.7	3.6
Valencin (4 avis)	1.9	1.5	2.0	2.5	2.0	1.3
Feyzin (17 avis)	3.0	2.5	2.8	3.6	3.1	3.2
Bron (23 avis)	3.5	3.0	3.5	3.8	3.6	3.7
Genas (24 avis)	3.9	4.0	3.9	4.1	3.8	3.7



Vous aimez votre ville ? Notez-la !

Et faites-nous part de vos remarques constructives



Avec

BIEN dans
ma **VILLE** 