



Version web

Ville de Minzier

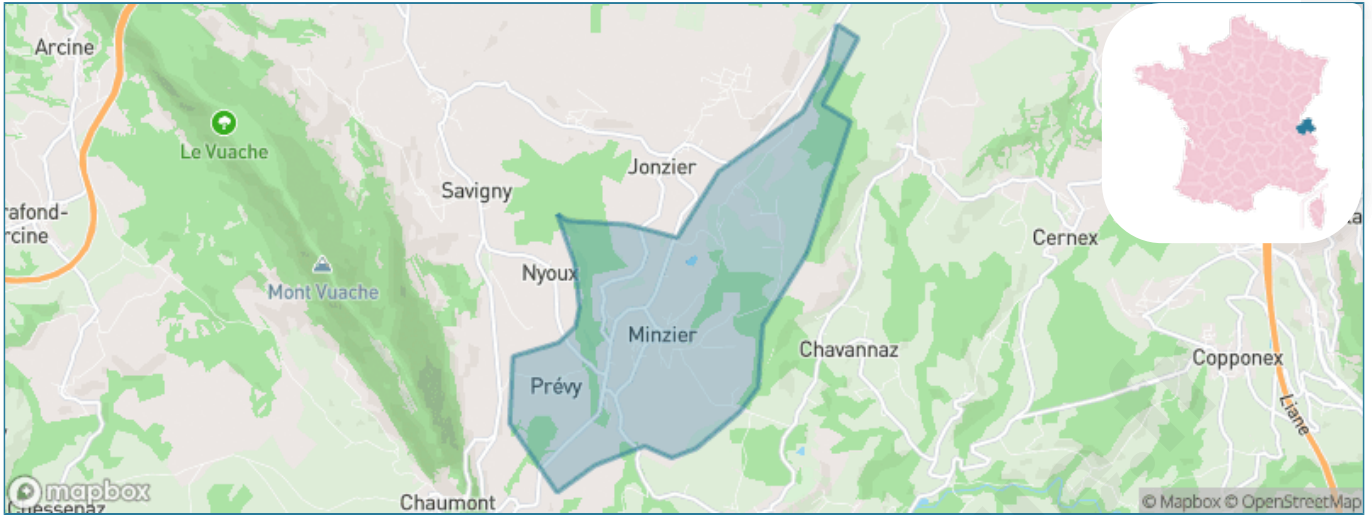
Présenté par

BIEN dans
ma **VILLE** 

Sommaire

| | |
|---|----|
| Situation géographique | 3 |
| Statistiques sur la population | 4 |
| Evolution du nombre d'habitants | 4 |
| Tranche d'âge | 5 |
| 0-14 ans | 5 |
| 15-29 ans | 5 |
| 30-44 ans | 5 |
| 45-59 ans | 5 |
| 60-74 ans | 5 |
| 75-89 ans | 5 |
| 90 ans et + | 5 |
| Activité professionnelle | 5 |
| Agriculteurs | 5 |
| Artisans, Commerçants | 5 |
| Cadres et sup. | 5 |
| Professions intermédiaires | 5 |
| Employé | 5 |
| Ouvrier | 5 |
| Retraité | 5 |
| Autres | 5 |
| Niveau de diplôme | 6 |
| Sans diplôme ou CEP | 6 |
| Brevet, BEPC, DNB | 6 |
| CAP-BEP ou équivalent | 6 |
| BAC ou équivalent | 6 |
| BAC+2 | 6 |
| BAC+3 ou +4 | 6 |
| BAC+5 ou plus | 6 |
| Composition des ménages | 6 |
| Couple sans enfant | 6 |
| Couple avec enfant(s) | 6 |
| Famille monoparentale | 6 |
| Colocation / Autre | 6 |
| Personnes seules | 6 |
| Profils électoraux | 7 |
| Premier tour | 7 |
| Sécurité | 8 |
| Evolution du nombre d'infractions | 8 |
| Pour comparer | 9 |
| Services à la population | 10 |
| Commerce | 10 |
| Éducation | 10 |
| Villes autour de Minzier | 11 |

Situation géographique



i Informations clés

- **Région** : Auvergne-Rhône-Alpes
- **Département** : Haute-Savoie
- **Code postal** : 74270
- **Superficie** : 8 km²



**haute
savoie**
le Département

Statistiques sur la population



Nombre d'habitants

1 090



Age moyen

35 ans



Pop active

54%



Taux chômage

5.6%



Pop densité

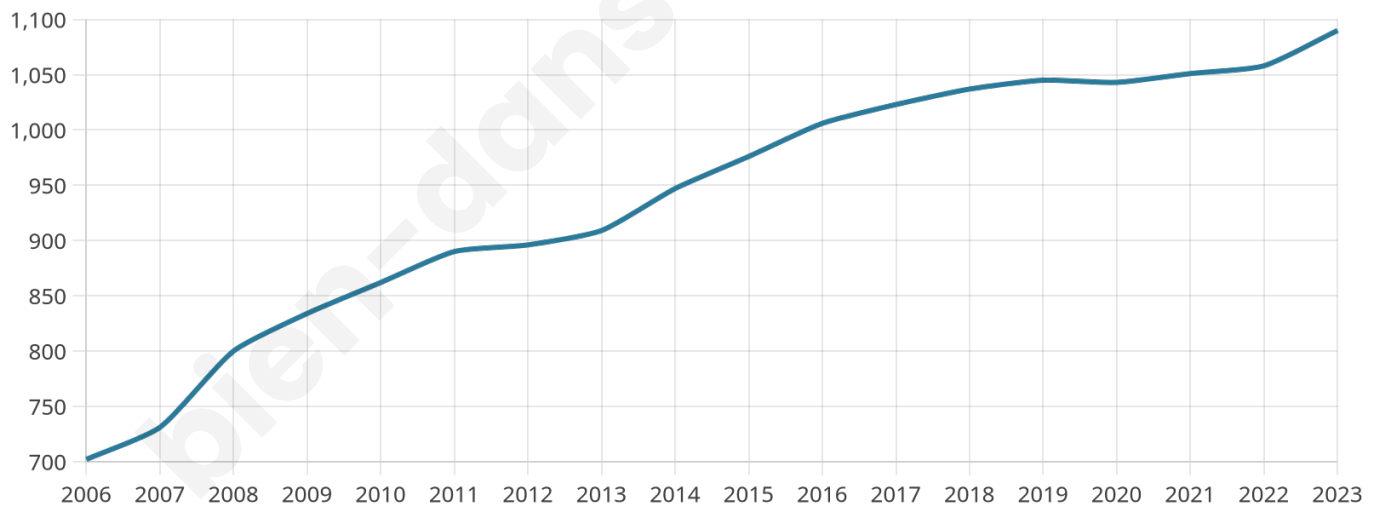
136 h/km²



Revenu moyen

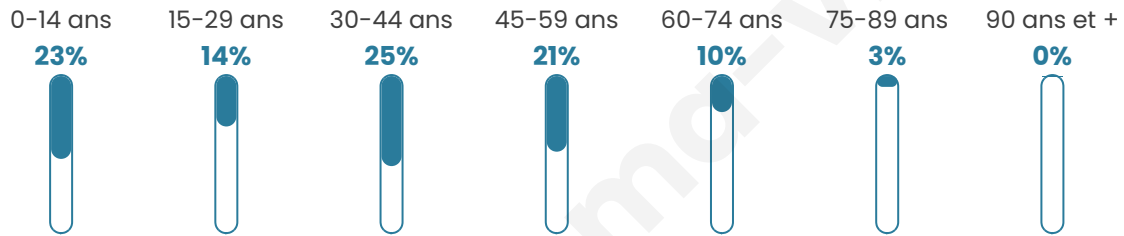
37 680 €/an

Evolution du nombre d'habitants

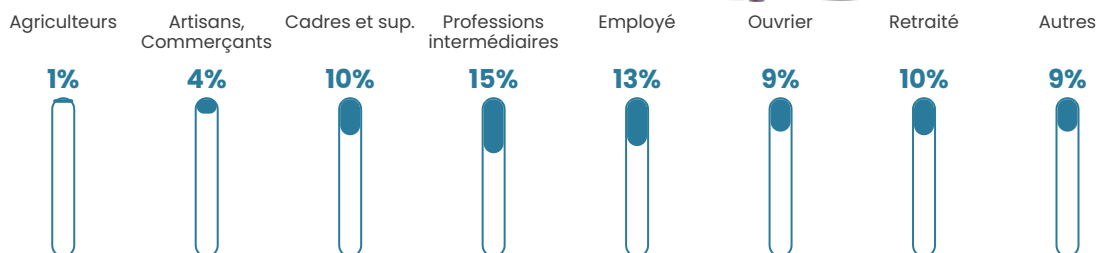


Sources : Institut national de la statistique et des études économiques (insee) selon Les dernières parutions officielles de 2024 portant sur les années 2020, 2021 et 2022.


Tranche d'âge




Activité professionnelle



Niveau de diplôme







Composition des ménages



Profils électoraux

Premier tour

| | | |
|---|-----------------------|---------|
|  | Marine LE PEN | 24.91 % |
|  | Emmanuel MACRON | 22.66 % |
|  | Jean-Luc MÉLENCHON | 22.10 % |
|  | Éric ZEMMOUR | 7.12 % |
|  | Yannick JADOT | 6.18 % |
|  | Nicolas DUPONT-AIGNAN | 5.24 % |
|  | Jean LASSALLE | 4.87 % |
|  | Valérie PÉCRESSE | 2.43 % |
|  | Fabien ROUSSEL | 1.69 % |
|  | Philippe POUTOU | 1.50 % |
|  | Anne HIDALGO | 0.75 % |
|  | Nathalie ARTHAUD | 0.56 % |



665 inscrits

Participation : 81.95%

Votes blancs : 1.65%

Votes nuls : 0.37%

Second tour

| | | |
|---|-----------------|---------|
|  | Emmanuel MACRON | 50,84 % |
|  | Marine LE PEN | 49,16 % |

665 inscrits

Participation : 79.55%

Votes blancs : 9.26%

Votes nuls : 0.38%

Sécurité



Agressions physiques / sexuelles

0



Cambriolages

0



Vols / dégradations

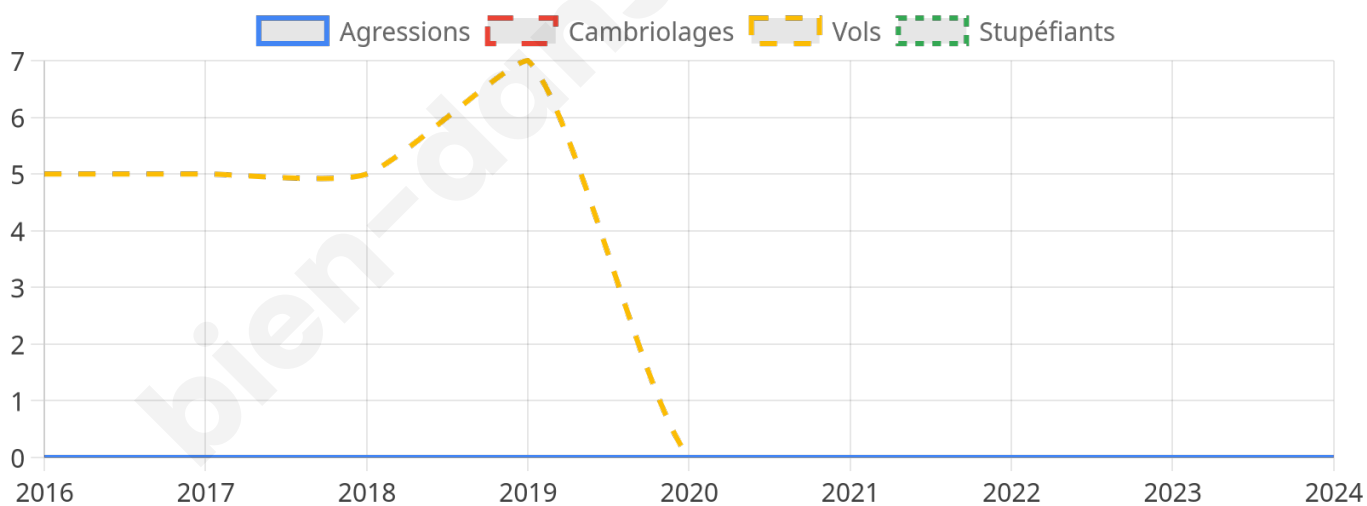
0



Stupéfiants

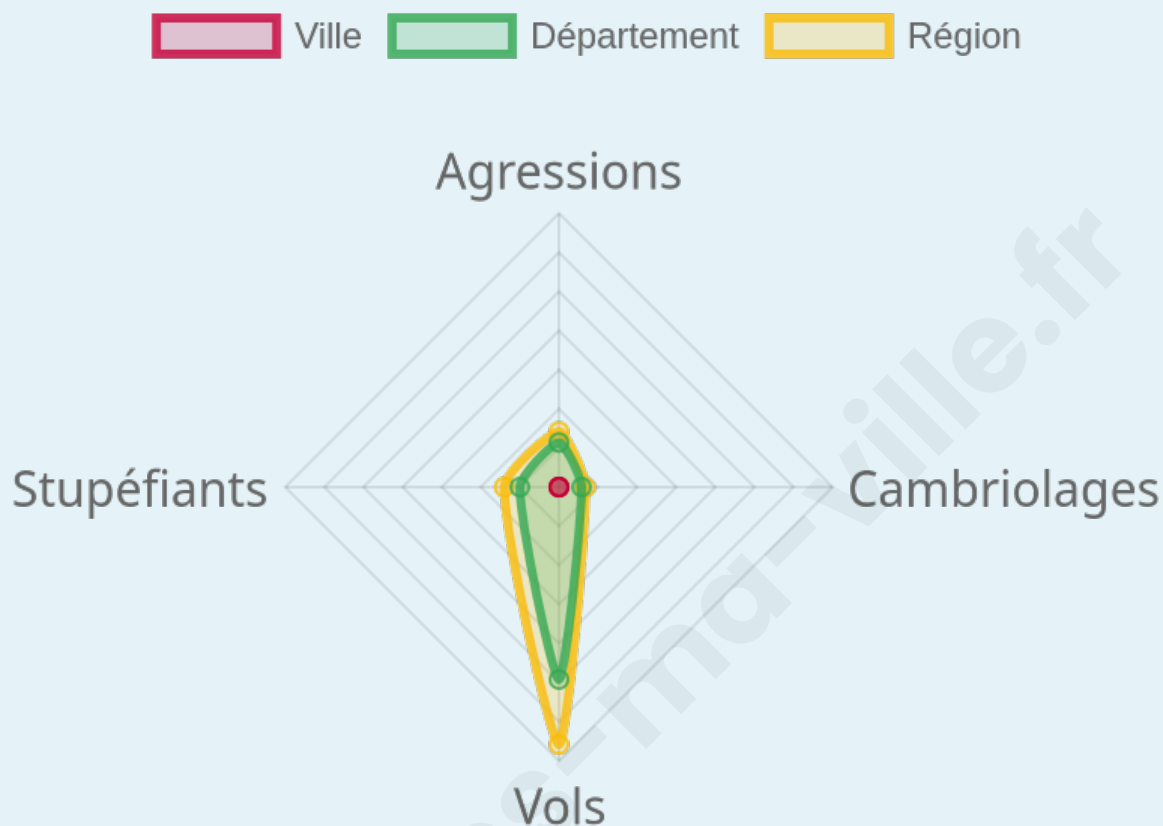
0

Evolution du nombre d'infractions



Pour comparer

(en proportion du nombre d'habitants)



Sources : Bases statistiques communale, départementale et régionale de la délinquance enregistrée par la police et la gendarmerie nationales selon les dernières parutions officielles de 2025 portant sur l'année 2024 ([data.gouv](https://data.gouv.fr)).

Agressions physiques / sexuelles : Violences sexuelles, coups et blessures volontaires intrafamiliaux, coups et blessures volontaires, autres coups, blessures volontaires et vols violents sans arme.

Cambriolages : Cambriolages de logements.

Vols : Vols avec armes, vols d'accessoires sur véhicules, vols dans les véhicules, vols de véhicules, vols sans violence contre des personnes, destructions, dégradations volontaires et escroqueries.

Stupéfiants : Trafic de stupéfiants dont (AFD) et usage de stupéfiants.

Services à la population



Commerce

| | |
|--------------------|---|
| Hypermarché | X Saint-Julien-en-Genevois 12km |
| Supermarché | X Musièges 5km |
| Superette | X Jonzier-Épagny 2km |
| Boulangerie | X Jonzier-Épagny 2km |
| Boucherie | X Musièges 5km |
| Restaurant | 1 |
| Garage | X Marlioz 3km |
| Station-service | X Frangy 5km |
| Banque | X Frangy 5km |
| La poste | X Marlioz 5km |
| Coiffeur | 1 |
| Tabac | X Cruseilles 10km |
| Bars / discothèque | X Musièges 5km |
| Bibliothèque | X Vers 5km |
| Cinéma | X Sillingy 12km |
| Vétérinaire | X Musièges 5km |



Santé

| | |
|----------------------------------|---|
| Pharmacie | X Frangy 5km |
| Hôpital | X Saint-Julien-en-Genevois 13km |
| Laboratoire d'analyses médicales | X Valleiry 7km |
| Etablissement pour handicapé | X Chaumont 2km |
| EHPA | X Frangy 5km |
| Médecin | X Frangy 5km |
| Dentiste | X Frangy 5km |
| Chirurgien | X Saint-Julien-en-Genevois 14km |
| Dermatologue | X Saint-Julien-en-Genevois 13km |
| Anesthésiste | X Epagny Metz-Tessy 17km |
| Gastro-entérologue | X Epagny Metz-Tessy 17km |
| Gynécologue | X Archamps 14km |
| Cancérologue | X Annemasse 24km |
| Neurologue | X Saint-Julien-en-Genevois 14km |
| Ophtalmologue | X Chêne-en-Semine 9km |
| ORL | X Saint-Julien-en-Genevois 14km |
| Cardiologue | X Valleiry 7km |
| Pédiatre | X Saint-Julien-en-Genevois 13km |
| Pneumologue | X Saint-Julien-en-Genevois 14km |
| Psychologue | X Cruseilles 10km |
| Radiologue | X Saint-Julien-en-Genevois 12km |
| Rhumatologue | X Annecy 17km |
| Sage-femme | X Frangy 5km |



Éducation

| | |
|-------------------------|---|
| Crèche | 1 |
| Ecole maternelle Public | X Valleiry 7km |
| Ecole maternelle Privé | X Rumilly 21km |
| Ecole primaire Public | 1 |
| Ecole primaire Privé | X Cruseilles 9km |
| Collège Public | X Frangy 5km |
| Collège Privé | X Saint-Julien-en-Genevois 13km |
| Lycée Public | X Saint-Julien-en-Genevois 12km |
| Lycée Privé | X Saint-Julien-en-Genevois 13km |

Sources : Base Sirene des entreprises et de leurs établissements selon les dernières parutions officielles de 2025 portant sur l'année 2024 ([data.gouv](#)). Liste, localisation et tarifs des professionnels de santé selon les dernières parutions officielles de 2025 portant sur l'année 2024 ([opendatasoft](#)) et FINISS Extraction du Fichier des établissements selon les dernières parutions officielles de 2025 portant sur l'année 2024 ([data.gouv](#)). Adresse et géolocalisation des établissements d'enseignement du premier et second degrés selon les dernières parutions officielles de 2025 portant sur l'année 2024 ([data.education.gouv](#))

Villes autour de Minzier

| Ville | Habitants | Superficie | Pop densité | Pop active | Taux chômage | Revenu moyen | Prix immobilier |
|--------------------------|-----------|--------------------|-----------------------|------------|--------------|--------------|------------------------|
| Jonzier-Épagny | 942 | 7 km ² | 135 h/km ² | 49.2% | 4.1% | 41 670 €/an | 3 649 €/m ² |
| Contamine-Sarzin | 733 | 6 km ² | 122 h/km ² | 58.1% | 3.7% | 37 900 €/an | 2 692 €/m ² |
| Marlioz (1 avis) | 1 062 | 8 km ² | 133 h/km ² | 53.5% | 3.2% | 38 030 €/an | 3 933 €/m ² |
| Savigny | 1 041 | 10 km ² | 104 h/km ² | 51.5% | 4.2% | 39 080 €/an | 4 158 €/m ² |
| Chaumont (2 avis) | 555 | 12 km ² | 46 h/km ² | 46.3% | 2.3% | 31 920 €/an | 3 588 €/m ² |
| Chavannaz | 249 | 3 km ² | 83 h/km ² | 46.2% | 3.2% | 33 450 €/an | 4 137 €/m ² |
| Musièges | 422 | 3 km ² | 141 h/km ² | 55.2% | 3.3% | 32 920 €/an | 5 114 €/m ² |
| Frangy (1 avis) | 2 262 | 9 km ² | 251 h/km ² | 47.5% | 3.5% | 28 270 €/an | 2 290 €/m ² |
| Cernex (3 avis) | 1 184 | 12 km ² | 99 h/km ² | 47.8% | 3.8% | 45 750 €/an | 4 258 €/m ² |
| Sallenôves | 849 | 3 km ² | 283 h/km ² | 52.5% | 2.6% | 30 710 €/an | 3 548 €/m ² |
| Andilly (1 avis) | 1 013 | 6 km ² | 169 h/km ² | 52.6% | 3.9% | 51 610 €/an | 4 350 €/m ² |
| Copponex | 1 340 | 9 km ² | 149 h/km ² | 55.8% | 3.7% | 46 120 €/an | 3 209 €/m ² |
| Chessenaz | 239 | 5 km ² | 48 h/km ² | 51.5% | 2.1% | 32 430 €/an | 1 962 €/m ² |
| Cercier | 734 | 11 km ² | 67 h/km ² | 51.2% | 2.9% | 31 990 €/an | 3 904 €/m ² |
| Dingy-en-Vuache (1 avis) | 819 | 7 km ² | 117 h/km ² | 51.2% | 3.5% | 43 160 €/an | 5 101 €/m ² |

bien-dans-ma-ville.fr



Vous aimez votre ville ? Notez-la !

Et faites-nous part de vos remarques constructives



Avec

BIEN dans
ma **VILLE** 