



Version web

# Ville de Minaucourt-le- Mesnil-lès-Hurlus

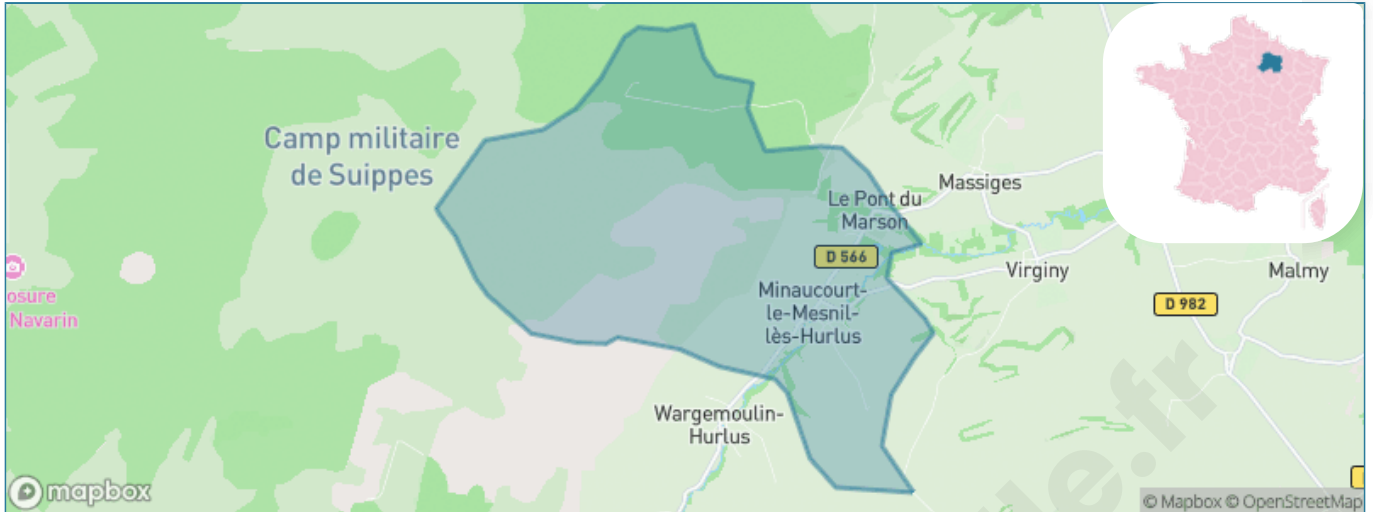
Présenté par

**BIEN** dans  
ma **VILLE** 

# Sommaire

Situation géographique .....	3
Statistiques sur la population .....	4
Evolution du nombre d'habitants .....	4
Tranche d'âge .....	5
0-14 ans .....	5
15-29 ans .....	5
30-44 ans .....	5
45-59 ans .....	5
60-74 ans .....	5
75-89 ans .....	5
90 ans et + .....	5
Activité professionnelle .....	5
Agriculteurs .....	5
Artisans, Commerçants .....	5
Cadres et sup. ....	5
Professions intermédiaires .....	5
Employé .....	5
Ouvrier .....	5
Retraité .....	5
Autres .....	5
Niveau de diplôme .....	6
Sans diplôme ou CEP .....	6
Brevet, BEPC, DNB .....	6
CAP-BEP ou équivalent .....	6
BAC ou équivalent .....	6
BAC+2 .....	6
BAC+3 ou +4 .....	6
BAC+5 ou plus .....	6
Composition des ménages .....	6
Couple sans enfant .....	6
Couple avec enfant(s) .....	6
Famille monoparentale .....	6
Colocation / Autre .....	6
Personnes seules .....	6
Profils électoraux .....	7
Premier tour .....	7
Sécurité .....	8
Evolution du nombre d'infractions .....	8
Pour comparer .....	9
Services à la population .....	10
Commerce .....	10
Éducation .....	10
Villes autour de Minaucourt-le-Mesnil-lès-Hurlus .....	11

# Situation géographique



## i Informations clés

- **Région** : Grand Est
- **Département** : Marne
- **Code postal** : 51800
- **Superficie** : 23 km<sup>2</sup>



**Marne**  
LE DÉPARTEMENT

# Statistiques sur la population



Nombre d'habitants

**46**



Age moyen

**45 ans**



Pop active

**41.3%**



Taux chômage

**17.4%**



Pop densité

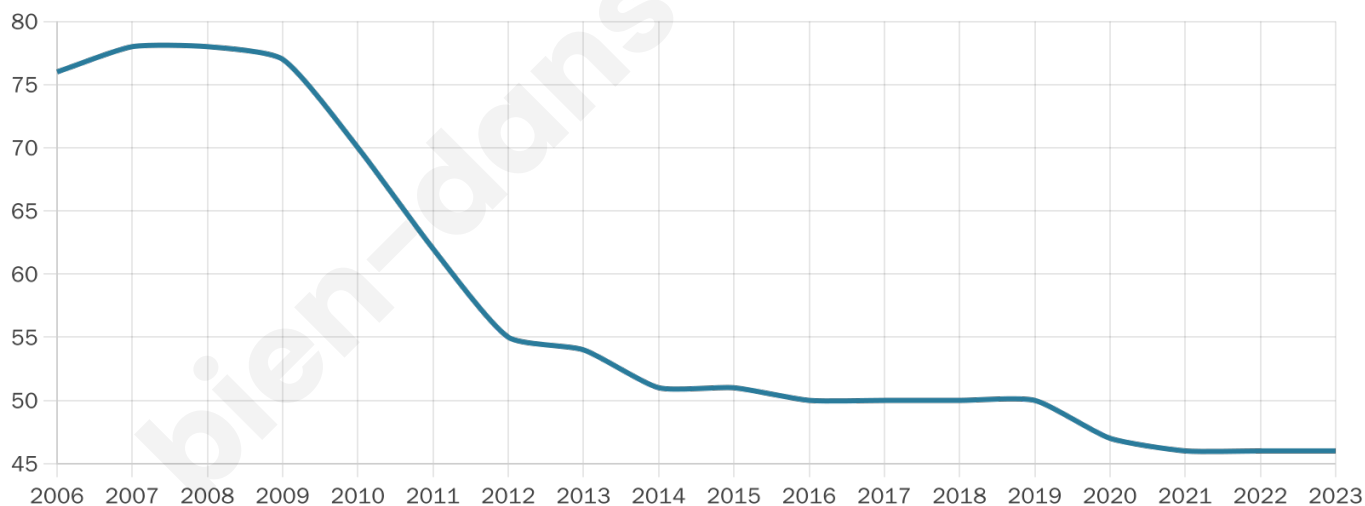
**2 h/km<sup>2</sup>**



Revenu moyen

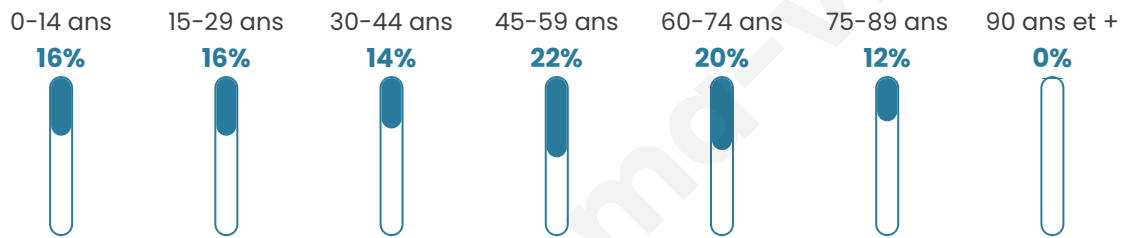
**NC**

## Evolution du nombre d'habitants

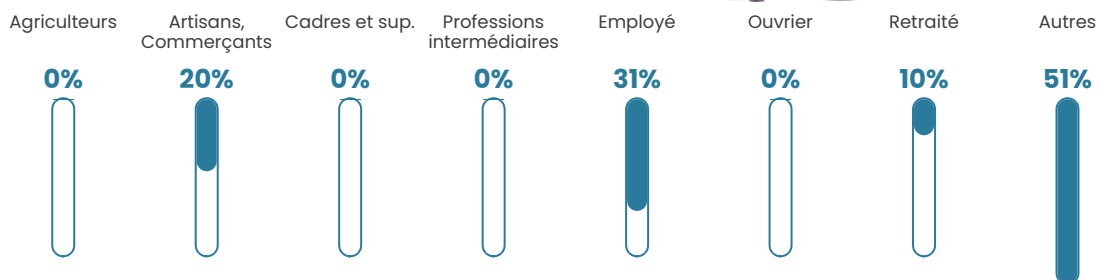


Sources : Institut national de la statistique et des études économiques (insee) selon Les dernières parutions officielles de 2024 portant sur les années 2020, 2021 et 2022.


## Tranche d'âge




## Activité professionnelle



## Niveau de diplôme















## Composition des ménages



# Profils électoraux



## Premier tour

	Emmanuel MACRON	33.33 %
	Marine LE PEN	27.78 %
	Valérie PÉCRESE	16.67 %
	Jean LASSALLE	8.33 %
	Éric ZEMMOUR	5.56 %
	Anne HIDALGO	2.78 %
	Philippe POUTOU	2.78 %
	Nicolas DUPONT-AIGNAN	2.78 %
	Nathalie ARTHAUD	0.00 %
	Fabien ROUSSEL	0.00 %
	Jean-Luc MÉLENCHON	0.00 %
	Yannick JADOT	0.00 %

### 47 inscrits

Participation : 78.72%  
Votes blancs : 0.00%  
Votes nuls : 2.70%

## Second tour

	Emmanuel MACRON	47,22 %
	Marine LE PEN	52,78 %

### 47 inscrits

Participation : 78.72%  
Votes blancs : 2.7%  
Votes nuls : 0%

# Sécurité



Agressions physiques / sexuelles

0



Cambriolages

0



Vols / dégradations

0



Stupéfiants

0

## Evolution du nombre d'infractions



## Pour comparer

(en proportion du nombre d'habitants)



Sources : Bases statistiques communale, départementale et régionale de la délinquance enregistrée par la police et la gendarmerie nationales selon les dernières parutions officielles de 2025 portant sur l'année 2024 ([data.gouv](https://data.gouv.fr)).

Agressions physiques / sexuelles : Violences sexuelles, coups et blessures volontaires intrafamiliaux, coups et blessures volontaires, autres coups, blessures volontaires et vols violents sans arme.

Cambriolages : Cambriolages de logements.

Vols : Vols avec armes, vols d'accessoires sur véhicules, vols dans les véhicules, vols de véhicules, vols sans violence contre des personnes, destructions, dégradations volontaires et escroqueries.

Stupéfiants : Trafic de stupéfiants dont (AFD) et usage de stupéfiants.

# Services à la population



## Commerce

Hypermarché	X <a href="#">Goincourt</a> 24km
Supermarché	X <a href="#">Suippes</a> 14km
Superette	X <a href="#">Sainte-Menehould</a> 16km
Boulangerie	X <a href="#">Cernay-en-Dormois</a> 7km
Boucherie	X <a href="#">Suippes</a> 14km
Restaurant	X <a href="#">Valmy</a> 11km
Garage	X <a href="#">Ardeuil-et-Montfauvelles</a> 11km
Station-service	X <a href="#">Valmy</a> 10km
Banque	X <a href="#">Suippes</a> 14km
La poste	X <a href="#">Bergerac</a> 5km
Coiffeur	X <a href="#">Bergerac</a> 5km
Tabac	X <a href="#">Les Islettes</a> 22km
Bars / discothèque	X <a href="#">Somme-Suippe</a> 12km
Bibliothèque	X <a href="#">Sainte-Menehould</a> 16km
Cinéma	X <a href="#">Châlons-en-Champagne</a> 34km
Vétérinaire	X <a href="#">Suippes</a> 14km



## Santé

Pharmacie	X <a href="#">Suippes</a> 14km
Hôpital	X <a href="#">Sainte-Menehould</a> 16km
Laboratoire d'analyses médicales	X <a href="#">Sainte-Menehould</a> 16km
Etablissement pour handicapé	X <a href="#">Suippes</a> 14km
EHPA	X <a href="#">Vienne-le-Château</a> 13km
Médecin	X <a href="#">Vienne-le-Château</a> 13km
Dentiste	X <a href="#">Sainte-Menehould</a> 17km
Chirurgien	X <a href="#">Sainte-Menehould</a> 16km
Dermatologue	X <a href="#">Sainte-Menehould</a> 16km
Anesthésiste	X <a href="#">Saint-Martin-sur-le-Pré</a> 35km
Gastro-entérologue	X <a href="#">Châlons-en-Champagne</a> 34km
Gynécologue	X <a href="#">Châlons-en-Champagne</a> 34km
Cancérologue	X <a href="#">Reims</a> 51km
Neurologue	X <a href="#">Saint-Martin-sur-le-Pré</a> 35km
Ophtalmologue	X <a href="#">Sainte-Menehould</a> 16km
ORL	X <a href="#">Châlons-en-Champagne</a> 35km
Cardiologue	X <a href="#">Sainte-Menehould</a> 16km
Pédiatre	X <a href="#">Châlons-en-Champagne</a> 35km
Pneumologue	X <a href="#">Reims</a> 45km
Psychologue	X <a href="#">Châlons-en-Champagne</a> 35km
Radiologue	X <a href="#">Châlons-en-Champagne</a> 34km
Rhumatologue	X <a href="#">Reims</a> 50km
Sage-femme	X <a href="#">Suippes</a> 14km



## Éducation

Crèche	X <a href="#">Bergerac</a> 5km
Ecole maternelle Public	X <a href="#">Suippes</a> 14km
Ecole maternelle Privé	X <a href="#">Charleville-Mézières</a> 68km
Ecole primaire Public	X <a href="#">Ville-sur-Tourbe</a> 6km
Ecole primaire Privé	X <a href="#">Sainte-Menehould</a> 16km
Collège Public	X <a href="#">Suippes</a> 14km
Collège Privé	X <a href="#">Vouziers</a> 25km
Lycée Public	X <a href="#">Somme-Vesle</a> 20km
Lycée Privé	X <a href="#">Somme-Suippe</a> 11km

Sources : Base Sirene des entreprises et de leurs établissements selon les dernières parutions officielles de 2025 portant sur l'année 2024 ([data.gouv](#)). Liste, localisation et tarifs des professionnels de santé selon les dernières parutions officielles de 2025 portant sur l'année 2024 ([opendatasoft](#)) et FINISS Extraction du Fichier des établissements selon les dernières parutions officielles de 2025 portant sur l'année 2024 ([data.gouv](#)). Adresse et géolocalisation des établissements d'enseignement du premier et second degrés selon les dernières parutions officielles de 2025 portant sur l'année 2024 ([data.education.gouv](#))

## Villes autour de Minaucourt-le-Mesnil-lès-Hurlus

Ville	Habitants	Superficie	Pop densité	Pop active	Taux chômage	Revenu moyen	Prix immobilier
Wargemoulin-Hurlus	45	15 km <sup>2</sup>	3 h/km <sup>2</sup>	51.1%	2.2%	NC	1 234 €/m <sup>2</sup>
Massiges	43	8 km <sup>2</sup>	5 h/km <sup>2</sup>	46.5%	4.7%	NC	714 €/m <sup>2</sup>
Virginy	82	12 km <sup>2</sup>	7 h/km <sup>2</sup>	42.7%	0%	NC	NC
Saint-Jean-sur-Tourbe	94	17 km <sup>2</sup>	6 h/km <sup>2</sup>	45.7%	3.2%	27 910 €/an	1 273 €/m <sup>2</sup>
Laval-sur-Tourbe	52	14 km <sup>2</sup>	4 h/km <sup>2</sup>	50%	0%	NC	671 €/m <sup>2</sup>
Ville-sur-Tourbe	216	11 km <sup>2</sup>	20 h/km <sup>2</sup>	40.7%	7.9%	19 330 €/an	792 €/m <sup>2</sup>
Rouvroy-Ripont	5	11 km <sup>2</sup>	0 h/km <sup>2</sup>	0%	0%	NC	NC
Berzieux	70	11 km <sup>2</sup>	6 h/km <sup>2</sup>	42.9%	1.4%	NC	536 €/m <sup>2</sup>
Cernay-en-Dormois	137	24 km <sup>2</sup>	6 h/km <sup>2</sup>	39.4%	5.1%	21 520 €/an	875 €/m <sup>2</sup>
Courtémont	64	10 km <sup>2</sup>	6 h/km <sup>2</sup>	37.5%	0%	NC	1 219 €/m <sup>2</sup>
Hans	120	19 km <sup>2</sup>	6 h/km <sup>2</sup>	56.7%	2.5%	24 200 €/an	1 710 €/m <sup>2</sup>
Malmy	38	4 km <sup>2</sup>	10 h/km <sup>2</sup>	34.2%	2.6%	NC	538 €/m <sup>2</sup>
Fontaine-en-Dormois	16	5 km <sup>2</sup>	3 h/km <sup>2</sup>	25%	18.8%	NC	NC
Dommartin-sous-Hans	45	6 km <sup>2</sup>	8 h/km <sup>2</sup>	51.1%	2.2%	NC	808 €/m <sup>2</sup>
Somme-Bionne	70	9 km <sup>2</sup>	8 h/km <sup>2</sup>	44.3%	1.4%	NC	1 278 €/m <sup>2</sup>

bien-dans-ma-ville.fr



# **Vous aimez votre ville ? Notez-la !**

Et faites-nous part de vos remarques constructives



Avec

**BIEN** dans  
ma **VILLE** 